

REPUBLIKA HRVATSKA
DUBROVAČKO – NERETVANSKA ŽUPANIJA
OPĆINA BLATO

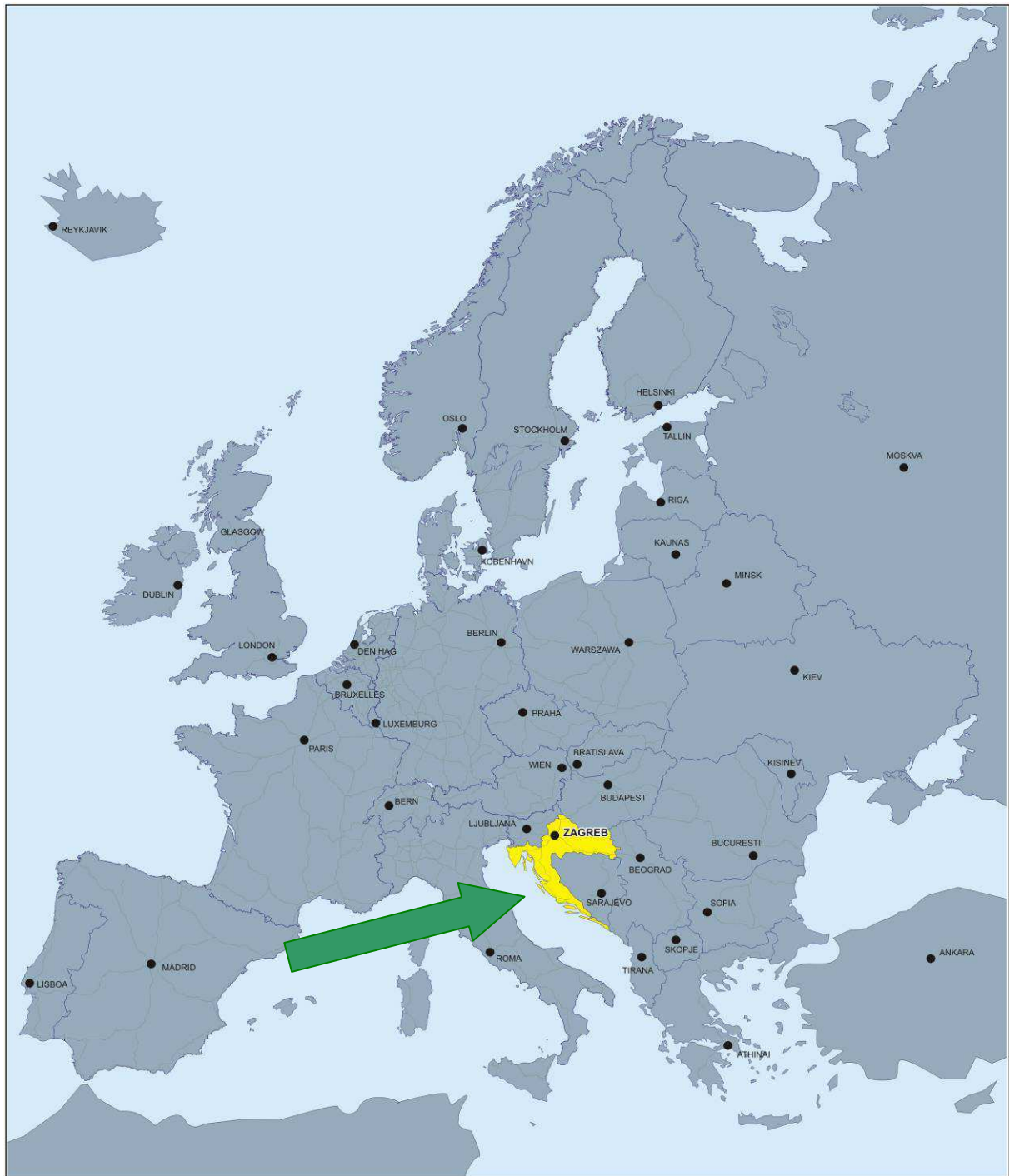


PROGRAM UKUPNOG RAZVOJA
OPĆINE BLATO

Lipanj 2008.



Slika 1. Položaj Republike Hrvatske u Europi



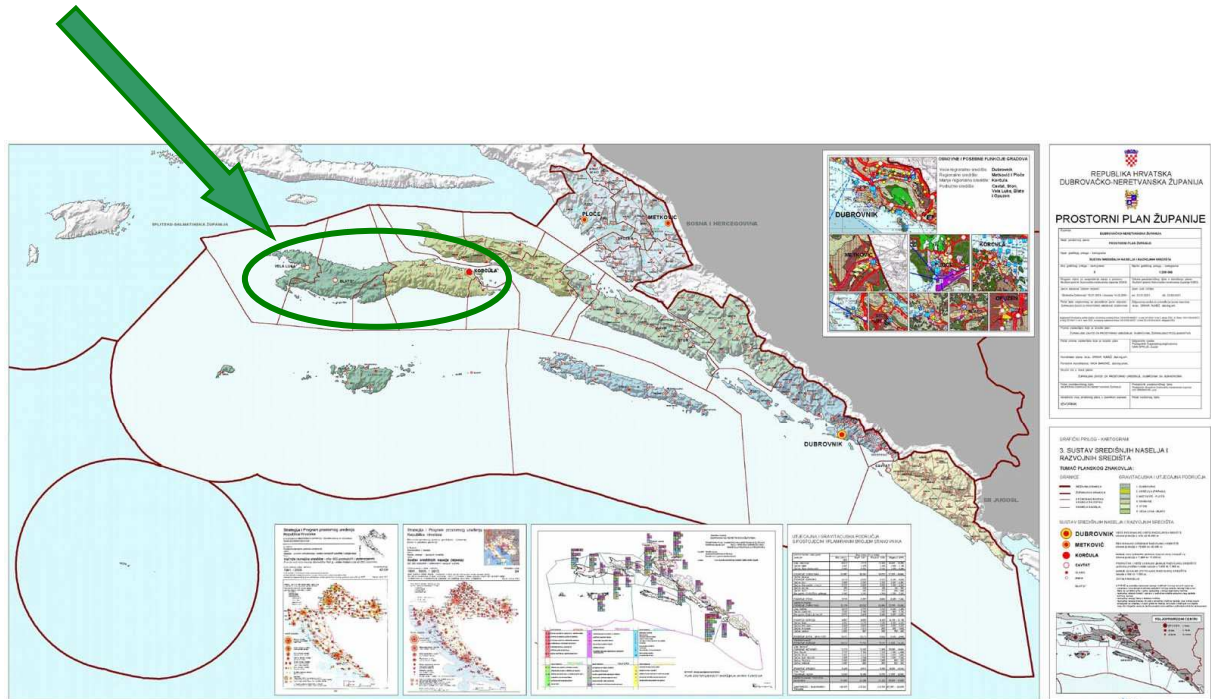


Slika 2. Položaj Dubrovačko-neretvanske županije u Republici Hrvatskoj





Slika 3. Položaj otoka Korčule u Dubrovačko – neretvanskoj županiji



Slika 4. Položaj Općine Blato na otoku Korčuli





IZRADA PROGRAMA UKUPNOG RAZVOJA:

ZA NARUČITELJA:

Općina Blato


Ivo Gavranić, načelnik Općine

ZA IZVRŠITELJA:

Regionalna razvojna agencija Dubrovačko-neretvanske županije, Dunea d.o.o.

Direktorica Ane Sindik

Slika 5. Blato na otoku Korčuli





ISKAZNICA RAZVOJNOG PROGRAMA:

Program ukupnog razvoja (PUR) strateški je razvojni dokument na lokalnoj razini te predstavlja strategiju ukupnog razvoja jedinica lokalne samouprave temeljenu na načelima održivog razvoja. Svrha izrade PUR-a je poticanje održivog razvoja, što podrazumijeva razvoj djelatnosti koje omogućuju gospodarski i socijalni napredak uz istodobno očuvanje okoliša te prirodnog i kulturnog nasljeđa.

Program ukupnog razvoja Općine Blato izrađen je na zahtjev i po narudžbi Općine Blato. Metodologija izrade ovog programa usklađena je s Metodologijom izrade projekata ukupnoga razvoja jedinica lokalne samouprave ili dijelova P U R (projekata ukupnoga razvoja) iz 2005. godine.

Nositelj izrade ovog projekta, započetog u 2007. te konačno izrađenog u lipnju 2008. godine, je Regionalna razvojna agencija Dubrovačko-neretvanske županije Dunea d.o.o.

U svrhu izrade Programa ukupnog razvoja Općine Blato poduzete su sljedeće aktivnosti te održane radionice i sastanci:

- Presentacija programa Općinskom poglavarstvu gdje su definirane prednosti izrade Programa ukupnog razvoja za Općinu Blato
- Potpisivanje sporazuma o suradnji između Općine Blato i Regionalne razvojne agencije Dubrovačko – neretvanske županije Dunea d.o.o.
- Terenski posjet području u svrhu definiranja razvojnih potencijala Općine Blato
- Održana radionica : Vizija i ciljevi Općine Blato uz izradu SWOT analize
- Održana radionica : Usvajanje Vizije i SWOT analize Općine Blato uz definiranje ciljeva i prioriteta razvoja
- Terenski posjet Općini Blato
- Održana interna radionica - Dunea d.o.o. i prikupljanje podataka potrebnih za izradu Programa ukupnog razvoja
- Sastanak – Dunea d.o.o. i Općina Blato





U izradi su sudjelovali:

Ivo Gavranić, načelnik Općine Blato

Katarina Favro, Općina Blato

Marina Kapor, Općina Blato

Sandra Marinović, Općina Blato

Dorotea Žanetić, Općina Blato

Toni Farac, Općina Blato

Katija Favro, Općina Blato/Radež d.d.

Mario Milat, Općina Blato/Radež d.d.

Tonči Padovan, Općina Blato / OŠ Blato

Tončica Farac, knjižnica OŠ i SŠ Blato

Borka Petrović, SŠ Blato

Iva Simoni, Vodovod d.o.o.

Rade Kaštopil, Vodovod, d.o.o.

Ivan Milat, Blato 1902. d.d.

Nikolina Surjan, Blato 1902. d.d.

Diana Petković, Blato 1902. d.d.

Marino Sardelić, Eko d.o.o.

Marina Andrijić, Dom za starije i nemoćne Blato

Desan Žuvela, Udruženje obrtnika

Autori projekta:

mr. sc. Ane Sindik, Dunea d.o.o.





Stručni suradnici:

Predstavnici Uprave za integrirani regionalni razvoj pri Ministarstvu regionalnog razvoja, šumarstva i vodnoga gospodarstva

EU tehnička podrška Ministarstvu regionalnog razvoja, šumarstva i vodnoga gospodarstva

Andrea Novaković, dipl.oec, Dunea d.o.o.

Vicko Viktorio Šaban, dipl.oec, Dunea d.o.o.

Jagoda Udženija, dipl.oec, Dunea d.o.o.

Gorana Maričić, dipl.oec, Dunea d.o.o.





SADRŽAJ

PORUKA AUTORA.....	12
PORUKA NAČELNIKA OPĆINE.....	13
UVOD.....	14
ANALIZA STANJA	
1. PRIRODNI I DRUŠTVENI RESURSI OPĆINE.....	16
1.1. Zemljopisni položaj.....	16
1.1.1. Zemljopisni položaj Dubrovačko- neretvanske županije.....	17
1.1.2. Zemljopisni položaj otoka Korčule.....	18
1.1.3. Zemljopisni položaj Općine Blato.....	18
1.2. Klimatska obilježja Dubrovačko-neretvanske županije, otoka Korčule i Općine Blato.....	19
1.3. Prirodni krajobraz i osnovne karakteristike tla otoka Korčule i Općine Blato.....	20
2. STANOVNIŠTVO.....	21
2.1. Stanovništvo Dubrovačko – neretvanske županije i Općine Blato.....	21
2.2. Kretanje stanovništva Općine Blato.....	23
2.3. Obrazovna struktura Općine Blato.....	25
2.4. Broj kućanstava u Općini Blato.....	25
2.5. Zaposlenost u Općini Blato.....	26
3. PRIRODNO I KULTURNO NASLIJEĐE.....	28
3.1. Povijest Općine Blato.....	28
3.2. Zaštićena područja i kulturno naslijeđe na području Dubrovačko-neretvanske županije, otoka Korčule i Općine Blato.....	30
3.3. Prepoznatljivost Općine Blato.....	33
4. REGIONALNI RAZVOJ I REGIONALNA POLITIKA.....	34
5. REGIONALNA POLITIKA DUBROVAČKO-NERETVANSKE ŽUPANIJE I OPĆINE BLATO.....	37
5.1. Smjernice razvoja Dubrovačko-neretvanske županije.....	37
5.1.1. SWOT analiza i vizija Dubrovačko-neretvanske županije.....	39
5.1.2. Ciljevi, prioriteti i mjere strateškog razvoja Dubrovačko-neretvanske županije.....	39





5.2. Smjernice razvoja Općine Blato	41
5.2.1. SWOT analiza i vizija Općine Blato.....	43
5.2.2. Ciljevi, prioriteti i mjere strateškog razvoja Općine Blato.....	45
6. RURALNI RAZVOJ.....	47
7. FINANCIRANJE RAZVOJA OPĆINE BLATO.....	48
8. OPĆINA BLATO U POTICANJU RAZVOJA	49
9. GOSPODARSTVO I INFRASTRUKTURA	53
9.1. Gospodarski kapaciteti Dubrovačko-neretvanske županije, otoka Korčule i Općine Blato.....	53
9.2. Glavni gospodarski subjekti.....	54
9.3. Obrtništvo i poduzetništvo.....	56
9.3.1 Poduzetnička zona „Krtinja“.....	57
9.4. Prometna infrastruktura.....	59
9.4.1. Cestovni prometni sustav Dubrovačko-neretvanske županije i Općine Blato.....	59
9.4.2. Pomorski prometni sustav Dubrovačko-neretvanske županije i Općine Blato.....	60
9.4.3. Zračni prometni sustav Dubrovačko-neretvanske županije i Općine Blato.....	61
9.5. Komunalna infrastruktura.....	62
9.5.1. Vodnogospodarski sustav Dubrovačko-neretvanske županije i Općine Blato.....	62
9.5.2. Otpadne vode u Općini Blato.....	63
9.5.3. Zbrinjavanje otpada u Dubrovačko-neretvanskoj županiji i Općini Blato.....	64
10. RAZVOJ TURIZMA U OPĆINI BLATO.....	65
10.1. Potencijali razvoja selektivnih oblika turizma u Općini Blato.....	65
11. RAZVOJ POLJOPRIVREDE U OPĆINI BLATO.....	67
12. RAZVOJ INDUSTRIJE U OPĆINI BLATO.....	69
13. ENERGETSKI SUSTAV U DUBROVAČKO-NERETVANSKOJ ŽUPANIJI I OPĆINI BLATO.....	71
14. POŠTANSKI I TELEKOMUNIKACIJSKI SUSTAV VEZA NA PODRUČJU DUBROVAČKO- NERETVANSKE ŽUPANIJE I OPĆINE BLATO.....	72
15. STANOVANJE, JAVNE POVRŠINE I ZGRADE.....	73
16. DRUŠTVENA INFRASTRUKTURA U OPĆINI BLATO.....	74
16.1. Obrazovanje.....	74

10





16.2.	Zdravstvo.....	76
16.3.	Kultura.....	77
16.4.	Sport.....	78
16.5.	Udruge i ostale nevladine organizacije.....	79
17.	ZAŠTITA OKOLIŠA.....	80
18.	PROSTORNO PLANSKA DOKUMENTACIJA.....	82
19.	VIZUALNI IDENTITET OPĆINE BLATO.....	84
20.	USKLAĐENOST SA ZAKONSKOM REGULATIVOM.....	85
	ZAKLJUČAK.....	88
	POPIS KRATICA.....	89
	LITERATURA.....	90





PORUKA AUTORA

Program ukupnog razvoja Općine Blato izrađen je kao strateška podloga razvojnim projektima koje Općina Blato planira i želi implementirati na svom području, a kao integralni dio Županijske razvojne strategije. Sama odluka o izradi ovog programa ukazuje na aktivan i sustavan pristup razvoju koji može biti garancija propulzivnijeg gospodarskog razvoja Općine Blato. Program sadrži nekoliko preporuka i smjernica razvoja koje je nužno provoditi kako bi se predviđena vizija i pretpostavljeni ciljevi mogli realizirati.

Koristimo ovu priliku kako bismo na suradnji zahvalili načelniku Općine Blato te njegovim stručnim suradnicima bez čije podrške i pomoći ne bismo mogli tako kvalitetno izraditi ovaj dokument.

Ane Sindik

Direktorica Regionalne razvojne agencije

Dubrovačko-neretvanske županije

Dunea d.o.o.





PORUKA NAČELNIKA OPĆINE BLATO

Uvažavajući činjenicu da je Program ukupnog razvoja jedinice lokalne samouprave strateški dokument koji predstavlja temelj njenog daljnjeg razvoja, Općina Blato odlučila je pokrenuti postupak izrade ovog dokumenta te ga povjerila Regionalnoj razvojnoj agenciji Dubrovačko-neretvanske županije Dunea d.o.o. iz Dubrovnika.

Suradnja Općine i Regionalne razvojne agencije započela je potpisivanjem Sporazuma o suradnji te sklapanjem Ugovora o izradi Programa ukupnog razvoja, u ožujku 2007. godine.

Tijekom izrade PUR-a kroz terenske posjete, sastanke i radionice kontinuirano se odvijala komunikacija između Općine i Regionalne razvojne agencije, u svrhu postizanja što vjernijeg prikaza stanja na terenu te s ciljem definiranja konkretnih smjernica razvoja Općine.

Program ukupnog razvoja usmjerit će Općinu Blato ka održivom razvoju uvažavajući potrebe lokalnog stanovništva te raspoložive gospodarske, kulturne, prirodne i ljudske resurse, a tako i omogućiti lokalnoj zajednici da se što bolje pripremi za korištenje pretopristupnih, a kasnije i strukturnih fondova Europske unije.

Nakon usvajanja Programa ukupnog razvoja na sjednici Općinskog vijeća, ovaj dokument i službeno će postati temeljni razvojni dokument Općine Blato, te će se nastaviti njegovo kontinuirano ažuriranje u suradnji s Regionalnom razvojnom agencijom.

Ivo Gavranić

Načelnik Općine Blato





Uvod

Planiranje predstavlja jednu od najvažnijih i najsloženijih faza procesa integriranog upravljanja razvojem. Značenje planiranja u uvjetima suvremenog dinamičkog razvoja je višestruko, osobito s gledišta upravljanja, budući da se planiranjem:

- određuju ciljevi
- integrira razvoj u sustav
- određuju vremenski periodi razvoja
- usklađuju potrebe i mogućnosti
- usklađuje razvoj i okolina
- standardiziraju odnosi između gospodarstva, prirodnih resursa i kvalitete života
- određuju temeljni pravci razvoja, namjena prostora i korištenje prirodnih resursa
- zaštićuju stvorene i prirodne vrijednosti i čovjekova okolina

Integrirano upravljanje razvojem određenog područja ili sektora počiva na sustavnom pristupu koji objedinjuje ekonomsko, socijalno, prostorno, ekološko i infrastrukturno gledište.

Osnovni ciljevi upravljanja razvojem su:

- trajno održivi razvoj
- društveno zadovoljavajuća naseljenost
- ujednačeni uvjeti gospodarskih ulaganja u svim dijelovima države
- ujednačeni uvjeti života pučanstva u svim dijelovima države
- ujednačena opskrbljenost pučanstva i gospodarstva u svim dijelovima države
- dovoljna raznovrsnost strukture gospodarstva i domaćinstava
- potpuna dostupnost svim prednostima i mogućnostima svih državnih područja.

PUR-om će biti definirani resursi i prioriteti u razvoju svih segmenata mikroregije: gospodarstvu, društvenim djelatnostima i infrastrukturi te će se pomoću njega aktivnosti i resursi usmjeriti prema poboljšanju standarda i uvjeta za život stanovnika, kao i omogućiti učinkovitiji rad lokalne samouprave i gospodarskih subjekata.

Cilj ovog dokumenta je poticanje razvoja koji integrira ostvarivanje gospodarskih, socijalnih i ekoloških ciljeva.





Programom ukupnog razvoja:

- Uspostavit će se viši stupanj motiviranosti za ostvarivanje razvojnih djelatnosti
- Odrediti razvojni ciljevi područja usuglašeni s ključnim dionicima područja
- Oblikovat će se stručna skupina u lokalnoj zajednici, koja će uz pomoć razvojnog tima moći provesti i pratiti pojedinačne razvojne podprojekte i djelatnosti

Razvojni pristup određuje se različitim propisima, strategijama, zakonskim i podzakonskim spisima, koje treba slijediti u kreiranju konkretnog razvojnog programa.

Kao krajnji rezultat definiranja i provedbe Programa ukupnog razvoja očekuje se kvalitetniji i trajno održivi život lokalnog stanovništva.

ANALIZA STANJA





1. PRIRODNI I DRUŠTVENI RESURSI

1.1. Zemljopisni položaj

Slika 6. Zemljopisni položaj Dubrovačko-neretvanske županije u odnosu na Republiku Hrvatsku



1.1.1. Zemljopisni položaj Dubrovačko-neretvanske županije





Dubrovačko – neretvanska županija najjužnija je županija u Republici Hrvatskoj. Ukupnom površinom ona je druga po veličini primorska županija, a kopnenom površinom sedma ili posljednja, zauzimajući 10,32% ukupne površine Republike Hrvatske. Teritorijalno je podijeljena u 22 jedinice lokalne uprave i samouprave, odnosno 5 gradova i 17 općina.

Prostor Dubrovačko-neretvanske županije čine dvije osnovne funkcionalne i fizionomske cjeline; relativno usko uzdužno obalno područje s nizom pučinskih i bližih otoka (od kojih su najznačajniji Korčula, Mljet, Lastovo i grupa Elafitskih otoka) te donjoneretvanski prostor s gravitirajućim priobalnim dijelom.

Tablica 1. Površina i dužine granica Dubrovačko –neretvanske županije u odnosu na Republiku Hrvatsku

Dubrovačko - neretvanska županija	Kopneni dio	Morski dio	Ukupno
Površina županije:	1782,49km²	7 489,88km²	9 272,37km²
% površine u odnosu na RH.	3,15%	22,56%	10,32%
Republika Hrvatska	Kopneni dio	Morski dio	Ukupno
Površina:	56 609,59km ²	33 200,00km ²	89 809,59km ²

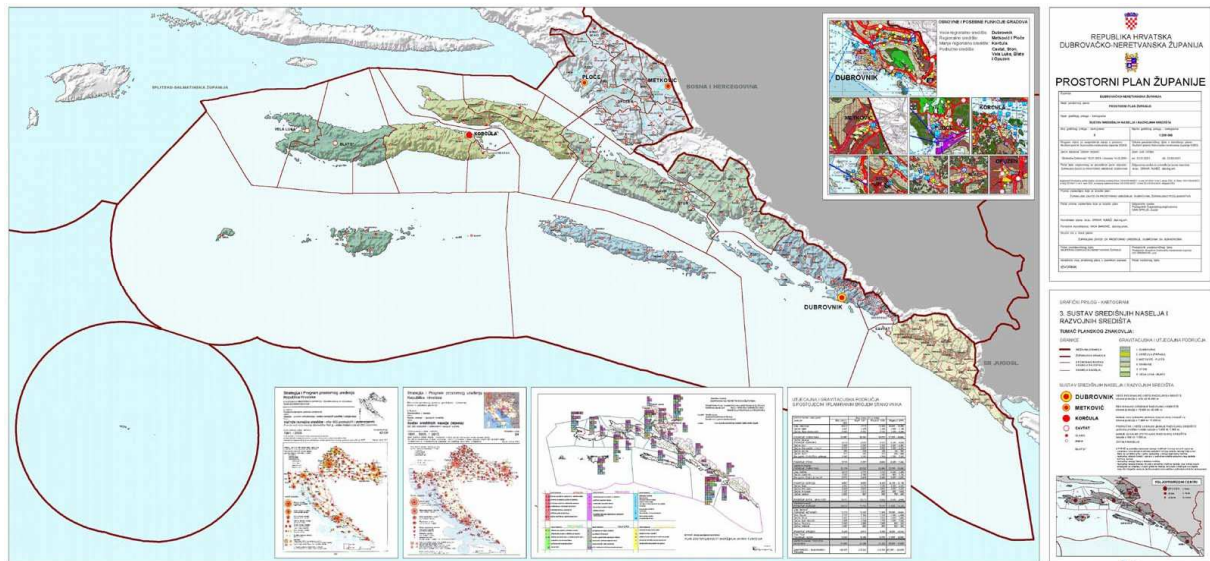
Izvor: Podaci se temelje na teritorijalnoj podjeli dobivenoj od zavoda za fotogrametriju u listopadu 1998. digitalnim postupkom.

Dubrovačko- neretvanska županija ima dvije vrste granica - kopnenu i morsku s Crnom gorom na jugu, kopnenu i morsku s Bosnom i Hercegovinom na istoku te morsku s Italijom na zapadu. Svojim sjevernim dijelom graniči sa susjednom županijom Splitsko- dalmatinskom.

1.1.2. Zemljopisni položaj otoka Korčule



Slika 7. Zemljopisni položaj otoka Korčule u Dubrovačko-neretvanskoj županiji



Srednjodalmatinski otok Korčula pruža se usporedno s kopnom smjerom zapad istok. Dug je 46,8 km, prosječne širine 5,3 do 7,8 km, površine od 270 km² i po veličini je šesti otok na Jadranskom moru.

Najviši vrh Klupca - 568 m, smješten je gotovo u središtu otoka između sela Pupnata i Čare. Otočna obala duga je 182 km, a obala obližnjih otočića daljnjih 54 km. Otok je dobro razveden nizom zaljeva i uvala. Sjeverna mu je obala razmjerno niska, lako pristupačna te ima nekoliko prirodnih luka, zaštićenih od vjetrova, kao što su; Korčula, Banja, Račišće, Vrbovica, Babina, Prigradica. Južna obala je razvedenija, ali mjestimice strma.

1.1.3. Zemljopisni položaj Općine Blato

Općina Blato zauzima 89,28 km² prostora ukupne površine otoka Korčule, od čega 65% opada na šumske, dok 28% sačinjavaju poljoprivredne površine.

Na sjevernoj obali Blato se proteže od uvale Sprtiška na zapadu do uvale Babina na istoku. Na južnoj obali, proteže se od uvale Slatina na zapadu do Vinačca na istoku. Ukupna dužina obale iznosi 36,3 km.

Slike 8. i 9. Panorama Blata



Blato je najstarije naselje na otoku Korčuli, smješteno po sredini zapadnog dijela uz istoimeno kraško polje. Do 1911. godine Blatsko polje bilo je povremeno poplavljivo, tako da je stvaralo jezero koje je isušeno izgradnjom melioracijskih kanala i tunela za odvodnju čime su se stvorili preduvjeti za još uspješnijim iskorištavanjem plodnog Blatskog polja.

Jedna od zanimljivosti i prepoznatljivosti ovog područja je činjenica da Općina Blato ima izlaz na more, s obje strane otoka Korčule, no iz njenog samog središta, Blata, nije ga moguće vidjeti premda je nekad glavna luka Općine Blato, Prigradica, smještena tek 3 km sjeverno od Blata.

1.2. Klimatska obilježja Dubrovačko-neretvanske županije, otoka Korčule i Općine Blato

Područje Dubrovačko – neretvanske županije ima sve karakteristike sredozemne klime sa klimatskim razlikama koje su posljedica postojanja visoke planinske barijere neposredno uz obalu, niza otoka i povremenih kontinentalnih utjecaja.

Otok Korčulu karakterizira iznimno blaga klima mediteranskog obilježja. Broj godišnjih sunčanih sati je visok, čak 2700. Kiše su rijetke, oko 41 dan tijekom godine i to najviše u jesen i zimi, dok u kasno proljeće prevladava suša s rijetkim, kratkotrajnim olujama.

Općina Blato nalazi se u zoni jadranskog tipa ugodne mediteranske klime koju karakteriziraju duga, mirna, suha i topla ljeta te kratke blage i vlažne zime zbog čega se ovo područje može svrstati u klimatski atraktivna područja. Godišnji broj sunčanih sati je oko 2671 što uzrokuje visoke prosječne temperature. Tako se prosječna temperatura samo u siječnju i veljači spušta ispod 10 °C, a u ljetnim mjesecima prelazi 20 °C. Prosječna godišnja temperatura se kreće oko 16 °C. Režim padalina tipično je mediteranski s maksimumom krajem jeseni i početkom zime i minimumom





u mjesecu srpnju. U vrijeme vegetacije padne oko 22 % ukupnih padalina, dok u zimskom periodu padne 45 %. Padaline u kombinaciji s visokom temperaturom izazivaju dugotrajne suše koje mogu uvelike naštetiti poljoprivredi.

1.3. Prirodni krajobraz i osnovne karakteristike tla otoka Korčule i Općine Blato

Otok Korčula građen je od vapnenca i dolomitskog nepropusnog tla te mjestimice zadržava oborinske vode u lokvama. Sredinom otoka pružaju se polja i omanji doci s plitkom plodnom zemljom crvenicom, ponegdje ima pijeska (Lumbarda) ili pjeskovite ilovače (Blatsko polje). Reljef je usklađen sa sastavom tla - oko 90% otoka je brdovito, ali brežuljci ne prelaze visinu od nekoliko stotina metara.

Na području otoka Korčule nema površinskih vodotoka, osim za vrijeme jakih kiša u zimskom periodu kada nastaju snažne, ali kratkotrajne bujice. Voda koja se od kiše akumulira u podzemlju Blatskog jezera iskoristiva je putem dvadeset crnih bunara iz kojih se može dobiti oko 30 l/sec.

Krajobraz Općine Blato obilježava brdoviti reljef obrastao mediteranskom i submediteranskom vegetacijom, a ujedno je ispresijecan poljoprivrednim površinama. Naselje Blato smješteno je amfiteatralno po obroncima triju brežuljaka prekriveno borovom šumom i voćnjacima.

U krajobraznom smislu područje Općine Blato možemo diferencirati u dvije cjeline:

- obalni pojas s morem i zimzelenom vegetacijom koja je ljeti u velikoj opasnosti od požara
- unutrašnji dio otoka, s pretežno zimzelenom vegetacijom i poljoprivrednim površinama, gdje je veći dio zemljišta bogat humusom, vrlo pogodnim za razvoj poljoprivrednih kultura





2. STANOVNIŠTVO

2.1. Stanovništvo Dubrovačko-neretvanske županije i Općine Blato

Prema popisu stanovništva, provedenom u 2001. godini, u Dubrovačko-neretvanskoj županiji živi ukupno 122 870 stanovnika što predstavlja smanjenje od 3% u odnosu na popis iz 1991. godine. Prosječna gustoća naseljenosti je 70,8 st/km, što je za 16,7% niže od državnog prosjeka. Najnapučenije područje je dubrovačko priobalje s prosječnom gustoćom naseljenosti od 113,17 st/km, zatim slijedi donjoneretvanski kraj s 82,15 st/km, dok je poluotočno - otočna geografska cjelina najrjeđe naseljeno područje Županije sa 34,67 st/km.

Tablica 2. Stanovništvo Dubrovačko-neretvanske županije po općinama i gradovima

	Ukupno	Radni kontingent: žene (15-59) muškarci (15-64)	Prosječna starost	Dnevni migranti
Dubrovačko-neretvanska županija	122.870	76.565	39	17.863
Gradovi				
Dubrovnik	43.770	28.127	39,7	6171
Korčula	5.889	3.621	40,6	787
Metković	15.384	9.513	34,3	963
Opuzen	3.242	2.095	38,3	406
Ploče	10.834	6.971	37,1	1257
Općine				
Blato	3.680	2.223	41,3	134
Dubrovačko primorje	2.216	1.203	44,3	514
Janjina	593	307	51,3	44
Konavle	8.250	5.099	39,5	2494
Kula Norinska	1.926	1.074	37,6	551
Lastovo	835	483	40,8	127
Lumbarda	1.221	731	38,7	268
Mljet	1.111	567	46,4	204
Orebić	4.165	2.538	41,3	327
Pojezerje	1.233	706	37,9	163
Slivno	2.078	1.180	40,9	446
Smokvica	1.012	589	42,2	107
Ston	2.605	1.426	42,1	398
Trpanj	871	491	46	75
Vela Luka	4.380	2.710	41,9	127
Zažablje	912	507	40,2	237
Župa dubrovačka	6.663	4.404	35,1	2063

Izvor : Državni zavod za statistiku, popis stanovništva 2001. godine





Prosječna starost stanovništva Dubrovačko-neretvanske županije neznatno je ispod državnoga prosjeka, što ukazuje da dob u doglednom razdoblju ne bi trebala predstavljati ograničavajući faktor razvoja. Nadalje, prosječna starost stanovnika u općinama veća je nego u gradovima, a prosječna starost na otocima veća je nego u ostalom dijelu Županije.

Prema popisu stanovništva iz 2001. godine, otok Korčula ima 16 182 stanovnika te gustoću naseljenosti od 58 st/km, što ga čini drugim najnaseljenijim otokom RH.

Općina Blato broji ukupno 3680 stalnih stanovnika, prema popisu stanovništva iz 2001. godine, od kojih 3659 ili 99,4 % živi u naselju Blato, a samo 21 ili 0,6 % u naselju Potirna. Gustoća naseljenosti Općine iznosi 55,38 st/km i zamjetan je porast u odnosu na prijašnje godine.

Dobna struktura stanovništva Općine Blato danas je posljedica negativnih kretanja stanovništva koja su uzrokovala nepovoljnu demografsku strukturu stanovništva.

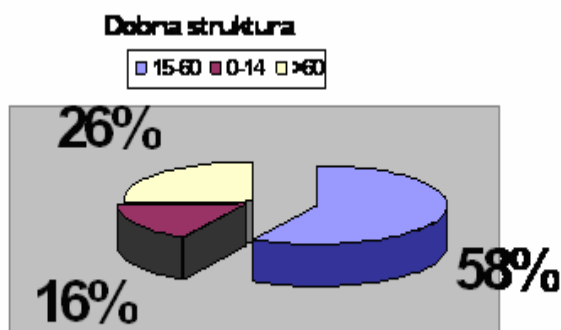
Tablica 3. Dobna struktura stanovništva Općine Blato prema popisu iz 2001. godine

Starost		0 - 4	5 - 9	10 - 14	15 - 29	30 - 49	50 - 59	60 - 69	Stariji	Nepoznato
Muškarci	1749	84	99	103	375	476	223	205	183	1
Žene	1931	96	105	115	341	493	224	249	308	0
Ukupno	3680	180	204	218	716	969	447	454	491	1

Izvor: Izvješće o gospodarstvu na području Općine Blato u 2006. godini, www.blato.hr

Iz tablice 3. vidljivo je da u Općini Blato broj žena prevladava u svakoj dobnoj skupini, osim u onoj između 15 i 29 godina. Najveći broj stanovništva je u dobnoj skupini od 15 do 49 godina, a prosječna starost je 41,3 godine što ukazuje na regresivnosti.

Dijagram 1. Dobna struktura



Izvor: Državni zavod za statistiku





Dijagram 1. prikazuje odnos većih dobnih skupina te prevladava dobna skupina od 15 do 60 godina starosti.

U posljednjih 30 godina vidljivo je kako nije došlo do promjene broja stanovnika po naseljima.

Tablica 4. Naseljenost po naseljima

Naselje/Godina	1971	1981	1991	2001	Gustoća st/km
Blato	5912	3861	4093	3659	58,42
Potirna	25	13	14	21	5,3
Ukupno	5837	3874	4107	3680	55,38

Izvor: Izvješće o gospodarstvu na području Općine Blato u 2006. godini, Službeni glasnik Općine Blato 4/2007

2.2. Kretanje stanovništva Općine Blato

Prateći kretanje stanovništva na području Općine Blato utvrđujemo da je od 1820. do 1910. godine broj stanovnika na području Općine povećan za 6271 i da je 1910. godine Općinu Blato naseljavalo 8862 stanovnika. To je zasigurno najveći broj stanovnika koji je naseljavao mjesto Blato u njegovoj povijesti.

Nakon Prvog svjetskog rata Općinom Blato poharala je gripa "španjolica" i odnijela više života nego netom završeni rat. 21. travnja 1925. godine predstavlja veliki udarac za Općinu Blato jer na taj dan čak 1 200 Blaćana odlazi iz Općine. Tako danas u Sydneyu živi triput više Korčulana i njihovih potomaka nego na cijelom otoku Korčuli. Tako je 2004. godine osnovana Udruga Blaćana dijaspore u Sydney-u koja za cilj ima njegovati i čuvati uzajamno poštivanje, dijalog i toleranciju s predstavnicima svih ostalih blatskih i hrvatskih udruga u dijaspori, a posebno s Općinom Blato.



Slika 10. Iseljavanje 21. travnja 1925. godine



Uspoređujući podatke iz popisa stanovništva iz 2001. godine s onima iz 1910. godine, utvrdit ćemo kako se stanovništvo Blata tijekom tih 80 godina smanjilo za 5182 stanovnika ili za 58,47%.

Zahvaljujući zaustavljanju iseljavanja, a koje se temelji na gospodarskoj snazi Blata, u posljednjih 10 godina zabilježen je mali, ali značajan porast stanovništva.

Tablica 5. Kretanje stanovništva

Područje/Godina	1948	1971	1981	1991	2001
Općina Blato	5732	5937	3856	4107	3680
Blato	5604	5912	3843	4093	3659
Potirna	128	25	13	14	21

Izvor: Izvješće o gospodarstvu na području Općine Blato u 2006. godini, www.blato.hr

Tablica 5. prikazuje broj stanovnika u Općini Blato od Drugog svjetskog rata do zadnjeg popisa iz 2001. godine. Veliki pad broja stanovnika, čak 37,84%, ostvaren je u razdoblju od 1971. do 2001. godine.



2.3. Obrazovna struktura Općine Blato

Struktura stanovništva prema obrazovanju važna je za analizu radnog potencijala stanovništva Općine Blato gdje postoji velika potreba za stručno osposobljenim kadrom.

Iz tablice 6. uočljivo je kako prevladava obrazovna struktura srednje stručne spreme (SSS), a zajedno s obrazovnom strukturom više i visoke stručne spreme čini 44,38 % ukupnog stanovništva.

Tablica 6. Obrazovna struktura Općine Blato prema popisu stanovništva iz 2001. godine

	Muškarci	Žene	Ukupno	%
Bez škole	28	90	118	3,83
1-3 razreda osnovne škole	28	61	89	2,9
4-7 razreda osnovne škole	60	84	144	4,67
Osnovno obrazovanje	433	641	1074	34,89
Srednje obrazovanje	766	600	1366	44,38
Više obrazovanje	58	49	107	3,48
Visoko obrazovanje	85	87	172	5,6
Magisterij i doktorat	3	2	5	0,16
Nepoznato	2	1	3	0,09
Ukupno	1463	1615	3078	100

Izvor: Izvješće o gospodarstvu na području Općine Blato u 2006. godini, www.blato.hr

2.4. Broj kućanstava u Općini Blato

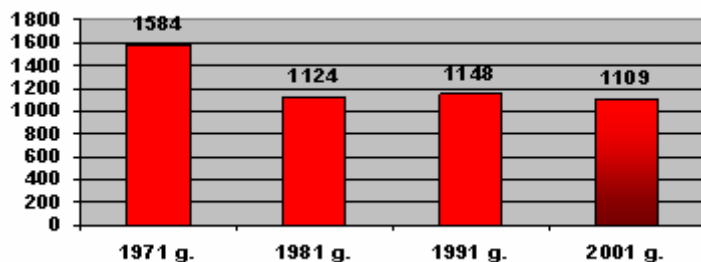
Broj kućanstava prema popisu stanovništva iz 2001. godine iznosi 1109 ili 2,8 % ukupnog broja domaćinstava Dubrovačko -neretvanske županije. U odnosu na popis iz 1991. godine zabilježen je pad od 39 domaćinstava.

Dijagram 2. prikazuje pad broja domaćinstava u posljednjih 30 godina na 30%. Trend rasta domaćinstava proporcionalno prati trend porasta stanovništva iz čega je evidentno kako je broj domaćinstava rastao u razdoblju od 1981.-1991. godine. Prosječna veličina domaćinstva u razdoblju od 1991. – 2001. godine je 3,3 člana.





Dijagram 2. Kretanje kućanstava



Izvor: Državni zavod za statistiku

2.5. Zaposlenost u Općini Blato

Prema podacima Hrvatskog zavoda za zapošljavanje, Općina Blato je na dan 31. listopada 2008. godine brojala 211 nezaposlenih osoba, a zaposlenih 1366 osoba. Stopa nezaposlenosti iznosila je 16,79%, što je za 3,41% niže od stope zabilježene u isto vrijeme prošle godine.

Općina je prema Programu poticanja zapošljavanja omogućila manje operativne troškove i porezne stope od ostalih susjednih područja, što na dugi rok predstavlja povoljnije uvjete za poslovanje. Od ukupno 538 jedinica lokalne samouprave u Republici Hrvatskoj, Blato se nalazi na 117 mjestu po zaposlenosti, što u prvom redu možemo zahvaliti brodograđevnom poduzeću Radež d.d. koje u ukupnoj zaposlenosti sudjeluje s 52 % (podatak se odnosi samo na trgovačka društva).

Veliki udio ukupnog broja zaposlenih, oko 36,7 %, radi u prerađivačkoj industriji koja predstavlja temelj gospodarstva Općine. Druga po redu djelatnost po broju zaposlenih je trgovina, s udjelom od 16,2 %, nakon koje slijedi poljoprivreda sa 7 %. Za razliku od ostatka Dubrovačko-neretvanske županije, turizam kao djelatnost ima puno manji utjecaj na ukupnu zaposlenost od preostalih djelatnosti i sudjeluje samo sa 3,6 %, a njegovo jačanje moguće je kroz razvoj selektivnih oblika turizma.

Javni sektor jedan je od značajnijih sektora za ukupnu zaposlenost Općine Blato. Javna i lokalna uprava, obrazovanje, zdravstvena zaštita i socijalna skrb te ostale društvene, socijalne i osobne uslužne djelatnosti angažiraju oko 17,5 % zaposlenih.





Tablica 7. Broj zaposlenih po područjima djelatnosti

Područje djelatnosti	Broj zaposlenih		%	%
Poljoprivreda	89	127	7	16,7
Ribarstvo	2	0	0,1	0
Prerađivačka industrija	467	451	36,7	59,4
Opskrba električnom energijom, plinom i vodom	29	25	2,3	3,3
Građevinarstvo i prateće djelatnosti	81	40	6,4	5,3
Trgovina na veliko i malo, popravak motornih vozila, te predmeta za osobnu uporabu i kućanstva	206	73	16,2	9,6
Ugostiteljstvo, hoteli i restorani	46	0	3,6	0
Prijevoz, skladištenje i veze	35	2	2,7	0,3
Financijsko posredovanje	23	0	1,8	0
Poslovanje nekretninama, iznajmljivanje i druge poslovne usluge	74	17	5,8	2,2
Javna uprava i obrana, obvezno socijalno osiguranje	39	0	3,1	0
Obrazovanje	87	0	6,8	0
Zdravstvena zaštita i socijalna skrb	66	0	5,2	0
Ostale društvene, socijalne i osobne uslužne djelatnosti	29	24	2,3	3,2
Sveukupno	1273	759	100	100

Izvor: Izvješće o gospodarstvu na području Općine Blato u 2006. godini, www.blato.hr

Radni kontingent stanovništva čini broj stanovnika u dobi života koju, s obzirom na fiziološku sposobnost rada u određenom radnom vremenu i s određenim stupnjem intenzivnosti rada, nazivamo radna ili radno sposobna dob.

Prema podacima iz 2001. godine radni kontingent Općine Blato sačinjavaju 2 223 osobe ili 60 % ukupnog stanovništva. Analizom radnog kontigenta i aktivnog stanovništva, dolazi se do podatka o iskorištenosti radnog kontigenta koji iznosi 60 %. Evidentno je da postoji velika neiskorištenost radne snage u Općini od čak 40 %

Poseban potencijal u zapošljavanju vidljiv je kroz intenziviranje poljoprivredne proizvodnje te daljnji razvoj selektivnih oblika turizma, što je detaljnije razrađeno u 10. poglavlju.



3. PRIRODNO I KULTURNO NASLIJEĐE

3.1. Povijest Općine Blato

Otok Korčula dobio je ime po grčkom nazivu Corcyra Melania što prevedeno na hrvatski znači Crna Korčula, jer otok obiluje bujnim borovim šumama.

Slike 11. i 12. Općina Blato kroz povijest



Blato je jedno od najstarijih mjesta na otoku Korčuli. Blato je smješteno unutar otoka Korčule, ali Općina Blato ima i 40 km predivne obale sa sjeverne i južne strane otoka.

Takav smještaj Blatu je kroz povijest donosio sigurnost od gusarskih pohoda, a u svrhu obrane razvijala se vojska "Kumpanija" koja je s vremenom prerasla u folklor i atraktivni viteški mačevalački ples.

Hrvati se na ovom području spominju u 9. i 10. stoljeću, dok su otok Korčulu prije njih naseljavali Pelagezi, Grci i Iliri. Vlast nad ovim područjem drži Venecija u 11. stoljeću, da bi nakratko vlast prešla Zahumlju i Hrvatsko-ugarskoj do 1256., nakon čega opet Venecija upravlja otokom, sve do mira u Turinu. Na dvije do tri godine cijeli otok Korčula pada pod upravu Dubrovačke Republike, 1420. godine vlast opet preuzima Venecija koja kontrolira ovo područje do svoje propasti 1797. godine. Od tada u kratkom periodu na vlasti se izmjenjuju Francuzi, Rusi i Englezi, nakon čega cijelo stoljeće vlast preuzima Austrija, sve do njezinog sloma.

Kraj 19. i početak 20. stoljeća nazivamo "Zlatno doba" Blata. U to vrijeme Blato živi isključivo od poljoprivrede proizvodeći preko 1 000 vagona tržnih viškova vina i izvozeći 30 vagona ulja. U tom razdoblju grade se bolnica i škola za 800 učenika te sadi poznati drvored lipa. U periodu između dva svjetska rata dolazi do naglog širenja filoksera zbog koje vinogradi propadaju. Dolazi do teške ekonomske krize te se Općina Blato suočava s masovnim iseljavanjem. Ovakav je povijesni slijed preokrenuo gospodarski razvoj Blata te je novo usmjerenje bila u prvom redu industrija, turizam i poljoprivreda. Industrijski razvoj temeljio se na brodograđevnoj industriji što također predstavlja zanimljivost, budući Blato nije direktno na moru.

Hrvatski sabor 29. prosinca 1992. godine donio je Zakon o područjima županija, gradova i općina u Republici Hrvatskoj, te je u članku 24. Zakona utvrđeno da se u sastavu Županije dubrovačko-neretvanske nalazi Općina Blato s naseljima Blato i Potirna.

Također je na snagu stupio Zakon o lokalnoj samoupravi i upravi kojim se utvrđuje Općina kao jedinica lokalne samouprave koja se osniva za područje više naseljenih mjesta koja predstavljaju prirodnu, gospodarsku i društvenu cjelinu, koje su povezane zajedničkim interesima stanovništva. Na taj je način poslije trideset godina ponovno obnovljena Općina Blato.

Slika 13. Zgrada Općine u Blatu





7. veljače 1993. godine na području Općine Blato provode se izbori za predstavnička tijela jedinice lokalne samouprave te je temeljem rezultata izbora 12. travnja 1993. godine održana je prva konstituirajuća sjednica Općinskog vijeća Blato. 13. travnja iste godine Općina Blato započela je sa svojim redovnim radom u prostorijama bivše mjesne zajednice, gdje je uređivala sve do 15. kolovoza 1993. godine kada su na blagdan Velike Gospe svečano otvorene novouređene prostorije Općine Blato.

3.2. Zaštićena područja i kulturno naslijeđe na području Dubrovačko-neretvanske županije, otoka Korčule i Općine Blato

Na području Dubrovačko-neretvanske županije prema raznim kategorijama zaštite područja i kulturnog naslijeđa dosada su registrirana 44 područja prirodne baštine. Na cjelokupnom županijskom teritoriju ukupno se nalazi 1893 spomenika kulture, od toga 259 registriranih, 486 preventivno zaštićenih te 1145 evidentiranih spomenika.

Zaštićena prirodna područja otoka Korčule su:

- Spomenik parkovne arhitekture Drvored čempresa na Korčuli
- Spomenik parkovne arhitekture Čempres star 350 godina u selu Čara na Korčuli
- Spomenik prirode-geomorfološki Vela spilja kod Vele Luke
- Spomenik prirode-geomorfološki Vela spilja kod Vele Luke
- Posebni rezervat-botanički- Šuma Kočje na otoku Korčuli
- Park šuma Otočić Ošnjak kod Vele luke na Korčuli
- Park šuma Gradski park Hober u Korčuli
- Spomenik parkovne arhitekture Park Foretić u Korčuli

Na području Općine Blato prema Zakonu o zaštiti spomenika kulture zaštićen je iznimno veliki broj lokaliteta, objekata i cjelina:

- Kaštel Arneri predstavljaju najznačajniji primjer civilne arhitekture ovog područja; na portalu je upisana godina 1630. kao dokaz starosti ovog arhitektonskog izdanja, dok su na samom kaštelu radili veliki majstori poput Tome Azalia i Marka Čeljubina.
- Barokna loža na trgu pred župnom crkvom podignuta je oko 1700. godine
- Ostaci Vile Rustike kraj Crkve sv. Marije u Velom polju nalaze se na južnom djelu brežuljka Mišnjaka, a predstavljaju ostatke prostorija u sklopu kojih su bili bazeni i tijasak za vino i ulje.
- Kaštel Verzzoti gospodarski je kompleks s pomoćnim zgradama.





- Kaštel Mirošević monumentalna je građevina smještena nasuprot kaštela Verzoti, te ujedinjuje pučku i baroknu arhitekturu.
- Renesansno-barokna kuća Rule nalazi se u blatskom dijelu Krinja, kao istaknuti primjer pučkog graditeljstva 17. stoljeća
- Župna Crkva Svih Svetih sa zvonikom izgrađena u 14. stoljeću i predstavlja renesansno-baroknu građevinu domaćih graditelja.

Slike 14, 15. i 16. Općina Blato – trobrodna renesansna crkva Svih Svetih



- Crkva sv. Križa 14. stoljeća smještena je na starom groblju u jugoistočnom djelu Blata.
- Župna crkva sv. Jerolima potječe iz 1445. godine.
- Crkva Gospe od Polja
- Crkva sv. Lucije u Velom Učjaku potječe iz 17. stoljeća
- Povijesna urbana cjelina Blato zaštićena je po rješenju o preventivnoj zaštiti
- Sklop gospodarskih zgrada Arneri zaštićen je rješenjem o preventivnoj zaštiti

Osim ovih registriranih lokaliteta i objekata postoje i vrijedni spomenici koji nisu zaštićeni zakonom:

- lokalitet na Kopili





- lokalitet Dubravac na jugozapadnoj strani Blatskog polja
- lokalitet kraj Crkve sv. Marka u Maloj Krtinji
- lokalitet Gradac blizu Potirne
- lokalitet Potrina – Sutvara
- lokalitet kuća Grgurev – Potirna
- lokalitet Mirje –Potirna
- lokalitet Potorače
- lokalitet Puhovac i Blatskog Polja

Na ovom području nalaze se i podmorska arheološka nalazišta kao što su:

- uvala Gršćica gdje su ostaci antičkog brodoloma
- Prižba –hrid Čerin gdje se nalaze ostaci antičkog brodoloma
- Prižba –otočić Stupa gdje se nalaze ostaci antičkog brodoloma
- Prižba –otočić Sridnjak gdje se nalaze ostaci srednjovjekovnog brodoloma
- Prižba –otočić Vrhovnjak gdje je pojedinačni nalaz antičke prečke olovnog sidra

Navedeni lokaliteti su, zbog velike važnosti za Općinu, zaštićeni Prostornim planom Općine Blato.

Na području Blata od 1927. godine djeluje viteško društvo Kumpanija koje na blagdan sv. Vincence 28. travnja (dan Općine Blato) uz veliku procesiju izvodi Kumpaniju, stari viteški ples. Ovaj ples izvodi se s ciljem očuvanja i njegovanja tradicije viteškog " plesa od boja". Društvo je izvodilo svoj ples na međunarodnim festivalima diljem Europe. Osim Kumpanije u Blatu djeluje i niz drugih kulturnih društava.

Od 1992. godine održava se kulturna manifestacija Blatsko ljeto, svake godine od 16. srpnja do 15. kolovoza te predstavlja jedno od najvećih kulturnih događanja u Blatu. Sadrži mnoge koncerte, plesna događanja, klapske nastupe, prikazivanje filmova, izložbe slika i slično.

Na području Općine Blato provodi se i akcija naziva „Po gorah“ - obnova i uređenje deset starohrvatskih crkava na području Župe Blato. "Po gorah" je naziv za stari običaj procesije u noći Velikog Četvrtka na Veliki Petak, u kojoj se obilaze sve crkvice





podignute po okolnim poljima do kojih se dolazi upravo prelazeći preko gora i maslinika. Stara procesija je u posljednjih godina obnovljena i redovito se održava u spomenuto vrijeme. Župa Svih svetih iz Blata bogata je sakralnim objektima, koji su odreda spomenici kulture, a ujedno i nijemi svjedoci života, odnosno civilizacije na ovim prostorima. Među 33 crkve i kapele ističu se, pored stolne crkve Svih svetih, one najstarije čije porijeklo vodi u rani srednji vijek, a temelji čak i u antiku. Upravo u svrhu očuvanja kulturne baštine osnovan je i odbor za obnovu ovih crkva.

3.3. Prepoznatljivost Općine Blato

Blato je prepoznatljivo kao jedino mjesto koje je izraslo na temelju poljoprivredne proizvodnje. Najstarije je mjesto na otoku i ima bogatu tradiciju i kulturnu baštinu. Specifično je i po tome što se nalazi u unutrašnjosti otoka Korčule te nema pogled na more iako Općina Blato ima izlaz na more s dvije strane otoka. Fizički je prepoznatljivo i po kilometarskom drvoredu koji se proteže cijelom dužinom mjesta i broji 117 stogodišnjih stabala lipa koje, posebno u vrijeme cvatnje, u lipnju, daju mjestu poseban ugođaj.

U novijoj povijesti Općine Blato važno je istaknuti i svetište Marije Propetog Isusa Petković, časne sestre koja je proglašena blaženom, utemeljiteljice redovničke zajednice Kćeri Milosrđa sv. Franje, jedine redovničke zajednice osnovane u Hrvatskoj.

Blažena Marija Propetog Isusa Petković rođena je 10. prosinca 1892. u Blatu na otoku Korčuli gdje je 1920. utemeljila hrvatsku družbu Kćeri Milosrđa. Skrbila se o napuštenoj djeci, bolesnicima i starijima, kako u Hrvatskoj, tako i u susjednim zemljama te u misijskom radu u zemljama Južne i Sjeverne Amerike.

Umrla je 9. srpnja 1966. godine u Rimu, odakle su njeni zemni ostaci 21. studenoga 1998. preneseni u Blato. Sveti zbor za proglašenje svetih donio je 5. srpnja 2002. godine Odluku o priznatom čudu. Proglašena je blaženom 6. lipnja 2003. godine u Dubrovniku prilikom trećeg pohoda pape Ivana Pavla II. Hrvatskoj.

Općina Blato također je poznata i po svom specifičnom humoru, pa se tako svake godine održava Međunarodni festival karikature, festival aforizma i šaljive pjesme pod nazivom „Dani smiha“.





4. REGIONALNI RAZVOJ I REGIONALNA POLITIKA

Regionalnu politiku definiramo kao instrument poticanja regionalnog razvoja. Starije shvaćanje naglašavalo je ulogu države koja je odlučivala o poreznim olakšicama, povoljnijim linijama kreditiranja, preseljenju velikih industrija u slabije razvijena područja te izgradnji fizičke infrastrukture i slično. Novije shvaćanje naglašava ulogu regionalnih dionika te je izraslo tijekom 1980-ih na kritici koncepta "uvoza" razvoja. Sve se više okreće vlastitim snagama, istraživanju, razvoju, inovacijama te malom i srednjem poduzetništvu kao glavnim perspektivama razvoja. Tako možemo razlikovati redistributivnu od aktivne politike. Prva ima pristup odozgo prema dolje – top down u kojem je ključna uloga države koja nastoji smanjiti razvojne razlike. Druga ima pristup odozdo prema gore – bottom up gdje je ključna uloga regionalnih dionika kroz prepoznavanje endogenih faktora razvoja i rješavanje uzroka nejednakog razvoja te na taj način poticanje gospodarskog rasta i konkurentnosti gospodarstva.

Naglasak se stavlja na jačanje fizičke infrastrukture (promet, opskrba energentima, poduzetničke zone), razvoj poduzetničkih aktivnosti (Malo i srednje poduzetništvo, razvoj i primjena inovativnih tehnologija, istraživački parkovi), jačanje ljudskih potencijala (obrazovanje, stručno usavršavanje, prekvalifikacija radnika uslijed promjena na tržištu rada).

Regionalna politika EU usmjerena je prema smanjenju gospodarskih i društvenih razlika između regija EU s obzirom na ostvarivanje cilja jedinstvenog tržišta. Strukturna politika ima šire značenje jer sadrži regionalne i neregionalne (sektorske) komponente, dok kohezijska politika ima najšire značenje jer obuhvaća niz mjera za postizanje cilja društvene i gospodarske kohezije. Regionalna politika EU najvažniji je instrument za postizanje tzv. kohezije i podrazumijeva prilagodbe novim kretanjima te restrukturiranja velikih razmjera (razvoj infrastrukture, smanjivanje nezaposlenosti, poticanje industrije i svih oblika djelatnosti) kako bi se poboljšala konkurentnost lokalnih gospodarstava i time izjednačile nejednakosti u razvoju regija Europske unije.

Strateški okvir za razvoj 2006-2013. usvojen od strane Vlade RH na sjednici 4. kolovoza 2006. godine, za temeljno polazište uzima da se ostvarivanje rasta, razvoja, zapošljavanja, socijalne uključenosti i pravednosti može postići samo istovremenim i usklađenim djelovanjem na nizu strateških područja. To su ljudi, znanje i obrazovanje, infrastruktura, informacijska povezanost i socijalna kohezija, makroekonomska stabilnost i djelotvorno financijsko tržište, održiv razvoj i ujednačen regionalni razvoj te sve to praćeno novom ulogom države koja se transformira u učinkovit i djelotvoran servis građana i poduzetnika.

Kako bi se razvoj unaprijedio nužno je poduzimati mjere zaštite okoliša i autohtonih značajki određenog područja te strateški planirati razvoj. Upravo to poduzima





Općina Blato u svojim ciljevima prioritetima i mjerama, što je detaljnije prikazano u 5. poglavlju ovog dokumenta.

Strategija regionalnog razvoja RH strateški je razvojni dokument na nacionalnoj razini, a uključuje razvojne prioritete i intervencije kojima je cilj izgradnja ukupnih razvojnih kapaciteta, smanjivanje razvojnih nejednakosti te izgradnja i jačanje potencijala onih dijelova zemlje koji zaostaju u razvoju kako bi postali konkurentni. Nadalje, ona predlaže uspostavu koherentnog pravnog okvira regionalnog razvoja kao i plan uspostave potrebnog institucionalnog okvira.

Županijska razvojna strategija Dubrovačko-neretvanske županije (ŽRS) strateški je razvojni dokument na županijskoj razini. Dio je terminologije regionalne politike Europske Unije, koji podrazumijeva strategijski strukturirani razvojni plan koji se predstavlja svim potencijalnim investitorima.

Sukladno metodologiji EU za izradu ŽRS-a kroz sadržajna poglavlja analizirano je :

- stanje na cijelom području Dubrovačko-neretvanskoj županiji
- stanje unutar pojedinih segmenata, sagledane su prednosti, slabosti, mogućnosti i prijetnje, te su definirane potrebe investiranja i djelovanja u srednjoročnom razdoblju do 2013.

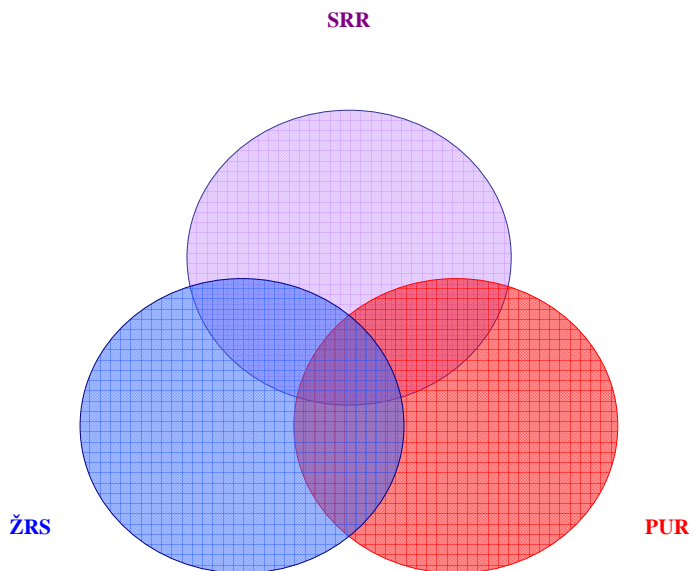
Svrha ŽRS-a je pripremiti u ovom slučaju Županiju da prima i uspješno koristi sredstva sada prepristupnih fondova, a vrlo uskoro strukturnih fondova. Da bi se neka zemlja ili regija uspješno koristila sredstvima EU mora imati svoje strateške regionalne razvojne programe. Cijeli niz važnih procedura i programa odnosi se na jedan od ciljeva EU da se postigne uravnotežen regionalni razvoj. Uravnotežen regionalni razvoj cilj je svih članica Unije, čime se žele smanjiti velike socijalne i ekonomske razlike unutar Unije i osigurati da svaka zemlja i sve njene regije grade i održavaju konkurentno gospodarstvo. Europska Unija regionalni razvoj unutar zemalja članica smatra visoko prioritetnim i zemljama članicama nudi programe pomoći za ekonomsku i socijalnu koheziju. Županija se ovim strateškim dokumentom priprema i prilagođava tom cilju, a to je korištenje sredstava fondova, realiziranje projekata i uravnotežen regionalni razvoj.

Program ukupnog razvoja (PUR) strateški je razvojni dokument na lokalnoj razini, a predstavlja strategiju ukupnog razvoja jedinica lokalne samouprave temeljenu na načelima održivog razvoja. Za svrhu ima poticanje održivog razvoja mikroregije, odnosno razvoj onih djelatnosti koje omogućuju gospodarski i socijalni napredak uz istodobno očuvanje okoliša te prirodnog i kulturnog nasljeđa. Cilj ovog dokumenta je poticanje razvoja koji integrira ostvarivanje gospodarskih, socijalnih i ekoloških ciljeva.

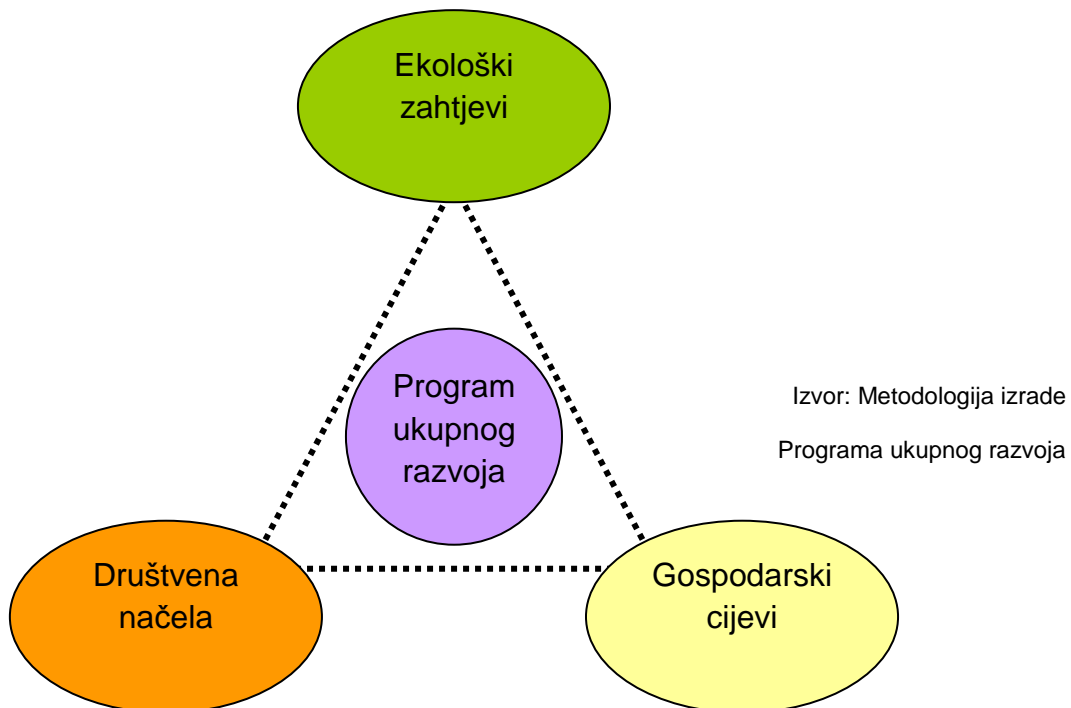




Dijagram 3. Povezanost razvojnih strategija na nacionalnoj, regionalnoj i lokalnoj razini



Dijagram 4. Cilj programa ukupnog razvoja





5. REGIONALNA POLITIKA DUBROVAČKO – NERETVANSKE ŽUPANIJE I GRADA PLOČA

5.1. Smjernice razvoja Dubrovačko – neretvanske županije

VIZIJA DUBROVAČKO – NERETVANSKE ŽUPANIJE

Gospodarski visokorazvijena i turistički najatraktivnija županija Republike Hrvatske s potpuno izgrađenom infrastrukturom, održivom poljoprivrednom proizvodnjom te očuvanom prirodnom i kulturnom baštinom.

Zajednica sretnih ljudi !

Strategija Dubrovačko-neretvanske županije usmjerena je održivom razvoju obale, otoka i zaleđa, očuvanju i zaštiti prirodnih i kulturnih znamenitosti te unaprjeđenju kvalitete odgoja i obrazovanja koje za krajnji cilj imaju poboljšanje kvalitete življenja na širem regionalnom prostoru.

Županija je danas jedna od vodećih regija na području RH u turizmu, s vrlo kvalitetnim i dostupnim resursima koji omogućuju nesmetan rast poljoprivredne proizvodnje i poduzetništva. Kvalitetnim pristupom iskorištavanju postojećih resursa regija ima mogućnost rješavanja niza prepoznatih kritičnih pitanja od ulaganja u infrastrukturu do poboljšanja zapošljavanja.

U pogledu zaštite i očuvanja prirodnih i kulturnih resursa u Dubrovačko-neretvanskoj županiji provode se redovite preventivne mjere, no evidentne su slabosti koje izravno i neizravno utječu na kvalitetu života.

Inozemni i domaći ulagači imaju mogućnosti investiranja u sljedeće sektore: turizam, logistiku i transport, prehrambeno-prerađivačku industriju, malu brodogradnju i marikulturu kao strateški važne razvojne sektore Dubrovačko-neretvanske županije.



5.1.1. SWOT analiza Dubrovačko-neretvanske županije

SWOT analiza jedan je od instrumenata koji pomaže pri kreiranju strategije. Ovo je kvalitativna analitička metoda koja uzima u obzir unutarnje čimbenike kao što su slabosti i snage, ali i vanjske čimbenike - mogućnosti i prijetnje.

Slabosti i snage označavaju više ili manje stabilna unutarnja svojstva određene jedinice na koje ona može direktno utjecati poduzimanjem konkretnih mjera. Prijetnje i mogućnosti su vanjske dinamične strukture na čija stanja i intezitet analizirani subjekt ne može izravno utjecati, odnosno ne može poduzimati konkretne mjere.

U svrhu izrade Regionalnog operativnog programa Dubrovačko-neretvanske županije, izrađena je i SWOT analiza.

Tablica 8. SWOT analiza Dubrovačko-neretvanske županije

SNAGE	SLABOSTI
<ul style="list-style-type: none">- prirodni resursi- ljudski resursi- gospodarski resursi- infrastruktura- obrazovne institucije- turistički i sportsko-rekreativni uvjeti- kulturni uvjeti- tradicija i povijesno nasljeđe- civilni sektor	<ul style="list-style-type: none">- prometna infrastruktura- efikasnost lokalne uprave i samouprave- poduzetnička klima- navodnjavanje- vodoopskrba i odvodnja- upravljanje ljudskim resursima- posljedice rata- međuzupanijska suradnja- međunarodna suradnja- nezaposlenost
MOGUĆNOSTI	PRIJETNJE
<ul style="list-style-type: none">- geostrateški i prometni položaj- prirodni resursi- mediteranska klima- institucionalne reforme- transfer znanja i tehnologija- poticanje poduzetništva- projektno uključivanje u europske asocijacije- pozitivni procesi u okruženju- razminiranje	<ul style="list-style-type: none">- elementarne nepogode- globalizacija- migracije- nepovoljno poslovno okruženje- neprihvatanje projektnih prijedloga na nacionalnoj razini- neuključivanje u nacionalne programe- skupa i neefikasna država- droga i alkohol- mine

Izvor: Županijska razvojna strategija Dubrovačko-neretvanske županije



5.1. 2. Ciljevi, prioriteti i mjere strateškog razvoja Dubrovačko – neretvanske županije

Iz prethodne SWOT analize iskristalizirani su i postavljeni ciljevi, prioriteti i mjere.

Tablica 9. Ciljevi, prioriteti i mjere DNŽ

CILJ 1. Uravnotežen i održiv razvoj obale, otoka i zaleđa	PRIORITET	MJERA
	1.1. Definirati pravce razvoja u poljoprivredi	1.1.1. Poticati i podržati specijaliziranu poljoprivrednu proizvodnju uz kvalitetan pristup poljoprivrednom zemljištu
1.1.2. Unaprijediti i koristiti postojeće poljoprivredne resurse prema zahtjevima tržišta		
1.2. Osigurati pozitivnu poduzetničku klimu	1.2.1. Poduprijeti organiziran pristup obrtu, malom i srednjem poduzetništvu	
	1.2.2. Inicirati i omogućiti pristup novom tržištu kroz moderan marketinški pristup	
	1.2.3. Osnažiti pozitivnu korelaciju razvoja poljoprivrede, turizma, maloga i srednjeg poduzetništva uz sve oblike udruživanja	
1.3. Produžiti turističku sezonu kvalitetnim sadržajima	1.3.1. Podržati projekte prilagođene standardima EU i zahtjevima tržišta u različitim oblicima turističke ponude	
	1.3.2. Uskladiti turističke potencijale i potrebe za sportskim, kulturnim i inim sadržajima, kroz kampove, centre i manifestacije	
1.4. Planski razvijati infrastrukturu	1.4.1. Osigurati potpunu komunalnu infrastrukturu na cijelom području DNŽ	
	1.4.2. Organizirati kontinuirani razvoj institucionalne infrastrukture sukladno potrebama	
	1.4.3. Omogućiti trajnu i kvalitetenu prometnu komunikaciju unutar DNŽ, kao i na međuzupanijskoj te međunarodnoj razini	





CILJ 2. Očuvanje i zaštita prirodne i kulturne baštine uz poboljšanje kvalitete življenja	2.1. Zaštita mora, podmorja, i okoliša uz završetak razminiranja	2.1.1. Podržati aktivnosti i preventivne projekte u smislu zaštite od požara, potresa, poplava, vremenskih nepogoda, i ostalih oblika opasnosti	
		2.1.2. Poticati ekološke aktivnosti te istraživački i inovativni rad na području očuvanja prirodnih vrijednosti i zaštite okoliša	
	2.2. Valorizacija kulturnih i prirodnih vrijednosti	2.2.1. Identificirati i održivo koristiti već postojeće resurse te inicirati nove kulturne i prirodne vrijednosti uz kvalitetnu promociju i zaštitu	
		2.2.2. Zaštititi i očuvati baštinu DNŽ u svim oblicima	
	2.3. Potpora djelovanju civilnog sektora	2.3.1. Podržati rad lokalnih i regionalnih udruga i klubova	
		2.3.2. Osnažiti djelovanje mladih, osoba s posebnim potrebama, osoba treće dobi te nacionalnih manjina i ranjivih skupina.	
		2.3.3. Unaprijediti socijalnu i zdravstvenu zaštitu i preventivu	
	CILJ 3. Unaprijediti kvalitetu odgoja i obrazovanja	3.1. Podignuti institucionalnu razinu odgoja	3.1.1. Podržati izgradnju, rekonstrukciju, obnovu, održavanje jaslica, dječjih vrtića, i drugih ustanova za smještaj i čuvanje djece predškolske i školske dobi uz cjelodnevnu skrb
			3.2.1. Organizirati edukativne programe za poduzetnike i potencijalne poduzetnike svih profila
3.2. Uskladiti obrazovne programe, inovacije i tržište		3.2.2. Podržati projekte obrazovnoga karaktera u javnom i civilnom sektoru uz nabavu opreme i potrebnih sredstava	





		3.2.3. Poduprijeti dodatnu edukaciju za službenike te promociju socijalne uključenosti
	3.3. Inicirati sportsko-obrazovnu korelaciju u svim smjerovima	3.3.1. Unaprijediti obrazovanje svih generacija kroz šport i rekreaciju, uključujući specijalne institucije i odjele
		3.3.2. Poticati kontinuiranu izobrazbu kadrova za pomoć i spašavanje, te nabavu i osiguranje neophodne opreme

Izvor : Županijska razvojna strategija Dubrovačko-neretvanske županije

5.2. Smjernice razvoja Općine Blato

Kroz definirane ciljeve, prioritete i mjere (vidi poglavlje 5.2.2.) potrebno je realizirati postavljenu viziju, usvojenu na radionici održanoj 17. listopada 2007. godine, a koja glasi:

Vizija Općine Blato

Gospodarski najsnažnija otočna općina Republike Hrvatske sa visoko razvijenom ekološkom poljoprivrednom proizvodnjom, izvoznom prerađivačkom industrijom kompatibilnoj turizmu utemeljenom na kulturnom nasljeđu i tradicionalnim vrijednostima.

Zajednica koja uspješno integrira tradicionalno sa suvremenim.

Smjernice razvoja Općine Blato iskazane su kroz niz razvojnih projekata koje je Općina definirala kao prioritete, a prethodno prijavljene na drugi poziv za prikupljanje projektnih ideja za Županijsku razvojnu strategiju.

1. Izgradnja dječjeg vrtića Blato
2. Izgradnja galerijskog i muzejskog prostora u Blatu
3. Izgradnja športske dvorane





4. Maritimna zaštita Prižbe
5. Maritimna zaštita Prigradice
6. Odvodnja oborinskih voda
7. Izgradnja ceste Blato-Karbuni
8. Izgradnja ceste Gršćica-Vinačac
9. Izgradnja ceste od groblja do Krtinje
10. Izgradnja nautičkog centra i marina na Prižbi
11. Poduzetnička zona Krtinja
12. Sanacija deponija Sitnica
13. Uređenje parka u centru mjesta
14. Izgradnja kanalizacijskog sustava
15. Izgradnja šetnice Gršćice-Vinačac
16. Izgradnja ceste dionica D118-LC69019
17. Podizanje 3 hektara matičnjaka, loznih cijepova i osnivanje edukacijskog centra za vinogradare
18. Revitalizacija hotelskog i apartmanskog smještaja u Blatu (pansion Lipa i stare kuće), te dogradnja poslovnog prostora sa autobusnim i putničkim terminalom i garažama
19. Podizanje 100 hektara novih nasada vinograda na području Općine Blato-vinogorje Korčula
20. Pogon prerade voća i povrća
21. Izgradnja i opremanje pogona vinarije kapaciteta 20.000 hl
22. Podizanje 7 ha maslinika sa konzumnim maslinama
23. Rekonstrukcija uljare Blato





5.2. 1. SWOT analiza i vizija Općine Blato

SWOT analiza Općine Blato izrađena je na radionici „Vizija i ciljevi Općine Blato uz izradu SWOT analize“ održanoj 19.09.2007. godine u prostorijama Općine Blato. Radionici su prisustvovali predstavnici svih sektora kako bi se maksimizirali potencijali Općine Blato u svrhu postizanja održivog razvoja.

Slike 17. i 18. Radionica za izradu SWOT analize i definiranje vizije Općine Blato



SWOT analiza Općine Blato kompatibilna je prethodno navedenoj SWOT analizi Dubrovačko-neretvanske županije te izrađena prema Metodologiji izrade programa ukupnog razvoja, a uvažavajući posebnost područja Općine Blato.

Tablica 10. prikazuje SWOT analizu Općine Blato koja će pomoći u određivanju strategije razvoja Općine Blato.





Tablica 10. SWOT analiza Općine Blato

SNAGE	SLABOSTI
<ul style="list-style-type: none">● prirodni resursi- razvoj turizma● gospodarski resursi- poljoprivreda i navodnjavanje● razvijena industrija s dugom tradicijom i postojećim kapacitetima- izvoz● postojanje visokoškolskog kadara● tradicija i povijesno nasljeđe- svetište prve hrvatske blaženice● kulturna baština- spomenici kulture● razvijeno poduzetništvo● ekološka osvješćenost● brojna dijaspora● postojanje izvornog otočnog proizvoda	<ul style="list-style-type: none">● nepostojanje urbanističkog plana uređenja i detaljnih planova uređenja● nedovoljno izgrađena komunalna infrastruktura- odvodnja, ceste, regionalni vodovod, lučka infrastruktura● turistička neprepoznatljivost● turistička infrastruktura- nedostatak dodatnih sportskih sadržaja● demografska stagnacija● financijska snaga lokalne samouprave● ovisnost o državnim potporama● nedovoljno razvijena socijalna infrastruktura● nerješeni imovinsko- pravni odnosi● ograničeno otočno tržište● zapušteno polj. zemljište● nezaposlenost (žene)● siva ekonomija● loša kvalifikacijska struktura nezaposlenih● nove katastarske izmjene
MOGUĆNOSTI	PRIJETNJE
<ul style="list-style-type: none">● prirodni resursi- vodni resursi- vlastiti izvori vode- ekološka poljoprivreda● mogućnost korištenja obnovljivih izvora energije● razvedenost obale● mogućnost razvoja turizma- vjerski, nautički, ruralni● mediteranska klima● širenje kapaciteta eko proizvodnje● zapošljavanje u deficitarnim zanimanjima● obnova starih stambenih kuća● povoljna poduzetnička klima● priljev stanovništva● poboljšanje prometne povezanosti● razvoj socijalne skrbi (izvaninstitucionalna skrb)● transfer znanja i tehnologija- cjeloživotno učenje● razvoj edukacijskog centra	<ul style="list-style-type: none">● demografska stagnacija● nezaposlenost● nedovoljno izgrađeni turistički kapaciteti● nepostojanje sustava za zaštitu starih kamenih kuća i zemljišta● masovni turizam● zagađenje usljed intezivne poljoprivrede● konkurencija/ jeftina radna snaga● otočna lociranost- ograničeno tržište● elementarne nepogode● delikvencija, ovisnosti● imigracija visokoobrazovnog kadra● postojanje deponija● nestimulativna fiskalna politika za poslovanje poduzetnika na otoku

Izvor: Podaci dobiveni na radionicama





5.2.2. Ciljevi, prioriteti i mjere strateškog razvoja Općine Blato

Radionica održana 17. listopada 2007. godine u Općini Blato pod nazivom „Usvajanje Vizije i SWOT analize Općine Blato uz definiranje ciljeva i prioriteta razvoja“ rezultirala je definiranjem ciljeva, prioriteta i mjera razvoja Općine Blato.

Tablica 11. Ciljevi, prioriteti i mjere Općine Blato

	PRIORITET	MJERA
Strateški cilj 1: Uravnotežen i održiv razvoj	Prioritet 1.1. Poticanje razvoja malog i srednjeg poduzetništva za nova ulaganja	1.1.1. Stvaranje povoljnog financijskog okruženja za razvoj gospodarstva
		1.1.2. Stvaranje poticajne poduzetničke infrastrukture
		1.1.3. Privlačenje ulaganja
		1.1.4. Razvoj poslovnih zona
		1.1.5. Razvoj klastera
		1.1.6. Razvoj inovacija i novih ekološki prihvatljivih i efikasnih tehnologija u gospodarstvu, komercijalizacija inovacija i povezivanje gospodarstva i razvojnih institucija
		1.1.7. Poticanje ulaganja u obnovljive izvore energije
		1.1.8. Podizanje stupnja racionalizacije i korištenja sirovina i energenata u proizvodnim procesima i edukacija
		1.1.9. Izgradnja prerađivačkih kapaciteta i infrastrukturnih objekata za podršku gospodarstvu
	Prioritet 1.2. Repozicioniranje turističkog gospodarstva	1.2.1. Produženje turističke sezone
		1.2.2. Razvoj selektivnih oblika turizma
		1.2.3. Unaprjeđenje znanja i vještina u turizmu
		1.2.4. Unaprjeđenje turističkog proizvoda i usluga
		1.2.5. Specijalizacija i diverzifikacija turističkog proizvoda i usluga
		1.2.6. Razvijanje i unapređenje vjerskog turizma
		1.2.7. Razvoj ruralnog prostora, razvoj poduzetništva na selu
		1.2.8. Razvoj nautičkog turizma i dodatnih sadržaja
		1.2.9. Izgradnja visokokvalitetnih hotelskih kapaciteta
		1.2.10. Izgradnja sportskih sadržaja
	Prioritet 1.3. Razvoj održive poljoprivrede na tradicionalnim osnovama i razvoj ribarstva	1.3.1. Obnova postojećeg sustava vodovoda
		1.3.2. Unaprjeđenje infrastrukture za razvoj poljoprivrede i ribarstva
		1.3.3. Razvoj lokalnih autohtonih i novih proizvoda u poljoprivredi i ribarstvu
		1.3.4. Pokretanje postupka nove izmjere katastra Općine za Općinu Blato
		1.3.5. Unaprjeđenje lučke infrastrukture
		1.3.6. Unaprjeđenje cestovne infrastrukture





	Prioritet 1.4. Unaprjeđenje ekoloških uvjeta za razvoj konkurentnosti Općine	1.4.1. Poticati efikasno korištenje energije na svim strateškim razinama razvitka općine (vezano za efikasnije korištenje energije u poljoprivredi, industriji i kućanstvima - korištenje solarnog grijanja, bolja izolacija)
		1.4.2. Unaprjeđenje ekoloških aktivnosti za mlade
		1.4.3. Podizanje razine svijesti o važnosti ekologije za stanovništvo-selekcija otpada
		1.4.4. Smanjenje količine otpada na otoku- odvoz otpada sa otoka
		1.4.5. Zaštita mora i priobalja
		1.4.6. Unaprjeđenje protupožarne zaštite
		1.4.7. Uklanjanje štetnih životinjskih vrsta
Strateški cilj 2: Razvoj ljudskih resursa i visokog društvenog standarda	Prioritet 2.1. Razvoj ljudskih resursa	2.1.1 Razvoj dodatnih edukacija, seminara za podizanje i praćenje konkurentnosti gospodarstva
		2.1.2. Unaprjeđenje predškolskog, osnovnoškolskog i srednjoškolskog obrazovanja
		2.1.3. Cjeloživotno učenje
		2.1.4. Stjecanje znanja i iskustava na međunarodnoj razini
		2.1.5. Suradnja i poticanje sinergije visokogškolvstva i gospodarstva
		2.1.6. Jačanje znanstvenog istraživanja
		2.1.7. Informatizacija jedinica lokalne samouprave
		2.1.8. Jačanje kapaciteta lokalne samouprave
		2.1.9. Jačanje suradnje s uredima državne uprave i drugim tijelima središnje uprave
		2.1.10. Razvoj institucionalnih mehanizama za međusobnu suradnju jedinica lokalne samouprave i županijskih ureda
Strateški cilj 3: Unaprjeđenje kulturne baštine	Prioritet 3.1. Kulturna baština	3.1.1. Restauracija kulturne baštine- stavljanje u funkciju starih obiteljskih kuća uz zadržanu arhitekturu
		3.1.2. Istraživanje postojećih i novih arheoloških nalazišta
		3.1.3. Zaštita kulturno- umjetničkog plesa- Kumpanija
		3.1.4. Zaštita izvornog otočkog proizvoda - IZVORNO HRVATSKO

Izvor: Podaci dobiveni na radionicama



6. RURALNI RAZVOJ

Snažan poticaj oživljavanju ruralnog prostora i promišljanju suvremenog koncepta ruralnog razvoja proizlazi iz procesa pridruživanja Europskoj uniji budući da se radi o prioritetnom razvojnom pitanju od važnosti za sveukupni razvoj Hrvatske.

Ruralni prostor nije samo seoski prostor već i širi vangradski prostor koji obuhvaća više od 90% teritorija Hrvatske. Poljoprivredna djelatnost nije jedino i ne mora biti dominantno obilježje seoskog prostora. Obilježja najvećeg dijela ruralnog prostora Republike Hrvatske su rijetka naseljenost, depopulacija, visoka dob stanovništva i izraziti trend demografskog izumiranja. Većina ruralnih naselja nema dovoljno vitalnosti da bi sama mogla preokrenuti nepovoljne razvojne trendove.

Širi pristup ruralnom razvoju uvažava raznolikost ljudskog i fizičkog potencijala i oslanja se na široku lepezu djelatnosti među kojima su, uz poljoprivredu i šumarstvo, i turizam, ribarstvo, uslužne djelatnosti, proizvodnja bazirana na tradiciji i sl.

Cilj ovakvog pristupa je učiniti ruralne krajeve privlačnima za život, dok je cilj užeg pristupa unaprijediti poljoprivrednu proizvodnju u ruralnim krajevima.

Regionalna razvojna agencija Dubrovačko-neretvanske županije Dunea d.o.o. u listopadu 2006. godine izradila je Koncept razvoja malog i srednjeg poduzetništva s naglaskom na ruralni turizam u Dubrovačko-neretvanskoj županiji. Koncept se oslanja na važnost razvoja ruralnih krajeva (posebice zaleđa i otoka u Dubrovačko-neretvanskoj županiji) u svrhu postizanja ravnomjernog razvoja te naglasak stavlja na razvijanje selektivnih oblika turizma kao perspektive revitalizacije seoskog prostora.

U konceptu se dalje navodi; „*Osnovno opredjeljenje u razvoju turističkog proizvoda usmjereno je u dva glavna pravca:*

- *prvi se odnosi na podizanje razine kvalitete smještaja, koja se očituje kroz obnavljanje i poboljšanje servisnih usluga (hoteli, kampovi, restorani)*
- *drugi se odnosi na način da se formiraju novi proizvodi s ciljem oplemenjivanja i diverzifikacije ukupnog turističkog proizvoda*

*Konačan cilj je težnja za formiranjem integralnog turističkog proizvoda, koji nastaje sintezom elemenata priobalnog i unutrašnjeg dijela, čineći na taj način cjelovitost ponude, tj. Dubrovačko-neretvansku županiju kao prepoznatljivu turističku destinaciju. Vinske ceste, biciklističke i pješačke staze, gastronomska ponuda, različitost krajolika, zajedno s agroturizmom, stoje na raspolaganju turistima koji borave na obali, ali što je još značajnije, otvaraju mogućnost pridobivanja novih segmenata s tržišta kojima Dubrovačko-neretvanska županija trenutno nije destinacija. „**

*Izvor: „Koncept razvoja malog i srednjeg poduzetništva s naglaskom na turizam u Dubrovačko-neretvanskoj županiji, str 5. Regionalna razvojna agencija Dubrovačko-neretvanske županije Dunea d.o.o., listopad 2006, Dubrovnik



7. FINANCIRANJE RAZVOJA OPĆINE BLATO

Temeljem članka 32. Zakona o proračunu (NN 96/03) i članka 29. Statuta Općine Blato (Sl.gl. 5/01,1/03 i 7/03), Općinsko vijeće Blato na svojoj 24. sjednici, donijelo je Proračun Općine Blato za 2009. godinu.

Tablica 12. Proračun Općine Blato za 2009. godinu

PRORAČUNSKA STAVKA	IZNOS
000 OPĆINSKO VIJEĆE	
10 Općinsko vijeće	122.800
001 OPĆINSKO POGLAVARSTVO	
10 Općinsko poglavarstvo	989.500
002 ODJELJAK OPĆINSKE UPRAVE I SAMOUPRAVE	
10 Odjeljak općinske uprave i samouprave	295.900
20 Gospodarstvo	1.216.000
003 ODJELJAK ZA GOSPODARENJE PROSTOROM	
10 Odjeljak za gospodarenje prostorom	293.100
20 Komunalna djelatnost	2.006.500
30 Infrastruktura	10.790.000
004 ODJELJAK ZA DRUŠTVENE DJELATNOSTI	
10 Odjeljak za društvene djelatnosti	581.300
20 Kultura	1.362.900
30 Socijalna zaštita	1.104.000
40 Odgoj i obrazovanje	992.000
50 Sport	229.000
POVRATI POREZA	740.000
UKUPNO	20.723.000

Izvor: Proračun Općine Blato za 2009. godinu, www.blato.hr

Ukupan proračun Općine Blato za 2009. godinu iznosi 20.723.000 kn.





8. OPĆINA BLATO U POTICANJU RAZVOJA

Općina Blato svake godine raspisuje niz natječaja za potporu i sufinanciranje kako bi se potaknuo razvoj područja. Tako je započeto i s poticajima za nove nasade vinograda i maslinika u obliku sufinanciranja. Na takav način u posljedne tri godine zasađeno je oko 140 000 vinovih loza te iskrčeno 16 ha zapuštenog zemljišta za sadnju novih maslina.

Poticaji za 2009. godinu:

Program poticanja gospodarskog razvitka Općine Blato u 2009. godini financirat će Općina Blato u iznosu od 1.216.000,00 kn.

Ovaj program uključuje niz mjera kojima Općinsko poglavarstvo želi poticati poduzetništvo, olakšavajući poslodavcima nova zapošljavanja, ujedno sprječavanjem evidentirane nezaposlenosti, te povećanje investiranja, uz osiguravanje preduvjeta za uspješnije poslovanje poduzetnika).

Skup mjera koji je obuhvaćen ovim programom sastoji se od tri grupe mjere i to:

- Program poticanja zapošljavanja;
- Program subvencioniranja kamata na poduzetničke kredite;
- Ostale mjere u gospodarstvu;
- Investicijska ulaganja u gospodarstvo;

Program poticanja zapošljavanja

Program poticanja zapošljavanja u 2009. godini temeljit će se na:

- mjerama za poticanje zapošljavanja;
- mjerama za poticanje samozapošljavanja;
- mjerama za poticanje zapošljavanja osoba sa višom ili visokom stručnom spremom;
- poticanje osnivanja novih tvrtki;
- nagrada poduzetniku sa najvećim brojem novozaposlenih osoba;

Program poticanja gospodarstva primjenjivat će se na subjekte gospodarstva koji svoju djelatnost djelomično ili u cijelosti obavljaju na području Općine Blato a obuhvaćaju obrt, zadruge, mala i srednja trgovačka društva, te druge oblike privatne poduzetničke aktivnosti.

Program subvencioniranja kamata na poduzetničke kredite





Korisnici prava na subvencioniranje kamata na poduzetničke kredite su obrti, te mala trgovačka društva u 100% privatnom vlasništvu osoba čije je mjesto prebivališta na području Općine Blato. Pravo na korištenje subvencije kamata na poduzetničke kredite ima poduzetnik koji investira na području Općine Blato, te koji prvenstveno ulaže u proizvodnu djelatnost i novo zapošljavanje. Krediti se mogu koristiti za kupnju, izgradnju, uređenje ili proširenje objekata, nabavu opreme ili pojedinih dijelova opreme, obrtna sredstva u funkciji investicije ili za unapređenje poslovanja. Visina kredita ograničena je na iznos od 50.000 EUR.

Ostale mjere u gospodarstvu

Ostale mjere u gospodarstvu podrazumijevaju slijedeće poticaje:

- Poticanja poljoprivredne proizvodnje
- Osiguranje poljoprivrednih kultura
- Sufinanciranje odraslih za potrebe gospodarstva
- Nagrada najuspješnijem privatnom iznajmljivaču
- Nagrada najuspješnijem poduzetniku

Poticanje poljoprivredne proizvodnje

Ulaskom u Europsku zajednicu, zemlja članica Europske zajednice nije u mogućnosti povećavati površine pod poljoprivrednim kulturama, te u tom smislu, u dogledno vrijeme ni na području Općine Blato neće biti moguće povećavati poljoprivredne površine. Kako je poljoprivredna proizvodnja strateško opredjeljenje Općine Blato, poglavito u dijelu vinogradarstva i maslinarstva, potrebno je poduzeti radnje kako bi se povećale poljoprivredne površine. U ovom trenutku takav program provodi Blato 1902 d.d. koji uz podršku Općine Blato, odobrava i podupire nadležno Ministarstvo poljoprivrede, ribarstva i ruralnog razvoja. U tom smislu općina Blato će i nadalje u suradnji sa Blato 1902 d.d., podupirati slične programe, te u dogovoru sa dosadašnjim vlasnicima, odnosno posjednicima, poduzimati aktivnosti na stvaranju većih poljoprivrednih površina od 10 do 20 hektara, na manjim privatnim poljoprivrednim površinama pod vinogradima u cilju omogućavanja bavljenja poljoprivrednom proizvodnjom. To područje, za koje je osigurana potrebna infrastruktura (blizina prometnice) uredilo bi se i omogućilo kvalitetnije obavljanje poljoprivredne djelatnosti, a prema određenom ključu, vlasnicima i posjednicima, kao i drugim zainteresiranim, omogućilo bi se njegovo korištenje.

U tom smislu i u 2008. godini nastavljaju se poticaji koji, između ostalih, omogućavaju provedbu naprijed navedenog programa podizanja novih dugogodišnjih nasada i to realizacijom slijedećih mjera:

- Poticanje novih nasada vinograda, na način da će Općina Blato za svaki novozasađeni trs vinove loze odobriti jednokratnu novčanu pomoć u visini od 3,00 kune po trsu vinove loze, što je na nivou poticaja koji se provodi u 2007. godini.





- Odobrvat će se nabavka sadnica maslina i drugih voćaka po subvencioniranoj cijeni, a razliku do prodajne cijene nadoknadit će, Županija Dubrovačko-neretvanska, Općina Blato i Blato 1902 d.d. (dio koji isplaćuje tvrtka Blato 1902 d.d. odnosi se samo na kooperante Blato 1902 d.d.)
- Obnova zapuštenih poljoprivrednih površina koja će se odobravati u visini od jedne kune i dvadeset lipa po metru kultiviranog poljoprivrednog zemljišta sa dugogodišnjim nasadima (maslina i voćaka), osim vinove loze, što je na nivou poticaja koji su se provodili u 2007. godini. Sredstva će se odobravati na zahtjev stranke, a nakon odobrenja od strane Povjerenstva.

Osiguranje poljoprivrednih kultura

Općinsko poglavarstvo u suradnji s osiguravajućom kućom Croatia osiguranje i u 2008. godini, ponudilo bi zainteresiranim poljoprivrednim proizvođačima osiguranje poljoprivrednih kultura, u prvom redu, grožđa i maslina, od elementarnih nepogoda i to tuče, požara i udara groma, oluje i poplave, proljetnog mraza i niskih temperatura u razdoblju vegetacije i zimskog mirovanja.

Sufinanciranje obrazovanja odraslih za potrebe gospodarstva

Kako bi obrazovanje pridonijelo razvoju blatskog gospodarstva, Općina Blato i blatski gospodarski subjekti ističu obrazovanje zaposlenika kao opći interes koji omogućuje poboljšanje poslovanja i predstavlja snažan faktor gospodarskog razvoja i povećanja konkurentnosti. U tom smislu, Općinsko poglavarstvo u 2008. godini omogućit će primjenu programa dodatnog osposobljavanja odraslih za potrebe gospodarstva. U tom smislu organizirali bi se u skladu sa iskazanim potrebama novi oblici cjeloživotnog učenja i prekvalifikacije za deficitarna zanimanja i vještine, koje su od strane gospodarskih subjekata identificirane kao nositelji razvoja.

Nagrada najuspješnijem privatnom iznajmljivaču

Nagrada najuspješnijem privatnom iznajmljivaču dodjeljivat će se na prijedlog Turističke zajednice Općine Blato, a kriterij uspješnosti bit će odnos broja noćenja i broja kreveta, pod uvjetom da je registrirano minimalno 8 kreveta, te ostvarena popunjenost od minimalno 60 dana.

Nagrada najuspješnijem poduzetniku

Općina Blato u 2008. godini dodijelit će priznanje i novčanu nagradu najuspješnijem poduzetniku, pri čemu će kao kriterij uspješnosti biti profitabilnost, najpovoljniji odnos iskazane dobiti, odnosno dohotka i ostvarenog prihoda za 2007. godinu.





Kriteriji odabira tvrtke:

- tvrtka u tijeku godine mora zadržati ili povećati broj zaposlenih;
- mora priložiti potvrdu o podmirenim obvezama prema Državnom proračunu i Općini Blato;
- ostvarena dobit/dohodak ne smije iznositi manje od 120.000 kuna
- nagrada se neće odnositi na tvrtke u vlasništvu ili suvlasništvu Države, Županije ili Općine;

Investicijska ulaganja u gospodarstvu

Poduzetnička zona «KRTINJA» (vidi poglavlje 9.3.1.)

Financiranje programa poticanja gospodarskog razvitka Općine Blato u 2008. godini

Ovakav oblik financiranja poticajnih mjera predložen je dijelom iz sredstava državnog proračuna (500.000 kuna), a dijelom iz sredstava proračuna Općine Blato (666.000 kuna), s namjerom da se proračunska sredstva ostvarena i uprihodovana iz gospodarstva (porez na dohodak i prirez porezu na dohodak, te porez na tvrtku), ponovno vraćaju u gospodarstvo stvarajući temelj za njegov razvoj, povećanje zaposlenosti, a na taj način doprinose i ukupnom razvoju Općine Blato.





9. GOSPODARSTVO I INFRASTRUKTURA

9.1. Gospodarski kapaciteti Dubrovačko-neretvanske županije, otoka Korčule i Općine Blato

Gospodarski kapaciteti, a time i ukupna gospodarska aktivnost neravnomjerno su raspoređeni na području Dubrovačko-neretvanske županije.

Osnovna karakteristika gospodarstva Dubrovačko-neretvanske županije je da u njoj prevladavaju tercijarne djelatnosti, a zastupljenost primarnog i sekundarnog sektora je znatno manja. Cjelokupno gospodarstvo najviše je orijentirano na ugostiteljstvo i turizam, te na morsko brodarstvo.

Mikroregija neretvanskog kraja je pretežno usmjerena prema djelatnosti trgovine, prometa i veza, centri dubrovačke mikroregije imaju pretežitu orijentaciju na ugostiteljstvo i turizam, a usmjerenost ka industriji, poljoprivredi, ribarstvu te prometu i vezama pokazuju centri otoka Korčule.

Glavne odrednice razvoja gospodarstva Dubrovačko-neretvanske županije i dalje će biti turizam, poljoprivreda i korištenje mora u gospodarskom i prometnom smislu. Gospodarski razvitak u budućem razdoblju bi trebao biti usmjeren ka vinogradarstvu, maslinarstvu, zatim ribarstvu i marikulturi, ugostiteljstvu i turizmu, brodarstvu, cestovnom i lučkom prometu te ekološki besprijekornoj proizvodnji.

Gospodarstvo otoka Korčule orijentirano je na poljodjelstvo, vinogradarstvo, maslinarstvo, voćarstvo, ribarstvo, brodogradnju, obradu kamena, turizam i nautički turizam.

Tijekom povijesti Općina Blato oduvijek je bila orijentirana proizvodnji poljoprivrednih proizvoda, poglavito vina, kao najznačajnijeg proizvoda te proizvodnji ulja, rogača i smokve. Početkom 20. stoljeća Blato proizvodi preko 1 000 vagona vina za prodaju i izvozi 30 vagona ulja. Uz to su se proizvodile mahunarke i žitarice za vlastite potrebe.

Poljoprivreda je i dalje značajan gospodarski subjekt, a poduzeće za otkup, preradu i distribuciju poljoprivrednih proizvoda Blato 1902 d.d, danas proizvodi i prodaje vino, ulje i ostale poljoprivredne proizvode širom Hrvatske. Postupno se obnavljaju zapušteni maslinici i vinogradi, a raste i poljoprivredna proizvodnja.





9.2. Glavni gospodarski subjekti

Glavni gospodarstveni subjekti Općine Blato danas su:

1. Radež d.d. poduzeće za proizvodnju brodske opreme i čeličnih konstrukcija
2. Blato 1902 d.d. poduzeće za otkup, preradu i trgovinu poljoprivrednim proizvodima.
3. Mali poduzetnici (zanatske i druge uslužne djelatnosti udružene u Udruženje obrtnika)
4. Individualna poljoprivredna proizvodnja vina i maslinova ulja
5. Turizam (iznajmljivanje apartmana i kuća za odmor, hoteli)
6. Trgovina (trgovačke kuće i lanci)
7. Vodovod Blato d.d.
8. Škole, Općina i druge državne institucije i uredi
9. Eko d.o.o. Poduzeće za komunalne djelatnosti

Na području Općine djeluju dvije poljoprivredne zadruge: Korčulansko uje i Korčula vino. Njihove djelatnosti usmjerene su pomaganju poljoprivrednicima s ciljem povećanja kvalitete i konkurentnijeg nastup na tržištu.

U Općini djeluju 2 dionička društva: Radež i Blato 1902, koja imaju najviše utjecaja na njeno gospodarstvo.

Registrirano je i 9 javno trgovačkih društava: Lektrika Gavranić, Radio Blato, Knjigovodstvo Šeparović i dr, Padovan i dr, Matumolović Šmare i dr, Inter-Šeparović i dr, Bačić i Nobile, Kravata Petković i dr. i Lipa Padovan i dr.

Razvijenost gospodarstva na području Blata promatra se kroz tri gospodarske djelatnosti:

- poljoprivreda
- turizam
- industrija

Industrija s 54,32 % udjela u ukupnim prihodima i 662 zaposlenih djelatnika ima najznačajniji utjecaj na gospodarstvo Općine. Poljoprivreda i ribarstvo sudjeluju s





20,70 % u ukupnim prihodima i 153 djelatnika, dok turizam zajedno s ugostiteljstvom sudjeluje s 159 zaposlenih i 11,5 % udjela.

Tablica 13. Prikaz broja tvrtki po pojedinim djelatnostima

Područje djelatnosti	Broj tvrtki	Pravne osobe
Poljoprivreda	10	6
Ribarstvo	2	0
Prerađivačka industrija	6	6
Opskrba električnom energijom, plinom i vodom	3	1
Građevinarstvo i prateće djelatnosti	14	4
Trgovina na veliko i malo, popravak motornih vozila, te predmeta za osobnu uporabu i kućanstva	47	16
Ugostiteljstvo , hoteli i restorani	18	5
Prijevoz, skladištenje i veze	13	1
Financijsko posredovanje	5	0
Poslovanje nekretninama, iznajmljivanje i druge poslovne usluge	29	9
Javna uprava i obrana, obvezno socijalno osiguranje	8	0
Obrazovanje	4	0
Zdravstvena zaštita i socijalna skrb	3	0
Ostale društvene, socijalne i osobne uslužne djelatnosti	3	3
Sveukupno	160	51

Izvor: Izvješće o gospodarstvu na području Općine Blato u 2006. godini, www.blato.hr





9.3. Malo i srednje poduzetništvo

Poduzetništvo je dinamičan proces stvaranja dodane vrijednosti koji je povezan s načinom ponašanja pojedinaca koji preuzimaju inicijativu u proizvodnji i novim načinima poslovanja, organiziraju i reorganiziraju društvene i ekonomske mehanizme za djelotvorniju upotrebu resursa i prouzimaju rizik za mogući neuspjeh poduhvata.

U mnogim krajevima su mala poduzeća jedini potencijalni izvor novih radnih mjesta i nada za ekonomsko oživljavanje.

*Poduzetništvo postaje prigoda za države koje u razvoju zaostaju za drugima, jer su poduzetnici oni koji mogu doprinijeti većem stupnju rasta kojim je moguće dostizati razvijenije zemlje. I razvoj svake regije ovisi o tome da li će uspjeti usuglasiti svoj razvoj i oblikovati razvojnu koaliciju koja udružuje raspoložive resurse za dogovorenu razvojnu strategiju, u kojoj se oslanja na viziju, inicijativu i stvaralaštvo mnoštva poduzetničkih osoba kako u tržišnom sektoru tako i u javnim službama.**

Veliku ulogu u gospodarstvu Općine Blato igraju upravo mala i srednja poduzeća. Prema broju zaposlenih, zauzimaju zavidno treće mjesto, odmah nakon tvrtki Radež d.d. i Blato 1902 d.d. Tako je u Općini Blato registrirano čak 96 obrtnika koja zapošljavaju 248 djelatnika.

Malo i srednje poduzetništvo Općine Blato uvelike je vezano uz građevinarsku struku, koja zadovoljava lokalno tržište i tržište cijelog otoka Korčule, a u nekim segmentima i šire. Ostali, malo manje zastupljeni ali ne i manje važni obrti su kamenoklesarski, bravarski, soboslikarski, stolarski, vodoinstalaterski, elektroinstalaterski, trgovačko-krojarski, kozmetičarski, automehaničarski i vulkanizerski, frizerski, izdavačka i tiskarska djelatnost, obrt u morskom ribarstvu, u poljoprivredno-prehrambenom sektoru kao i usluge kompjuterskog programiranja.

Organiziranjem malih poslovnih zona na dugoročan način poduzetnicima se rješava problem prostora, stvaraju se uvjeti za nesmetan rad, omogućava korištenje zajedničke i prilagođene infrastrukture te ih se povezuje s drugim poduzetnicima smještenim na istom prostoru, u svrhu bolje poslovne suradnje i jačanja konkurentnosti na tržištu.

Perspektiva razvoja malog i srednjeg poduzetništva vidljiva je kroz revitalizaciju i daljnji razvoj tradicijskih obrta koji ujedno mogu pridonijeti i obogaćivanju turističke ponude Općine Blato.

* Poduzetništvo za 21. stoljeće, Zagreb 1999. godina, Ministarstvo gospodarstva Republike Hrvatske





9.3.1 Poduzetnička zona „Krtinja“

Prostornim planom Općine Blato predviđena je proizvodno-zanatska i uslužna zona koja je smještena na jugoistočnom ulazu u Blato i zauzima površinu 5,2 ha. Zona ima osiguran pristup sa glavne prometnice kroz Blato (ŽC 6222) i prometnice Blato-Prižba (ŽC 6223) i potpuno je opremljena komunalnom infrastrukturom (osim odvodnje otpadnih voda). Pored iskazanog interesa blatskih poduzetnika za poduzetničkim ulaganjima na ovom prostoru (Uljara "Žanetić", Stolarski obrt "Slavenko Šulenta", Limarski obrt "Sajeta"), razlog stvaranja više mogućnosti za poslovnu zonu jest i da se potencijalnim poduzetnicima omogući lakše i povoljnije rješavanje imovinskopravnih odnosa.

U 2007. godini izrađen je Plan infrastrukturnih sustava-stručnu podlogu za ishođenje lokacijske dozvole, kao i Studiju ekonomske opravdanosti ulaganja za Poduzetničku zonu «Krtinja» Blato. U 2006. godini donesena je Odluka o uvjetima i postupku raspolaganja zemljištem na području Poduzetničke zone Krtinja, kojom će se odlukom omogućiti zainteresiranim poduzetnicima putem kupoprodaje ili zakupa, po povoljnim uvjetima, ustupiti zemljište, za poslovne svrhe. Ujedno se kao jedan od vidova poticanja malog gospodarstva predviđa i mogućnost osnivanja servisa za poduzetnike, koji bi omogućio poduzetnicima pružanje informacija, stručnu pomoć pri ishođenju kredita, te pružanje knjigovodstvenih usluga uz odrenenu naknadu.

Blatsko Općinsko poglavarstvo u proteklom jednogodišnjem razdoblju riješilo je pitanja vodoopskrbe i opskrbe električnom energijom za poduzetničku zonu, te je izvršilo otkup zemljišta u površini od 12 000 m², koje će se potom ustupiti zainteresiranim poduzetnicima (prodaja, dugoročni najam, korištenje bez naknade) za poslovne svrhe. Iako je uređenje pristupnih cesta i cesta u zoni bilo predviđeno za realizaciju u 2007. godini, navedena investicija nije realizirana zbog potrebe donošenja Urbanističkog plana uređenja, kojemu prethodi izrada geodetskih podloga, koja je u tijeku. Dakle, navedena investicija uređenja pristupnih cesta i cesta u zoni predstoji u 2008. godini, za što je Općina Blato ishodila financijsku potporu Ministarstva gospodarstva, rada i poduzetništva u visini od 500.000 kuna.

Dovršetkom komunalnog uređenja poduzetničke zone Krtinja, posebnu ulogu u njenom razvoju, odigrat će samo obrtništvo, malo i srednje poduzetništvo, stoga je potrebno ukazati građanima na mogućnosti i prednosti samozapošljavanja, kako bi se značajniji broj građana odlučio na samostalnu poslovnu inicijativu i osnivanje vlastite tvrtke.





Tablica 14: Osnovni podaci o poduzetničkoj zoni „Krtinja“

Osnovni podaci	
Ime zone:	Poduzetnička zona Krtinja – Blato, otok Korčula
Veličina zone:	5,2 ha
Slobodna površina:	3,7 ha
Veličina jed. čestice:	Metar četvorni
Cijena:	20 kn/ m ²
Tvrke koje djeluju u zoni:	Žanetić d.o.o., Limarski obrt Sajeta, Drvoprerađivački obrt Pinbor
Zaposlenici:	15
Komunalna opremljenost	
Plin:	Ne
Električna energija:	Da
Voda:	Da
Kanalizacija:	Ne
Telekomunikacije:	Da
Ekonomski podaci županije	
BDP po glavi stanovnika:	6968 Eur
Stopa nezaposlenosti:	13,00%
Prosječna plaća:	3.500,00 Kn
Populacija:	123 000
Prometna povezanost	
Dostupne vrste transporta:	Cestovni promet – D 118
Udaljenost od autoputa:	60 km
Udaljenost od željeznice:	16 km
Udaljenost od međunarodne zračne luke:	200 km
Udaljenost od lokalne zračne luke:	2100 km
Udaljenost od Morska luka:	4 km
Poticaji	
Državni poticaji:	Da
Komunalna naknada:	Da
Komunalni doprinos:	Da
Komunalna infrastruktura:	Da

Izvor: www.dunea.hr





9.4. Prometna infrastruktura

9.4.1. Cestovni prometni sustav Dubrovačko-neretvanske županije i Općine Blato

U planiranju razvoja cestovne mreže do 2015. godine još uvijek postoje dvojbe oko načina vođenja glavnih cestovnih koridora na ovom području. Prva varijanta, koju sugerira Strategija prostornog uređenja Republike Hrvatske jest Jadranska auto-cesta koja prolazi područjem naše države (s prekidom u Neumu). Druga varijanta je Jadransko Jonska auto-cesta koja bi trebala povezivati Županiju sa zapadom i istokom, ali tako da trasa na području Neretve izlazi iz područja Republike Hrvatske.

Za potrebe izrade Prostornog plana Dubrovačko - neretvanske županije izrađena je Prostorno - prometna studija cestovne mreže Dubrovačko - neretvanske županije, prema kojem se planiraju glavni cestovni pravci. Temeljem ove studije odabrat će se koridor za vođenje Jadransko Jonske auto-ceste, te trasa TEM auto-ceste (Transeuropska magistrala Srednja Europa - Slavonija - BiH - Ploče) na međunarodnom prometnom koridoru Vc (pet ce).

Uz to, ova Studija definira i trasu Brze ceste Ploče - Dubrovnik - Debeli Brijeg koja bi trebala biti u funkciji unutar županijskog povezivanja u kombinaciji s Jadransko Jonskom auto-cestom, obzirom da ona na području doline Neretve izlazi iz područja Republike Hrvatske.

Postojeće prometnice D- 8 (Jadranska turistička cesta) i D-414 (Pelješka cesta) bit će rekonstruirane, a na državnoj cesti D-118 Vela Luka - Korčula planira se obilaznica naselja Žrnovo i obilaznica Čara – Smokvica.

Prometna povezanost za Općinu Blato vrlo je važna uzevši u obzir činjenicu da je geografski izolirana samim time što se nalazi na otoku.

državna cesta D-118 (48,1 km), od Vela Luke do Korčule koja povezuje istočni i zapadni kraj otoka, prolazi i Općinom Blato u dužini od 8,8 km.

Od županijskih cesta treba izdvojiti Ž -6222 koja spaja Blato i državnu cestu D- 118 i Ž- 6223 koja spaja Ž -6222-Prižbu-Brna-Smokvicu i D-118. Ukupna dužina županijskih cesta koje prolaze Općinom je 16,1 km.

Od lokalnih cesta koje prolaze Općinom u dužini 34 km treba izdvojiti:

- LC 69016 Vela Luka (ŽC 6221) –Blato (ŽC 6222) ukupne dužine 8,9 km
- LC 69017 Tri luke – Potirna – L 69016 dužine 5,4 km
- LC 69018 D -118 –Bristva – Prigradica –Blato (ŽC 6222) 11,8 km
- LC 69019 Prigradica (L 69018) Lovornik dužine 3,8 km





- LC 69020 Blato (ŽC 6222)- Smokvica (ŽC 6223) ukupne dužine 7,4 km

Od ostalih cesta koje su povezane s Općinom Blatom treba izdvojiti sljedeće:

- LC 69017 - U. Garma
- LC 69017 - U. V. Zaglav sa tučačkim zastorom
- LC 69016 - Karbuni
- LC 69020 –Morkan sa tučačkim zastorom
- LC 69020 – Brščanovica
- LC 69020 – Gornji lov
- LC 69016 –ŽC 6222
- LC 69018 – U. Spiliška sa tučačkim zastorom
- D 118 –Borova sa tučačkim zastorom
- D 118 – U. Napolovac (LC 69019)
- Karbuni – Grščica

Javni cestovni promet kroz Općinu obavlja Korčula bus. Autobusna linija se odvija na relaciji Korčula –Smokvica – Blato – Vela Luka. Broj autobusnih relacija u budućnosti će se širiti, ovisno o potrebama stanovnika.

Trenutno stanje cestovne prometne povezanosti Općine Blato je zadovoljavajuće

9.4.2. Pomorski promet Dubrovačko-neretvanske županije i Općine Blato

U Dubrovačko-neretvanskoj županiji Luke Ploče i Gruž kao luke međunarodnog značaja, te još šest luka županijskog i 74 lokalnog značaja predstavljaju značajnu infrastrukturnu vrijednost. Međutim zbog promjene geoprometnog položaja luke Gruž s obzirom na njeno zaleđe ova luka bi se trebala u potpunosti preorijentirati na putnički promet dok bi teretni promet ostao samo za ciljno izvozne potrebe Grada Dubrovnika i njemu najbližih općina.

U budućnosti je potrebno i otvaranje novih brzih brodskih veza.





Kada govorimo o Općini Blato, moramo spomenuti kako se u uvali Bristva nalazi morska luka od županijske važnosti za posebne namjene. Koristi se za proizvodnju, prihvat i otpremu robe i sirovina za potrebe pogona Radež d.d.

U Prigradici, Bristvi, Gršćica i V. Prižbi nalaze se morske luke za otvoreni promet koje su lokalnog značaja. Namjena ovih luka je privez turističkih, teretnih i putničkih brodova, ali bez jedne redovne brodske ili trajektne linije. U uvali Lučica planira se izgraditi luka za nautički turizam.

9.4.3. Zračni prometni sustav Dubrovačko-neretvanske županije i Općine Blato

Zračni prometni sustav putem zračne luke Dubrovnik u Čilipima trenutno povezuje Županiju sa ostatkom svijeta. Preko nje dolazi oko 62% turista što govori o njenoj važnosti u prometnom i gospodarskom smislu. Najvažniji zahvat na koji se treba usmjeriti u Zračnoj luci je izgradnja aerodromskih svjetala za prilaz uzletno-slijetnoj stazi iz pravca istoka što bi znatno smanjilo broj dana kada zračna luka na radi zbog udara bočnog vjetrova.

Odvijanje zračnog prometa za potrebe Općine Blato, planira se putem helidroma smještenog na rubnom dijelu Blatskog polja, a trebao bi biti opremljen i za mogućnost slijetanja noću.





9.5. KOMUNALNA INFRASTRUKTURA

9.5.1. Vodnogospodarski sustav Dubrovačko-neretvanske županije i Općine Blato

Opskrbljenost stanovništva vodom na području Županije dosiže oko 75%. Međutim, vodoopskrbni sustavi su vezani za gradove i veća naselja dok su velika područja Županije nepokrivena vodoopskrbnom mrežom. U budućem razdoblju, planira se nastavak radova na postojećim vodoopskrbnim sustavima (Neretva-Pelješac-Korčula-Lastovo i to: radovi na Korčuli, Pelješcu, Lastovu i početak radova na vodoopskrbi Mljeta, vodovod istočnog dijela Konavala, Dubrovačkog primorja i Elafita).

Županija raspolaže s dovoljnom količinom pitke vode, ali je u svezi zaštite voda i izvorišta potrebno utvrditi zone sanitarne zaštite izvorišta i mjere zaštite pri gradnji i unapređenju kanalizacijskih sustava u Cavtatu, Župi Dubrovačkoj, Dubrovniku, Slanom, Malostonskom zaljevu, na otocima i u dolini Neretve.

Općina Blato se opskrbljuje vodom iz vlastitih izvora preko Vodovoda d.o.o. Ukupni kapaciteti crpilišta su 80 l/s. Vodoopskrbni sustav Blato će se u budućnosti priključiti na magistralni vodoopskrbni sustav cijelog otoka koji se snabdjeva vodom iz regionalnog cjevovoda iz kojeg će otok dobiti 173,8 l/s. Magistralni cjevovod će prolaziti sjevernom stranom otoka kroz tunel Bristva- Blatsko polje do Blata. Od blatskih izvorišta voda se tlači u VS Veprinjak. Od VS i CS Veprinjak kapaciteta 550 m³ jedan cjevovod vodi do Blata.

Tablica 15. Izdašnost vodozahvata u Blatskom polju

Naiv vodozahvat	Min. izdašnost vodozahvata l/s	Max. izdašnost vodozahvata l/s
Veli Studenac	30	50
Prbako	4	7
Gugić	3	6
Franulović	1	4

Izvor: Prostorni plan Općine Blato

Tablica 15. prikazuje minimalnu i maksimalnu izdašnost određenih vodozahvata u Blatskom polju. Iz priloženog se vidi da Veli Studenac daje najviše vode i da je on najznačajniji izvor vode u Općini.





Postojeći vodoopskrbni sustav nije dovoljan za gospodarski razvoj Općine Blato. Mnoga domaćinstva i poljoprivredna zemljišta zahtijevaju sve veću količinu vode, zbog čega je potrebno zaštititi i nadograditi postojeća crpilišta te spajanjem na magistralni vodovod osigurati dovoljnu količinu vode za Općinu.

9.5.2. Otpadne vode u Općini Blato

U cijeloj Dubrovačko – neretvanskoj županiji kanalizacijski sustav za otpadne vode s uređajem za pročišćavanje i podmorskim ispustom postoji samo u Dubrovniku. Dodatno opterećenje za vode i općenito za okoliš mogla bi biti planirana Jadranska cesta na dionici kroz deltu Neretve.

Što se upravljanja otpadnim vodama u Općini Blato tiče, trenutno stanje je nezadovoljavajuće; kanalizacijski sustav nije izgrađen pa oborinske i otpadne vode odlaze u tlo, što uvelike zagađuje okoliš.

Otpadne vode naselja Blato potrebno je sakupiti jedinstvenim kanalizacijskim sustavom te transportirati glavnim kolektorom kroz izgrađeni hidrotehnički tunel za odvodnju poplavnih voda Blatskog polja do uvale Bristva, gdje bi se zajedno s otpadnim vodama okolnog priobalnog područja pročišćavale te podmorskim ispustom ispuštale u more. Otpadne vode ostalog priobalnog područja također je potrebno prikupiti kanalizacijskim sustavom, pročistiti i dugim podmorskim ispustom ispuštiti u more.

Prostornim planom Općine Blato naznačeno je rješenje kojim se otpadne vode Blata sakupljanju jedinstvenim kanalizacijskim sustavom te transportiraju glavnim kolektorom kroz izgrađeni hidrotehnički tunel za odvodnju poplavnih voda Blatskog polja do uvale Bristva, gdje bi se zajedno s otpadnim vodama okolnog priobalnog područja sjeverne obale pročišćavale u uređaju, a odatle podmorskim ispustom ispuštale u more.

U konačnoj fazi izgradnje kanalizacijskog sustava moguće je i korištenje pročišćenih otpadnih voda u poljoprivredi, odnosno korištenje mulja sa uređaja za pročišćavanje, jer se zahtjeva visok stupanj pročišćavanja. Stupanj pročišćavanja i dužina ispusta ovise o zahtijevanom kvalitetu mora i oceanografskim prilikama.





9.5.3. Zbrinjavanje otpada u Dubrovačko-neretvanskoj županiji i Općini Blato

Vizija gospodarenja otpadom u Hrvatskoj sadrži sljedeće:

- postupno organiziranje centara gospodarenja otpadom s postrojenjima za obradu, odlagalištima i drugim sadržajima: osim u Zagrebu još dvadeset županijskih i četiri regionalna centra, uz postupnu sanaciju i zatvaranje većine postojećih odlagališta;
- zabranu odlaganja otpada na otocima i gradnju pretovarnih stanica s odvojenim sakupljanjem, reciklažom i baliranjem ostatnog otpada i prijevoz u centre na kopnu;
- posebnu zaštitu podzemnih voda na krškom području od eventualnog prodora procjednih voda iz odlagališta i drugih građevina;
- sprečavanje ispuštanja otpada u more, jezera, rijeke i potoke;
- centar za gospodarenje opasnim otpadom s mrežom sabirališta;
- kontrolirane prioritete tokove otpada;
- visok stupanj sudjelovanja domaće industrije, opreme i usluga u projektima gospodarenja otpadom kao doprinos smanjivanju nezaposlenosti i deficita vanjskotrgovinske bilance;
- angažman stranih partnera i kapitala na temelju nezavisnih studija opravdanosti i potpora zajedničkim ulaganjima na osnovi javnog i privatnog partnerstva na bazi integriranog sprečavanja i nadzora onečišćenja (IPPC) i najbolje dostupne tehnologije (BAT);
- jačanje postojeće organizacije gospodarenja otpadom i osnivanje međuresorske koordinacije za gospodarenje otpadom, što bi osiguralo suradnju relevantnih ministarstava za pojedine tokove otpada;
- edukaciju javnosti, stručnjaka i upravnih struktura: programi i aktivnosti za podizanje razine znanja trebaju imati razvojni, istraživački i djelatni pristup.

Dubrovačko – neretvanska županija nema riješen problem konačnog zbrinjavanja, odnosno odlaganja otpada. Na području Županije otpad se deponira na 9 službenih odlagališta. Ni jedno od tih odlagališta, pa tako ni odlagalište Sitnica na području Općine Blato, nije u skladu s postojećom zakonskom regulativom i potrebno je provesti mjere sanacije.

Općina Blato već je započela s prikupljanjem sve potrebne dokumentacije kako bi se što prije započelo sa sanacijom ovog deponija. Sufinanciranje ovog projekta namjerava se iznaći i kroz međunarodne fondove.





10. RAZVOJ TURIZMA U OPĆINI BLATO

U planiranju budućeg razvoja turizma Općine Blato potrebno je voditi računa o prihvatnom kapacitetu područja koji se može definirati kao: maksimalni broj turističkih korisnika koji istodobno posjećuju turističko mjesto bez neprihvatljivih poremećaja fizičkog, ekonomskog i socio-kulturnog okoliša i bez neprihvatljivog smanjenja kvalitete zadovoljstva posjetitelja.

Obzirom na postojanje osnovnih smještajnih kapaciteta kao osnovnih oblika turističke ponude u Općini Blato prioritarno usmjerenje u razvoju turističke djelatnosti biti će na njihovoj kvalitetnoj obnovi i izgradnji dodatnih osnovnih smještajnih turističkih sadržaja (hotela, turističkih naselja, pansiona i sl.) s pratećim sadržajima.

Privatni smještaj na području Općine Blato sastoji se od 1 530 kreveta. Struktura gostiju već je godinama skoro neizmijenjena. Najviše ih dolazi iz Slovenije, Italije, Mađarske i Češke. Osim njih, zamjetan je dolazak Austrijanaca i Njemaca.

Tablica 16. Pregled postojećih i planiranih turističkih kapaciteta

Turistička zona	Površine zona (ha)			Ležaji	
	izgrađeno	neizgrađeno	ukupno	postojeći	ukupno
Žukova	0	3,72	3,72	0	200
Prižba	0	5,6	5,6	0	380
Blato-naselje	0	0	0	30	30
Prigradica -naselje	0	0	0	25	25
Lučica	0	5,09	5,09	0	600
Priščapac	0,96	2,86	3,63	200	280
Hotel Alfir	0,8	2,51	3,29	205	330
Ukupno	1,78	19,78	21,33	460	1485

Izvor: Prostorni plan Općine Blato

10.1. Potencijali razvoja selektivnih oblika turizma u Općini Blato

Zahvaljujući bogatstvu poljoprivrednih resursa, kulturnog nasljeđa i tradicijskim obrtima, Općina Blato ima vrlo dobre preduvjete za razvoj selektivnih oblika turizma kompatibilnih maloj proizvodnji i prerađivačko- prehrambenoj industriji.

Uz boravišno – kupališni i izletnički turizam te prihvatljive oblike masovnog turizma koji će i u budućnosti imati značajnu ulogu, u Općini Blato veliki razvojni potencijal obuhvaća selektivne oblike turizma kao što su ruralni, kulturni i manifestacijski, vjerski, nautički, ribarski, izletišni, športki i sl.



RURALNI TURIZAM - Općina Blato trenutno obiluje kvalitetnom ponudom agroturizma u kojima domaćini nude prirodnu hranu spravlenu na tradicionalan način i posluženu u autentičnom ambijentu. Interes za daljnji razvoj ovakvog tipa turizma iz godine u godinu značajno raste.

Slike 19, 20. i 21. Seoska gospodarstva Općine Blato



KULTURNI I MANIFESTACIJSKI TURIZAM – Općina Blato ima vrlo bogatu kulturnu tradiciju o čemu tumače i mnogobrojne kulturne udruge koje u njoj djeluju. U svrhu produljenja sezone i obogaćenja turističke ponude svakako će služiti mnogobrojne kulturne manifestacije koje se u Općini tradicionalno održavaju svake godine.

VJERSKI TURIZAM – još jednu perspektivu razvoja blatskog turizma i bolje turističke ponude vidimo u razvoju vjerskog turizma. Naime, Općina Blato poznata je po svetištu Blažene Marije Propetog Isusa Petković te po mnogobrojnim crkvicama koje na ovom području postoje još od VI. stoljeća. Tako ih samo na blatskom području nalazimo čak 38.

NAUTIČKI TURIZAM - Nautički turizam ima posebne privlačnosti na ovom području. Na cijelom području ne postoji marina ili turistička luka. Planom se predviđa izgradnja nove luke posebne namjene županijskog značaja – luka nautičkog turizma kapaciteta do 200 vezova - predjel Lučica. Daljnji razvoj nautičkog turizma ovog područja potrebno je usmjeriti u već izgrađene strukture naselja, te je nužno i širenje pratećih sadržaja u funkciji nautičkog turizma.

RIBARSKI TURIZAM – iako je još potpuno zanemaren ima sve pretpostavke za razvoj (more sa svojom ihtiofaunom, ribarska tradicija i alati te vještine autohtonog stanovništva).

IZLETIŠNI TURIZAM - obzirom na pomorsku orijentaciju aktivnosti trebalo bi svakako usmjeriti na razvoj i ovog oblika turizma organiziranjem jednodnevnih i višednevnih izleta na užem i širem akvatoriju.

ŠPORTSKI TURIZAM – postoji mogućnost izgradnje športsko-rekreacijskih sadržaja te razvoj športova na moru (jedrenja, ronjenja i sl.).



11. RAZVOJ POLJOPRIVREDE U OPĆINI BLATO

Središnjim dijelom otoka Korčule prostire se oko 100 manjih polja veličine od 5 do 20 ha, na kojima se najviše uzgaja vinova loza. No, kvalitetnija zemljišta Korčule koncentrirana su na njegovom zapadnom dijelu od sela Čare, Smokvice pa do Blata i Vela Luke, gdje se nalazi čak 92% zemljišta I. i II. klase.

Poljoprivreda u Općini Blato vrlo je razvijena, prvenstveno zahvaljujući poljoprivrednom poduzeću Blato 1902 d.d. koje otkupljuje, prerađuje i trguje poljoprivrednim proizvodima visoke kvalitete.

Blato 1902 d.d. predstavlja sigurno mjesto za plasman proizvoda blatskih poljoprivrednika, a ujedno svojim stručnim i savjetodavnim uslugama pomaže jačanju proizvodnje. Tvrtka ostvaruje pozitivne rezultate poslovanja pa se može orijentirati dodatnom ulaganju i zapošljavanju. Raspoložu pogonom za preradu grožđa, linijom kontrolirane fermentacije vrenja, linijom za punjenje boca, izdvojenim podrumima i skladištima u Rijeci i Zagrebu, pogonom za kontinuiranu i centrifugalnu preradu maslina, pogonom za preradu maslina hidrauličkim prešanjem te vlastitim maslinicima i vinogradima koji se kontinuirano proširuju.

Ova tvrtka povezala je turizam i poljoprivredu preuzimajući restorane i sudjelovanjem u poslovanju određenih hotela, što omogućuje dodatne pretpostavke za ubrzani razvoj Općine Blato.

Tablica 17. Stanje poljoprivrede u Općini Blato prema popisu iz 2003. godine

Broj kućanstava koje se bavi poljoprivredom	535
Ukupno raspoloživa površina zemljišta za poljoprivredu (ha)	785
Ukupno korišteno poljoprivredno zemljište (ha)	399
Neiskorišteno poljoprivredno zemljište	386
Neiskorišteno poljoprivredno zemljište koje nije pod šumom (ha)	277
Broj parcela korištenog poljoprivrednog zemljišta	1762
Prosječna površina poljoprivrednog zemljišta (m ²)	2264

Izvor: Izvješće o gospodarstvu na području Općine Blato u 2006. godini, Službeni glasnik Općine Blato br. 4/2007

Kultiviranim krajobrazom na području Blata, koji zauzima čak 787 ha površine, smatraju se:

- obrađena tla zasađena vinogradima i voćkama
- suhozid ispod Vele strane poviše Blata;
- terasasto obrađena tla na sjevernoj obali





- naselja s okolnim obrađenim poljoprivrednim površinama
- obradiva polja u središtu Općine Blato

S obzirom na namjenu poljoprivrednog zemljišta na otoku, najveći dio zauzimaju voćnjaci, vinogradi i maslinici. Zbog visokog udjela neobrađenog poljoprivrednog zemljišta, Općina Blato započela je s davanjem poticaja i sufinanciranjem za podizanje novih nasada vinograda i maslinika. Na ovaj način u posljednje je tri godine zasađeno oko 140 000 vinovih loza te pripremljeno 16 ha zemljišta za sadnju novih maslinika.

Prosječna godišnja vrijednost poljoprivredne proizvodnje u Blatu procijenjena je otprilike na 12 milijuna kuna bez državnih potpora, a obuhvaća proizvodnju za vlastite potrebe i tržišne viškove. Na temelju tih podataka godišnji prihod blatskih poljoprivrednika procjenjuje se na 6 milijuna kuna.

Slika 22. Blatsko polje





12. RAZVOJ INDUSTRIJE U OPĆINI BLATO

Industrija Općine Blato, usprkos otočnoj izoliranosti, opstaje u odnosu na ostale djelatnosti. Najveći problem industrijskih subjekata vezan je za restrukturiranje i prilagodbu tržišnim uvjetima.

Prerađivačka industrija Općine Blato, u odnosu na ostatak Dubrovačko-neretvanske županije, je najrazvijenija, a temelji se na metalnoj, brodograđevnoj i elektroindustriji. Najveći nositelj ove gospodarske grane je Radež d.d, tvrtka osnovana još 1954. godine koja danas zapošljava 462 radnika ili 31 % od ukupnog broja zaposlenih u Općini.

Poslovanje Radeža odnosi se na proizvodnju brodske opreme, a najveći dio svojih prihoda oko 75 % ostvaruje na inozemnom tržištu. Vrijednost i kvaliteta proizvoda je osigurane su uvođenjem ISO certifikata. Nedostatak visoko kvalificiranih radnika trenutno predstavlja jedan od većih problema tvrtke Radež d.d.

406 radnika i bivših radnika "Radeža" otkupilo je pravo kupnje 91.60% temeljnog kapitala društva, dok je država vlasnik 8,4%. Radež d.d. godišnje obradi oko 4.500 tona crne i obojene metalurgije uglavnom za potrebe brodogradnje. Radi navedenih karakteristika ima strateški značaj, što je najbolje dokazano u domovinskom ratu. Kao tvrtka istaknuo se sa najvećim brojem radnika koji su sudjelovali u postrojbama hrvatske vojske (120 radnika), a da nije ugrozio svoju proizvodnju. Nakon zauzimanja vojnih punktova bivše JNA, sva mehanizacija održavana je u Radežu, te su radnici Radeža osposobljavali i cjelokupno naoružanje. Radež je bio i ostao logistička baza Hrvatske vojske na prostoru otoka Korčule i poluotoka Pelješca.

Radež d.d. sudjeluje u cjelokupnoj izgradnji komunalne infrastrukture Općine Blato, u asfaltiranju cesta, izgradnji elektroenergetske mreže, telekomunikacijskim vezama, te ostalim komunalnim djelatnostima. Svojim dugogodišnjim prisustvom na europskom i svjetskom brodograđevnom tržištu vrši promidžbu Blata i Republike Hrvatske.

Danas je najznačajnije industrijsko poduzeće u Dubrovačko-neretvanskoj županiji. U prigodi 200-te obljetnice Svete Vincene i 40-te obljetnice osnutka i djelovanja Radeža, Općina Blato je uručila Radež d.d. -u Zlatni grb za cjelokupni doprinos u Domovinskom ratu i potporu u obnavljanju Općine.

Na području Općine Blato djeluje i tvrtka Trikop d.o.o. koja se bavi tekstilnom industrijom. Prema podacima iz 2006. godine, proizvodni pogoni Trikop d.o.o. upošljavali su 22 osobe, a planirano je i zapošljavanje još 5 radnika. Društvo je poslovnu 2005. godinu poslovalo s gubitkom od 276.157 kuna, a u 2006. godini za prvih devet mjeseci zabilježen je pozitivan rezultat, sa značajnim porastom poslovnih prihoda. Uposlenost kapaciteta je još uvijek nedostatna, ali ipak značajno poboljšana u odnosu na prethodnu godinu, te je smanjen udio lohn-poslova u poslovanju sa





prošlogodišnjih 95% na 80% i to u korist vlastitog proizvoda i to prvenstveno zaštitne odjeće i opreme za hotelske objekte, te proizvoda po mjeri za područje naše županije. Tvrтка je jedno vrijeme bila zatvorena, a uvažavajući činjenicu da je ponovno otvaranje proizvodnog pogona Trikop-a od izuzetnog značaja za gospodarstvo i zapošljavanje u Blatu, Općinsko poglavarstvo je, pored ostalih poticaja, tvrtku Trikop d.o.o. i u 2007. godini oslobodilo plaćanja komunalne naknade i poreza na tvrtku.

Slika 23. Radež d.d. Blato





13. ENERGETSKI SUSTAV U DUBROVAČKO-NERETVANSKOJ ŽUPANIJI I OPĆINI BLATO

U sklopu Prostornog plana Dubrovačko-neretvanske županije izrađena je studija "Smjernice energetskeg razvitka Dubrovačko-neretvanske županije" u kojoj je obrađena energetika, plinifikacija i korištenje obnovljivih izvora energije.

Županija je povezana u državni elektroenergetski sustav 110 Kv vezama Makarska – Opuzen, Čapljina – Ston s ogrankom ta TS 110 Kv " Opuzen " i s "otočnom vezom" Zakučac –Brač – Hvar – Korčula –Ston. Dakle otok Korčula je u državnu elektroenergetsku mrežu uključen preko otočnog dalekovoda.

Strateški plan na razini Županije uključuje razvitak energetike u kojem bi se promovirale čiste tehnologije, plinifikacija, energetska učinkovitost, korištenje obnovljivih izvora energije, razvitak poduzetništva i zaštita okoliša.

Elektroenergetski sustav na području Općine Blato nije adekvatan ponajviše zbog zastarjelosti TS "Blato" 35/10 kv koja za sobom povlači veliki rizik od prestanka opskrbe potrošača.

Snabdijevanje krajnjih korisnika električne energije iz distribucijskih TS-a planira se vršiti mrežom niskog napona nadzemnim i podzemnim vodovima. Razvoj Općine će zahtijevati veće kapacitete za opskrbljivanje energijom pa treba ozbiljno pristupiti mogućnostima za osiguranjem energije u Općini, a time i na otoku. Tako će se proširenje i rekonstrukcija 10 kV i niskonaponske mreže odvijati u skladu s potrebama stanovništva, odnosno razvoja gospodarstva na području Općine.





14. POŠTANSKI I TELEKOMUNIKACIJSKI SUSTAV VEZA NA PODRUČJU DUBROVAČKO-NERETVANSKE ŽUPANIJE I OPĆINE BLATO

Mreža poštanskog sustava veza na području Dubrovačko-neretvanske županije sastoji se od Centra pošta Dubrovnik s tri organizacijske jedinice; Korčula, Metković i Ploče.

Poštansko-telekomunikacijski sustav veza, koji je i sada na visokom nivou, nakon kompletiranja mreže pomorskih i podmorskih svjetlovodnih kabela (otočni koridor Korčula-Mljet-Elafiti-Dubrovnik i Vela Luka-Milna-Split), te izgradnje ostalih kapitalnih objekata, u potpunosti će zadovoljiti i buduće potrebe.

Na području Općine Blato područna služba Hrvatskog telekoma iz Dubrovnika pokriva telekomunikacijsku opskrbu. Za neometanu opskrbu instalirani su sljedeći telekomunikacijski objekti:

- RSS Blato s 1280 telefonskih priključaka, od čega je uključeno 1080, a pokriveni su samo pretplatnici Blata
- RSS Prižba s približno 384 telefonskih priključaka od čega je uključeno njih 263, a pokriveni su svi stanovnici Gršćice, Prižbe i Vinačca
- RSS Prigradica ima 256 telefonskih priključaka od čega je uključeno 183, a pokrivenost obuhvaća Prigradicu, Kurije, Popov Ratka, Naplovci, Žukove i Blaca.
- RSS Potrina ima u izgradnji 256 telefonskih priključaka, a pokrivenost je osigurana za stanovnike Potrine, Garme, Slatine, Triporti, Brnistrove, Karbuna Nove i Zaglava.
- RR postaja Blato prihvaća sve spojne vodove prema nadređenoj centrali AXE 10 Korčula. Spojni vodovi su digitalni, dok su mediji prijenosa svjetlovodni kabele i radiorelejni uređaji
- GSM postaja Blato

Sve centrale na području Općine povezane su radio-vezama i svjetlovodima na lokalnu centralu AXE 10 Korčula. Cjelokupna telefonska mreža izvedena je podzemno osim u samom naselju Blato. U Blatu je potrebno izvršiti rekonstrukciju postojećih zračnih i podzemnih priključaka te proširiti postojeće kapacitete.

U samoj Općini instalirane su 2176 telefonska priključka od čega ih je uključeno 1526 ili 70,1 % te su instalirane 23 telefonske govornice.





Na području uzvisine Vela strana iznad Blata postavljen je pretvarač HRT-a snage 3x10W TV I 15W FM.

U Blatu postoje i ostali oblici pružanja usluga nižih telekomunikacijskih razina kao što su; zakup analognih i digitalnih prijenosnih veza po fizičkim vodovima, HPT Internet, razne automatske veze itd.

Na području Općine nalaze se dvije poštanske mreže, jedna u Blatu, a druga u Prižbi, koja je otvorena u ljetnim mjesecima i bez dostavne službe. U planu je pretvaranje blatske poštanske mreže u poštanski centar te otvaranje poštanske mreže u Prigradici. Razvojem Blata, a posebno njegovih turističkih zona širiti će se i poštanska mreža.

15. STANOVANJE, JAVNE POVRŠINE I ZGRADE

Prema popisu iz 2001. godine u Općini Blato bilo je 2308 stanova za stanovanje, a od toga njih 731 koristilo se za povremeno stanovanje kako je prikazano u tablici 18. Broj stanova u odnosu na 1991. godinu je porastao 28,5 % i u uzlaznom je trendu. Površina svih stanova iznosi 174137 m², a od toga površina stalno naseljenih stanova je 90 322.

Tablica 18. Stanovi prema načinu korištenja prema popisu stanovništva iz 2001. godine

Vrste stanova	Ukupno	Površina u m ²
1. Za stalno stanovanje	1 573	114 537
1.1. Nastanjeni	1 091	90 532
1.2. Privremeno nastanjeni	274	15 539
1.3. Napušteni	208	8 666
2. Privremeno se koriste	733	59 250
2.1. Za odmor	731	59 135
2.2. Za vrijeme sezonskih radova u poljopivredi	2	115
3. Gdje se samo obavlja djelatnost	2	350
Ukupno	2308	174 137

Izvor: Državni zavod za statistiku





U samo dva objekta obavlja se gospodarska djelatnost.

Tablica 19. Stambene jedinice prema broju i članovima kućanstava i ukupnom broju osoba prema popisu stanovništva iz 2001. godine

Ukupno		Stanovi gdje stanuju kućanstva		Stanovi gdje stanuju samo prisutne privatne osobe	
Broj stanova	1 091	Broj stanova	1 087	Broj stanova	4
Površina	90 532	Površina	90 054	Broj osoba	5
Broj osoba	3 585	Broj kućanstava	1 107		
		Broj članova kućanstava	3 556		
		Ukupni broj osoba	3 580		

Izvor: Državni zavod za statistiku

16. DRUŠTVENA INFRASTRUKTURA U OPĆINI BLATO

16.1. Obrazovanje

Na području Općine Blato u funkciji su dječji vrtić, osnovna i srednja škola.

Predškolski odgoj i školstvo zapošljava 68 djelatnika što čini ukupno 5 % od ukupno zaposlenih u Općini kao što je vidljivo iz tablice 20.

Tablica 20. Broj zaposlenih u predškolskom i školskom sustavu prema popisu stanovništva iz 1991. godine

Ustanova	Broj zaposlenih	% od ukupnog broja zaposlenih u općini
Dječji vrtić	4	0,3
Osnovna škola	28	2,7
Srednja škola	36	2,1
Ukupno	68	5

Izvor: Prostorni plan Općine Blato





Osnovna škola "Blato" ima 36 djelatnika i oko 310 učenika. U školi se uče tri jezika: engleski, talijanski i njemački, a trenutno se provodi i proces informatizacije koji bi trebao omogućiti unaprijeđenje korištenja informatike u svakodnevnoj nastavi i radu učenika i učitelja. Prema planovima prve faze izgradnje sustava, popuniti će se informatička učionica s još računala (trenutno ih je 9), nastavnički kabinet je već popunjen sa 5 računala. Svaka učionica će dobiti najprije priključnu točku za lokalnu mrežu škole, a kasnije i po jedno ili više računala zavisno od potreba pojedinog razreda. U školi je već sada aktivan lokalni "intranet" tj. lokalni web, sa dodatnim sadržajima kao, što su lokalna wikipedia, foto galerija, sustav za učenje i provjeru znanja te razni edukacijski sadržaji.

Srednja škola Blato svoja vrata otvorila je 11. prosinca 1921. godine, kao Građanska škola. Godine 1955. u Blatu započinje s radom škola učenika u privredi (ŠUP) s osnovnom zadaćom obrazovanja mladeži za proizvodna zanimanja: metalne, brodograđevne i tekstilne struke. Tijekom svog postojanja škola je obrazovala mladež uz gore spomenuta zanimanja i u ekonomskim, zdravstvenim, elektrotehničkim, upravno-birotehničkim i trgovačkim, te njima srodnim zanimanjima. Takvim načinom školovanja Blato je lakše zadržavalo mlade kadrove. Višegodišnje praćenje migracije učenika koji su završili srednjoškolsko obrazovanje u Blatu pokazuje da oni ostaju u mjestu i ovdje se zapošljavaju. U mjesto se vraća i veći broj učenika koji su nakon završetka srednjoškolskog obrazovanja u Blatu nastavili školovanje na višim i visokim školama diljem Hrvatske, što nije slučaj s učenicima koji svoje srednjoškolsko obrazovanje završavaju izvan Blata. Srednja škola u Blatu kvalitetnim je načinom obrazovanja i uspješnim radom umnogome doprinjela zaustavljanju iseljavanja mladeži iz Blata.

Temeljem reformi koje su uslijedile u srednjoškolskom obrazovanju tijekom 60-ih i 70-ih godina Srednja škola u Blatu mijenja naziv i sadržaje obrazovanja. Tako ŠUP prerasta u opću srednju školu i školu usmjerenog odgoja i obrazovanja s pripremnim (dvogodišnjim) i završnim (jedno i dvogodišnjim) stupnjem obrazovanja. Tih godina škola u upravnom statusu djeluje kao Pedagoška jedinica Centra za usmjereno obrazovanje Korčula.

Od školske godine 1970./71. pa do 1978. godine u Blatu rade gimnazijska područna odjeljenja gimnazije u Korčuli. Prestanak s radom gimnazijskih odjeljenja u Blatu povezan je s ukidanjem gimnazija reformom srednjoškolskog obrazovanja u SR Hrvatskoj. Reformom srednjoškolskog obrazovanja u Republici Hrvatskoj dolazi do ukidanja Centra za usmjereno obrazovanje Korčula, te Srednja škola Blato u današnjem nazivu i s današnjim samostalnim statusom nastavlja djelovanje od 1. rujna 1992. godine, nastavljajući i baštineći tradicije generacija učenika i profesora koji su svojim radom, i odgojem i prosvjećivanjem mladeži ostavili upečatljiv trag u povijesti Blata.

Srednja škola Blato danas zapošljava 28 djelatnika, a pohađa je oko 200 učenika. Škola je opremljena s 35 suvremenih računala i daje mogućnost učenja dva svjetska jezika, engleski i talijanski. Pored zgrade srednje škole nalazi se i sportska dvorana






površine 380 m koja uključuje i sportsko igralište. Svi prostori zadovoljavajući su za boravak učenika.

Uspostavljena je i dobra suradnja Srednje škole i poduzeća koja djeluju na području Općine Blato, što uvelike doprinosi rješavanju određenih pitanja zapošljavanja, edukacija i kvalitetne nastave.

Od broja učenika koji završe srednju školu samo njih 30-tak nastavlja daljnje školovanje na višem stupnju, što čini tek 15 % od ukupnog broja te navedeni podaci ukazuju na nedostatak obrazovanog radnog kadra koji bi svojim znanjem i sposobnostima pridonio razvoju Općine.

Slike 24. i 25. Početak izgradnje škole i Srednja škola danas



16.2. Zdravstvo

Na području Općine Blato nalazi se nekoliko zdravstvenih ustanova; Dom za psihičke bolesne odrasle osobe, ljekarna Blato i Dom zdravlja. Hitna medicinska pomoć smještena je u gradu Korčuli kao i centar za socijalnu skrb dok se u susjednoj Vela Luci nalazi specijalizirana bolnica za medicinsku rehabilitaciju "Kalos".

Tablica 21. Broj djelatnika u zdravstvu i socijalnoj skrbi, podaci iz 1991. godine

Ustanova	Broj zaposlenih	% od ukupnog broja zaposlenih u općini
Ljekarna Blato	7	0,5
Dom zdravlja	24	1,8
Dom za psihički bolesne odrasle osobe	29	2,1
Ukupno	60	4,4

Izvor: Prostorni plan Općine Blato





Iz prethodne tablice vidljivo je da zdravstvo i socijalna skrb na području Općine Blato zapošljava 60 djelatnika ili 4,4, % od ukupno zaposlenih u Općini Blato. U Općini živi 3.680 stanovnika pa se može izračunati da na jednog djelatnika zaposlenog u zdravstvu i socijalnoj skrbi ide 61 stanovnik. U zadnjim godinama se broj djelatnika zaposlenih u ovoj gospodarskoj grani povećao u malom postotku.

16.3. Kultura

Na području Blata otkriveni su ostaci rimske kulture. Najstarije građevine datiraju iz 14.st. (crkve sv. Križa i Sv. Jeronima - romaničko-gotički stil gradnje).

Srednjovjekovna trobrodna župna crkva Svih svetih proširivana je u 17. stoljeću. U okolici su sačuvane srednjovjekovne crkvice Sv. Marije u Polju (1338. godina), Sv. Martina u maloj Krtinji (1346. godina) i Sv. Mihovila u Dugom Podu (1346. godina). U kaštelu obitelji Arnerić nalazi se Zavičajni muzej.

Blaćani već dugo njeguju svoje običaje i tradicije. Jedan od najpoznatijih je viteška igra od boja - kumpanija. Izvodi se svake godine 28. travnja, na blagdan sv. Vincence, zaštitnice mjesta. Kumpanija je viteška borba dviju vojski. Ples od boja se izvodi kroz nekoliko plesnih figura, praćenih svirkom mijeha i udaranjem u veliki ratni bubanj. Nakon toga počinje ples vojnika i djevojaka, tanac. Viteška igra se izvodi pred crkvom

Svih Svetih, gdje se održavaju sve blaćanske svečanosti i manifestacije. U cijelosti se izvodi na blagdan svete Vincence, zaštitnice mjesta Blata 28.04. te prigodom Blatskog ljeta u srpnju i kolovozu.

Od kulturnih sadržaja na području Općine Blato postoji biblioteka i polivaletna dvorana. Radio Blato spada u domenu kulture zbog svoje uloge u informiranju javnosti. Na području Općine postoji i muzej Riznica Župe Svih Svetih. Broj djelatnika koji rade u navedenim subjektima je manji od 10 pa se može zaključiti da kultura na području Općine na zapošljava u velikom obujmu kao neke druge grane.

Kumpanija je ples viteškog udruženja specifičan za mjesto Blato.



Slike 26, 27, 28, 29. i 30. Kumpanija – viteški ples



16.4. Sport

Na području Općine djeluje nogometni klub Zmaj koji se natječe kao član 5. hrvatske lige. Rekreativno se raznim sportskim aktivnostima poput nogometa, rukometa, odbojke i košarke bave i učenici Osnovne i Srednje škole Blato koji na županijskim natjecanjim postižu zapažene rezultate. Zasluge za dobre rezultate ima i adekvatna sportska dvorana koju učenici imaju na raspolaganje zajedno s ostalim popratnim sadržajima.

Vaterpolo klub Tornado, osnovan u Prigradici prije 2 godine, ove godine je postao viceprvak Dubrovačko-neretvanske županije.

Njegovanjem sportskih aktivnosti u školama postiže se dvostruki efekt; poboljšanje zdravlja kroz aktivno bavljenje sportom i dostupnost dodatnih sadržaja za mlade.

Svake godine učenici osnovne i srednje škole u Blatu postižu zapažene sportske rezultate u atletici, gimnastici, nogometu, stolnom tenisu, košarci i šahu, sudjeluju na



županijskim, međužupanijskim, državnim i svjetskim natjecanjima, europskim igrama mladih, športskim igrama mladih i slično.

16.5. Udruge i ostale nevladine organizacije

Na području Općine Blato djeluju sljedeće udruge:

1. Udruga „Igre otoka svijeta – Korčula“ (sportska udruga)
2. Udruga „Živi ki štiti“ – Blato, (udruživanje mladih i roditelja u zaštiti, čuvanju i usmjeravanju djece od štetnog utjecaja droge i svih opijata štetnih po zdravlje, promicanje tradicionalnih vrednota življenja, pomoć mladima u razvoju)
3. Auto klub "Blato" (zaštita interesa članova, vozača i drugih sudionika u prometu te pružanje servisnih usluga građanima)
4. Blatska alternativna udruga mladih B.U.M. (pomoć mladima pri integraciji u društvo i sve njegove sfere do postizanja njihove trajne društveno-ekonomske samostalnosti)
5. Blatski sportski klub „Zmaj“ (njegovanje, omasovljenje i razvoj nogometa)
6. Gimnastička udruga „Hrvatski sokol“ – Blato (sportska udruga)
7. Hrvatska glazbena udruga „Sveta Vincenca“ (glazbena udruga)
8. Hrvatska glazbeno-scenska udruga "Petar Milat" (KUD)
9. Hrvatsko planinarsko društvo „Spivnik“ (sportska udruga)
10. Klapa Kumpanji (udruga za očuvanje klapskog pjevanja)
11. Klub dobrovoljnih davatelja krvi "Blato"
12. Lovačka udruga "Jastreb"
13. Narodna glazba Blato (kao udruga djeluje od 1893. godine)
14. Općinska udruga umirovljenika
15. „Prigradica Vala“ (poboljšanje materijalnog i društvenog položaja stanovnika Prigradice)
16. Savez antifašističkih boraca i antifašista Republike Hrvatske, Udruga Blato
17. Šahovski klub „Blato“
18. Športsko ribolovna udruga "Pagar" Blato
19. Udruga "Hrvatska žena" Otok Korčula-Blato
20. Udruga pomoraca-Blato
21. Udruga računovođa i financijskih djelatnika otoka Korčule
22. Udruga pokladnih običaja "Krulić"
23. Umjetnička radionica "Ararita"
24. Viteško udruženje "Kumpanija" Blato
25. Vaterpolo klub „Tornado“
26. Dobrovoljno vatrogasno društvo Blato
27. Matica Hrvatska Blato





Prema navedenom možemo zaključiti da Općina Blato ima vrlo razvijen nevladine sektor te veliki broj kulturno umjetničkih i ostalih udruga.

17. ZAŠTITA OKOLIŠA

„Svaka generacija mora riješiti svoje zadatke i ne smije ih ostaviti sljedećim generacijama – ovo je osnovna zamisao održivog razvoja i ona uključuje i globalnu perspektivu“

Gerhard Schröder, 2004. godine

Pojam održivog razvoja potiče iz šumarstva, a odnosi se na mjeru u kojoj su pošumljavanje novim mladima i sječa šume u direktnoj zavisnosti – stalno se omogućava novi prirast šume a da se istovremeno ne naruše životna staništa. Tako se, na primjer, smije posjeći samo onoliko stabala koliko je novih mladica zasađeno.

Održivi razvoj definira se kao razvoj koji izlazi u susret potrebama sadašnjih generacija pri čemu se vodi računa da zadovoljavanje potreba sadašnjih generacija ne dovede u pitanje mogućnosti zadovoljavanja potreba budućih generacija.

Prostor je najvrjedniji resurs, ali istovremeno ograničen i vrlo osjetljiv te je nužno prioritetno djelovanje na njegovoj zaštiti, sanaciji i unaprjeđenju. U skladu sa Strategijom prostornog uređenja Republike Hrvatske prostorno uređenje se definira kao aktivnost kojom se osiguravaju preduvjeti za učinkovito korištenje, ali i zaštitu prostora sa ciljem ostvarivanja održivog razvoja.

Na području Općine Blato, u kojoj je kakvoća zraka prve kategorije potrebno je djelovati preventivno kako se zbog građenja i razvitka područja ne bi prekoračile preporučene vrijednosti kakvoće zraka. Obzirom na planirane sadržaje može sa sigurnošću ustvrditi da nema bojazni o zagađivanja zraka, obzirom da se Prostornim planom ne predviđaju niti preferiraju sadržaji koji bi bili potencijalni zagađivači zraka.

Republika Hrvatska donijela je Zakon o potvrđivanju izmjena konvencije o zaštiti Sredozemnog mora od onečišćenja i Protokola o sprječavanju onečišćavanja Sredozemnog mora potapanjem otpadnih i drugih tvari s brodova i zrakoplova (NN 17/98). Obzirom da je područje Blatskog polja prirodni spremnik značajnih količina pitke vode, tu su izgrađena 4 vodozahvata (bunara). Industrijski pogoni u Blatu (brodograđevna industrija “Radež”, tvornica trikotaže “Trikop”), komunalne otpadne





vode i nesanitarni deponij "Sitnica" potencijalni su zagađivači tih podzemnih voda koje se koriste u vodoopskrbi. Stoga, za slivno područje izvorišta potrebno je izraditi hidrogeološku studiju o zonama sanitarne zaštite izvorišta, kojom će se utvrditi zaštitne zone i režimi zaštite. To se odnosi na ograničenje gradnje, odnosno adekvatno rješenje odvodnje otpadnih voda Blatskog polja.

Potrebno je uklanjati izvore ili uzroke onečišćavanja podzemnih voda, a naročito u Blatskom polju. Korištenje prostora ograničiti u skladu s Odlukom o zonama sanitarne zaštite.

Prema propisima o standardima kakvoće mora na morskim plažama vrši se redovita kontrola kakvoće mora. Na temelju tih mjerenja može se reći da analizirani uzorci uglavnom ne prelaze utvrđene granične vrijednosti, odnosno da je stanje zadovoljavajuće. Izvori onečišćenja mora s kopna na područjima i uvalama gdje se nalaze su stambeni objekti u kojima nije rješenja odvodnja i nemaju uređaje za pročišćavanje otpadnih voda.

Zaštita tla jedno je od ključnih pitanja zaštite okoliša. Tlo kao dio kopnenih ekosustava predstavlja važnu komponentu okoliša i privlači sve veću pozornost iz slijedećih razloga:

1. Pogoršanje ekosustava kao cjeline dovodi do manjeg i većeg oštećenja samog tla, a u ekstremnim slučajevima i do njegovog potpunog uništenja,
2. Tlo je u pravilu neobnovljiv prirodni resurs,
3. Oštećenje i uništavanje tla uzrokuje poremećaje u hidrološkom režimu okoliša. Tlo se pored izloženosti štetnim utjecajima i samo javlja kao činitelj narušavanja okoliša.

U okviru praćenja stanja okoliša (monitoringa) potrebno je sustavno mjeriti onečišćenja tala na temelju zakonske regulative a u okviru katastra emisija u okoliš, sukladno zakonskoj regulativi, voditi očevidnike za emisije onečišćavajućih tvari u tlo. Potrebno je smanjiti emisije onečišćavajućih tvari (kontaminaciju teškim plinovima, otpadnim plinovima, komunalnim i industrijskim vodama, radionuklidima i dr.) u tlo, na način da izvori emisija djeluju po standardima zaštite okoliša sukladno zakonskoj regulativi. Unos pesticida u tlo smanjiti te smanjiti globalni proces humizacije tla sukladno zakonskoj regulativi. Opožarene površine čim prije pošumljivati kako bi se smanjio učinak erozije tla. Gradnju urbanih cjelina, industrijskih i drugih objekata, prometnica i sl. planirati na način da se nepovratno izgubi što manje slobodnog tla.



18. PROSTORNO PLANSKA DOKUMENTACIJA

Prostorni plan uređenja Općine Blato izrađen je 2003. godine. Izmjene i dopune "Prostornog plana uređenja općine» Blato, donesene su u srpnju 2004. godine te su se primjenjivale do stupanja na snagu Uredbe o uređenju i zaštiti zaštićenog obalnog područja mora koja propisuje obvezu usklađenja prostornih planova s novim uvjetima zaštite.

Izmjene i dopune prostornog plana uređenja Općine Blato donose se za potrebe usklađenja s:

- Uredbom o uređenju i zaštiti zaštićenog obalnog područja mora NN 128/24
- Izmjenama i dopunama Prostornog plana Dubrovačko-neretvanske županije iz 2006. godine,
- novim administrativnim obuhvatom Općine Blato
- promjenama u prostoru nastalim u vremenu od dovršenja važeće prostorno planske dokumentacije.

Slika 31. Prostorni plan Općine Blato, izvor: Prostorni plan općine Blato

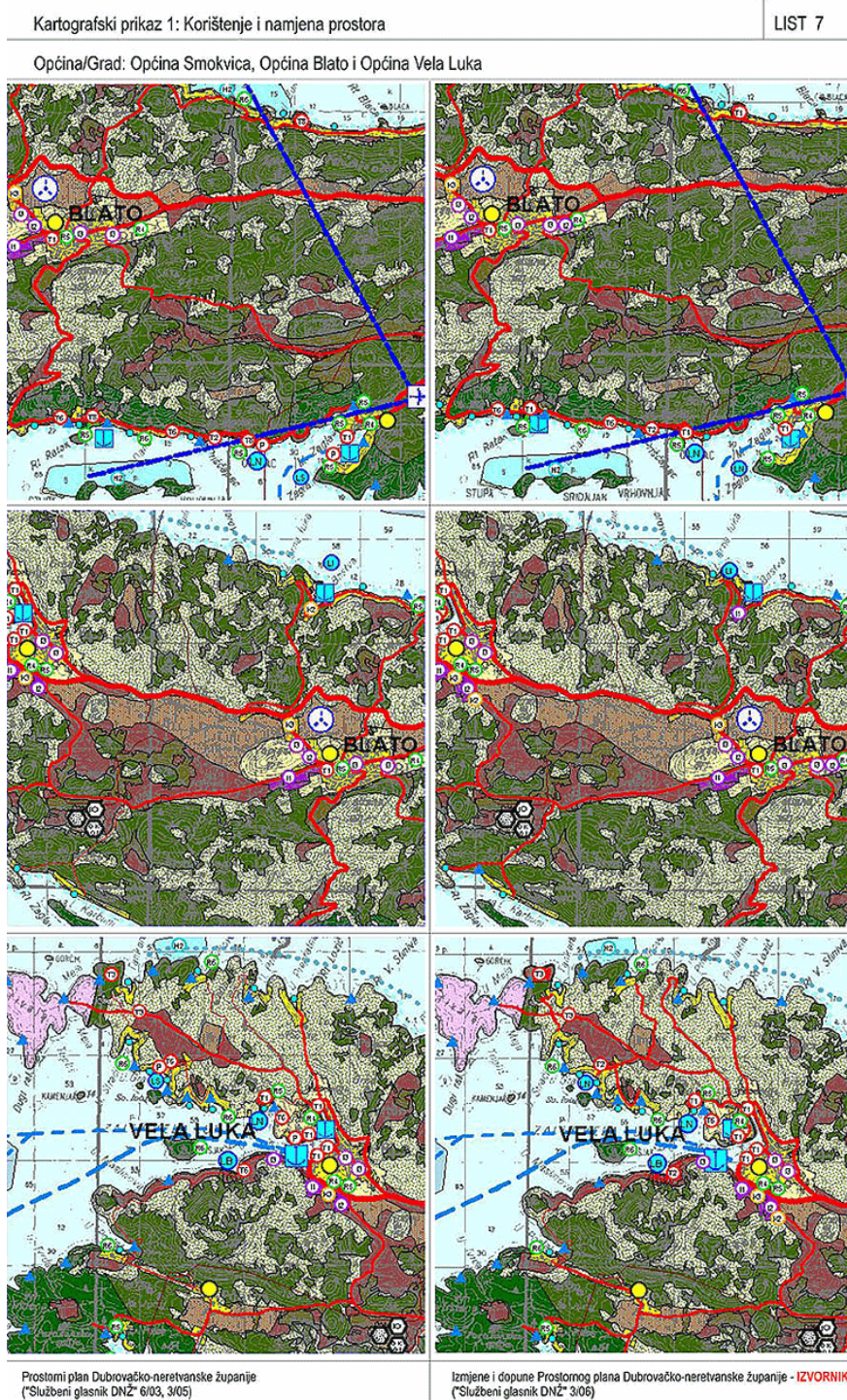


Uredbom o uređenju i zaštiti zaštićenog obalnog područja mora propisani su dodatni uvjeti zaštite i uporabe prostora koji se odnose na cijelo područje Općine Blato. Kriteriji uređenja i uporabe prostora propisani Uredbom utjecali su na promjene Prostornog plana županije Dubrovačko-neretvanske kao i na obvezne promjene obuhvata dijela građevnih područja u važećem Prostornom planu Općine Blato; ukidanje turističkih zona Izmeta i Veliki Zaglav te umanjeње građevnog područja naselja Blato i Potirna.

Prostorni plan Općine Blato nakon provedene javne rasprave i izvršenih izmjena i dopuna izglasan je na sjednici Općinskog vijeća dana 19.06.2007.g (Službeni glasnik br. 03/2007).



Slika 32. Kartografski prikaz – Općina Blato, izvor: Prostorni plan Općine Blato





19. VIZUALNI IDENTITET OPĆINE BLATO

Na grbu Općine Blato su prikazane „blajska“ kula i dvije „blajske“ crkve, crkva Sv. Križa i crkva Sv. Jerolima (slika 33). Na vratima kule su ukrštene maslinova grančica i list loze, tradicionalni proizvodi područja. Ispod hrvatskog tropleta su dvije ukrštene sablje „blajske“ kumpanije iznad kojih je kumpanijska kapa s trobojnicom. Zastava je crvena obrubljena zlatnim tropletom i s grbom u sredini.

Slika 33. Zastava Općine Blato



Slika 34. Logotip Programa ukupnog razvoja Općine Blato





20. USKLAĐENOST SA ZAKONSKOM REGULATIVOM

Program ukupnog razvoja Općine Blato izrađen je u skladu sa sljedećim zakonima, propisima i strategijama:

- Strateški okvir za razvoj 2006-2013.
- Strategija regionalnog razvoja RH
- Županijska razvojna strategija Dubrovačko-neretvanske županije
- Zakon o sustavu državne uprave
- Zakon o područjima županija, gradova i općina u Republici Hrvatskoj
- Zakon o brdsko-planinskim područjima
- Zakon o zemljišnim knjigama
- Zakon o obnovi
- Opći porezni zakon
- Zakon o porezu na dodanu vrijednost
- Zakon o porezu na dohodak
- Zakon o trgovačkim društvima
- Zakon o poticanju razvoja malog gospodarstva
- Zakon o obrtu
- Zakon o zadrugama
- Zakon o trgovini
- Zakon o normizaciji
- Zakon o mjeriteljstvu
- Zakon o prostornom uređenju
- Zakon o gradnji
- Zakon o komunalnom gospodarstvu
- Zakon o financiranju vodnog gospodarstva
- Zakon o poljoprivredi
- Zakon o poljoprivrednom zemljištu
- Zakon o državnoj potpori u poljoprivredi, ribarstvu i šumarstvu
- Zakon o ekološkoj proizvodnji poljoprivrednih i prehrambenih proizvoda
- Zakon o Fondu za zaštitu okoliša i energetske učinkovitost
- Zakon o hrani





- Zakon o telekomunikacijama
- Zakon o turističkoj djelatnosti
- Zakon o turističkim zajednicama i promicanju hrvatskog turizma
- Zakon o članarinama u turističkim zajednicama
- Zakon o ugostiteljskoj djelatnosti
- Zakon o vinu
- Zakon o zaštiti potrošača
- Zakon o oznakama proizvoda i usluga
- Zakon o otpadu
- Zakon o zaštiti prirode
- Zakon o zaštiti okoliša
- Zakon o zaštiti zraka
- Zakon o vodama
- Pravilnik o deklaraciji ekoloških proizvoda
- Pravilnik o ekološkoj proizvodnji u uzgoju bilja i u proizvodnji biljnih proizvoda
- Pravilnik o izradi vodnogospodarske osnove Hrvatske
- Pravilnik o općem deklariranju ili označavanju hrane
- Pravilnik o osnovnim uvjetima kojima javne ceste izvan naselja i njihovi elementi moraju udovoljavati sa stajališta sigurnosti prometa
- Pravilnik o ostvarivanju prava na potporu osiguranja od mogućih šteta proizvodnji u poljoprivredi, ribarstvu i šumarstvu
- Pravilnik o oznakama zemljopisnog podrijetla i oznakama izvornosti proizvoda i usluga
- Pravilnik o postupku i uvjetima stjecanja znaka ekološkog proizvoda
- Pravilnik o postupku prijave i odjave turista i načinu vođenja popisa turista
- Pravilnik o preradi u ekološkoj proizvodnji
- Pravilnik o procjeni utjecaja na okoliš
- Pravilnik o proglašenju i razvrstavanju turističkih mjesta u razrede
- Pravilnik o provedbi modela kapitalnih ulaganja u poljoprivredi, ribarstvu i šumarstvu
- Pravilnik o pružanju ugostiteljskih usluga u pokretnim objektima





- Pravilnik o pružanju ugostiteljskih usluga u seljačkom domaćinstvu
- Pravilnik o razvrstavanju, kategorizaciji, posebnim standardima i posebnoj kvaliteti smještajnih objekata iz skupine hoteli
- Pravilnik o razvrstavanju, minimalnim uvjetima i kategorizaciji smještajnih objekata, kampova iz skupine "Kampovi i druge vrste objekata za smještaj"
- Pravilnik o razvrstavanju, minimalnim uvjetima i kategorizaciji ugostiteljskih objekata
- Pravilnik o stručnom nadzoru u ekološkoj proizvodnji
- Pravilnik o sustavu ocjenjivanja sukladnosti u ekološkoj proizvodnji
- Pravilnik o turističkim uslugama u nautičkom turizmu koje može pružati građanin
- Pravilnik o turističkoj i ostaloj signalizaciji na cestama
- Pravilnik o upisniku odobrenja za pružanje turističkih usluga građana
- Pravilnik o upisu u Upisnik održivača sorti poljoprivrednoga bilja
- Pravilnik o upisu u Upisnik poljoprivrednih gospodarstava
- Pravilnik o uvjetima i načinu korištenja sredstava naknade koja se plaća zbog promjene namjene poljoprivrednog zemljišta
- Pravilnik o uvjetima i načinu korištenja sredstava za kreditiranje razvitka i obnove poljoprivrede
- Pravilnik o uvjetima i načinu korištenja sredstava ostvarenih od prodaje, zakupa i koncesije poljoprivrednog zemljišta u vlasništvu države
- Pravilnik o uvjetima i načinu upisa u upisnike ekološke proizvodnje poljoprivrednih i prehrambenih proizvoda
- Pravilnik o uvjetima za postupanje s otpadom
- Pravilnik o veterinarsko-zdravstvenim uvjetima kojima moraju udovoljavati objekti registrirani za obradu, preradu i uskladištenje proizvoda životinjskog podrijetla na obiteljskim poljoprivrednim gospodarstvima
- Uredba o javnoj raspravi u postupku donošenja prostornih planova
- Uredba o procjeni utjecaja na okoliš





ZAKLJUČAK

Vizija Općine Blato je:

Gospodarski najsnažnija otočna općina Republike Hrvatske sa visoko razvijenom ekološkom poljoprivrednom proizvodnjom, izvoznom prerađivačkom industrijom kompatibilnoj turizmu utemeljenom na kulturnom nasljeđu i tradicionalnim vrijednostima.

Zajednica koja uspješno integrira tradicionalno sa suvremenim.

Iz svega navedenog evidentno je da je za ostvarenje postavljenih ciljeva, prioriteta i mjera, a samim time i ostvarenje postavljene vizije potrebno u sljedećem šestomjesečnom razdoblju poduzeti slijedeće mjere:

- Program ukupnog razvoja potrebno je usvojiti na sjednici Općinskog poglavarstva (vijeća)
- Program ukupnog razvoja dati u nadležnost Općini Blato, koji će u suradnji s Regionalnom razvojnom agencijom Dunea d.o.o. raditi na ažuriranju dokumenta
- Odmah pokrenuti inicijative definiranja tri prioriteta projekta koja će se razvijati iz projektne ideje u gotove projekte prema nacionalnim i međunarodnim natjecanjima. Projekte je potrebno razraditi na način da se formira tim od tri osobe od strane Općine Blato koje će usko surađivati sa Regionalnom razvojnom agencijom kako bi se osposobili za pisanje i kandidiranje projekata prema EU fondovima.
- Formirati projektno partnerstvo na nivou Općine Blato kako bi se formirala baza projekata i rangiranje istih prema važnosti za Općinu Blato
- Dati poseban naglasak na ekološku proizvodnju i izvozno orijentiranu prerađivačku industriju

Navedene pretpostavke nužno je ostvariti do kraja kalendarske godine uz usku suradnju i podršku Općinskog poglavarstva (vijeća) kako bi se pozitivan razvojni smjer uskladio s ostalim razvijenim područjima RH.





POPIS KRATICA

SRR	Strategija regionalnog razvoja RH
ŽRS	Županijska razvojna strategija
PUR	Program ukupnog razvoja
MINT	Ministarstvo turizma
MINGOPR	Ministarstvo gospodarstva, rada i poduzetništva
MRRŠVG	Ministarstvo regionalnog razvoja, šumarstva i vodnoga gospodarstva
MPS	Ministarstvo poljoprivrede, ribarstva i ruralnog razvoja
NUTS I	Državna razina upravljanja
NUTS II	Regionalna razina upravljanja
NUTS III	Županijska razina upravljanja
ŽRA	Županijska razvojna agencija
JLS	Jedinice lokalne samouprave





LITERATURA :

1. *Središnji državni ured za razvojnu strategiju i koordinaciju fondova EU; (2006), Strateški okvir za razvoj 2006- 2013, Zagreb*
2. *Sindik, A; (2006), Koncept razvoja malog i srednjeg poduzetništva u Dubrovačko- neretvanskoj županiji s naglaskom na turizam, Dubrovnik*
3. *Hrvatski sabor (2004), Zakon o zbrinjavanju otpada, Zagreb*
4. *Grupa autora; (1999), Poduzetništvo za 21. stoljeće, Zagreb*
5. *Grupa autora; (2007), Regionalni operativni program Dubrovačko-neretvanske županije 2007-2013, Zagreb*
6. *Županijski zavod za prostorno uređenje; (2006), Prostorni plan Dubrovačko- neretvanske županije, Dubrovnik*
7. *Fakultet za turizam i vanjsku trgovinu; (2002), Strategija razvoja županije Dubrovačko- neretvanske, Dubrovnik*
8. *Vlada Republike Hrvatske (2007) Plan gospodarenja otpadom u Republici Hrvatskoj za razdoblje 2007-2015.*
9. *Ministarstvo zaštite okoliša, prostornog uređenja i graditeljstva (2005), Nacrt prijedloga strategije gospodarenja otpadom Republike Hrvatske*
10. *Izvešće o gospodarstvu na području Općine Blato u 2006. godini, Službeni glasnik Općine Blato 4/2007*
11. *Sveučilište u Zagrebu, Arhitektonski fakultet, Zavod za urbanizam, prostorno planiranje i pejzažnu arhitekturu,; (2007), Prostorni plan uređenja Općine Blato*
12. *Proračun Općine Blato, Službeni glasnik Općine Blato, www.blato.hr*

