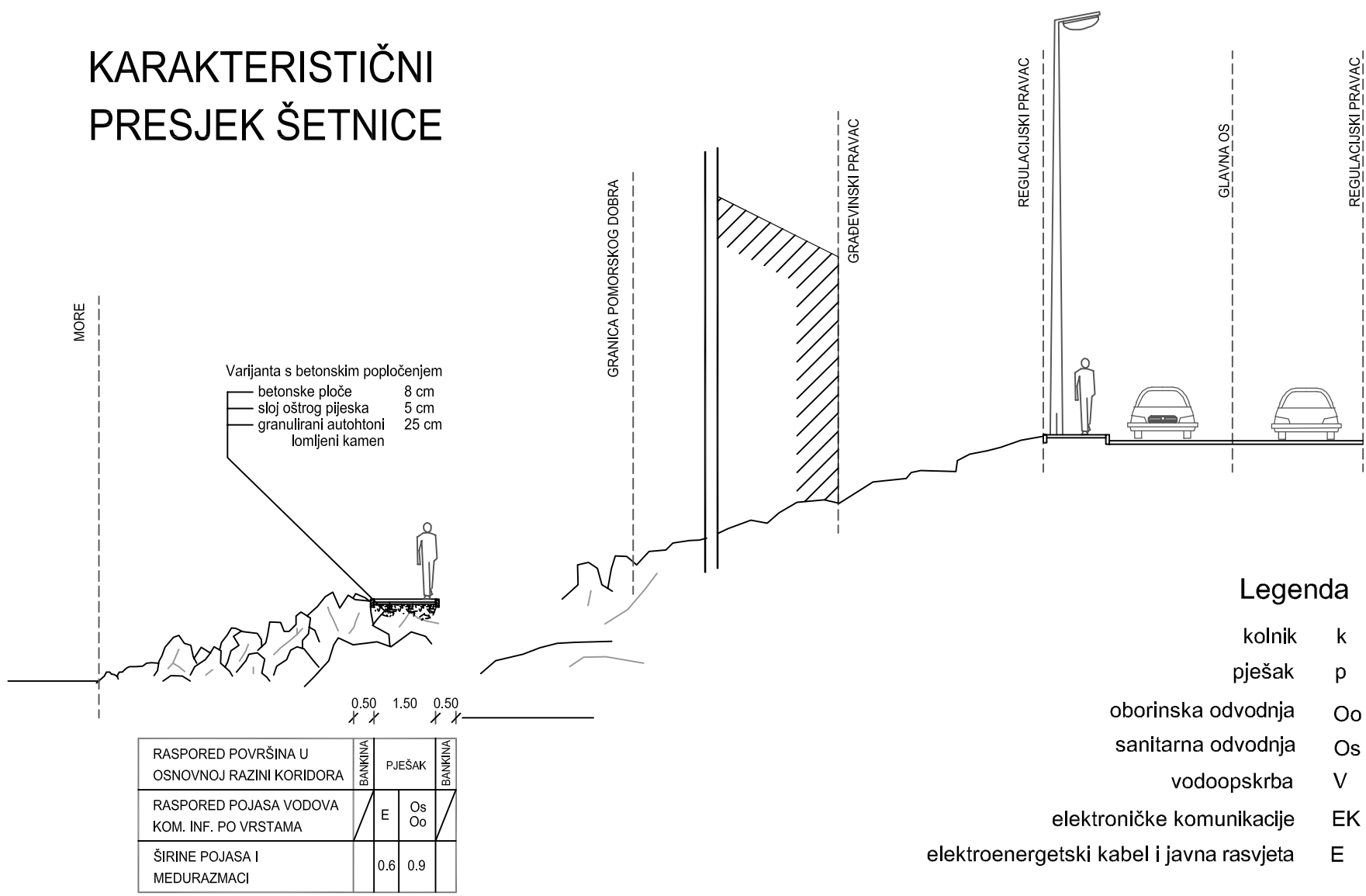


KARAKTERISTIČNI
PRESJEK ŠETNICE



Legenda

- kolnik k
- pješak p
- oborinska odvodnja Oo
- sanitarna odvodnja Os
- vodoopskrba V
- elektroničke komunikacije EK
- elektroenergetski kabel i javna rasvjeta E

A-A

RASPORED POVRŠINA U OŠNOVNOJ RAZINI KORIDORA		p		k	
RASPORED POJASA VODOVA KOM. INF. PO VISTAMA		EK	E	Os	V
ŠIRINE POJASA I MEDURAZMACI		0,80	0,80	2,00	2,00

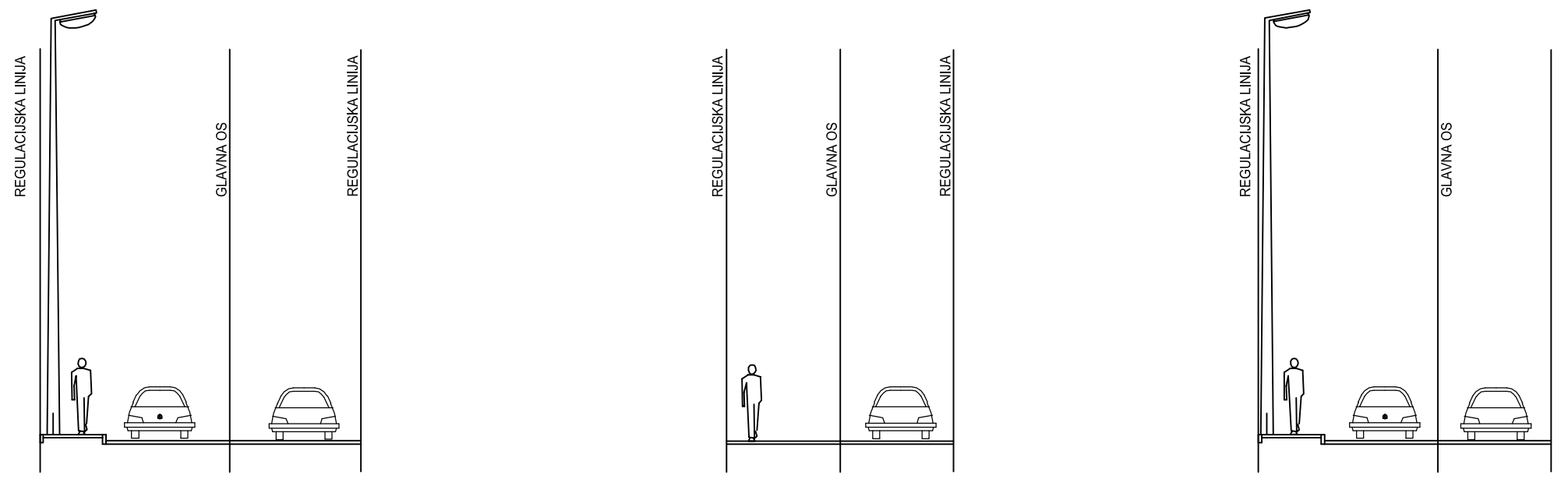
B-B

RASPORED POVRŠINA U OŠNOVNOJ RAZINI KORIDORA		k-p				
RASPORED POJASA VODOVA KOM. INF. PO VRSTAMA		EK	E	Os	Os	V
ŠIRINE POJASA I MEDURAZMACI		1.00	1.00	1.00	1.00	1.50

C-C

RASPORED POVRŠINA U OŠNOVNOJ RAZINI KORIDORA		p		k	
RASPORED POJASA VODOVA KOM. INF. PO VISTAMA		EK	E	Os	V
ŠIRINE POJASA I MEDURAZMACI		0,80	0,80	1,75	2,00

Poprečni presjek ulica s načelnim rasporedom
pojaseva komunalne infrastrukture



Tumač planskog znakovlja

GRANICE

GRANICA OBUHVATA PLANA

NAMJENA POVRŠINA

- (S) STAMBENA NAMJENA
- (M1) MJESOVITA NAMJENA
- (T1) UGOSTITELJSKO TURISTIČKA NAMJENA
- (R5) SPORTSKO REKREACIJSKA NAMJENA
- (Z1) JAVNE ZELENE POVRŠINE
- (Z) ZAŠTITNE ZELENE POVRŠINE
- (IS1) POVRŠINE INFRASTRUKTURNIH SUSTAVA

CESTOVNI PROMET

- GLAVNE MJESNE ULICE
- OSTALE ULICE
- KOLNO-PJEŠAČKE POVRŠINE
- PJEŠAČKE POVRŠINE
- KOLNIK
- OBALNA ŠETNICA (lungo mare)

OZNAKA ULICE

RAZVRSTANOST

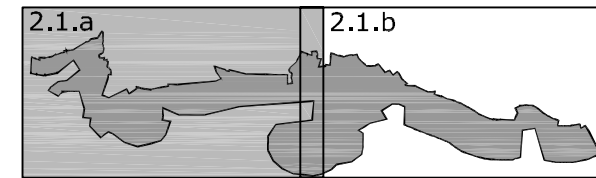
OZNAKA PRESJEKA

AUTOBUSNA POSTAJA

PARKIRALIŠTE

POMORSKI PROMET

- LUKA OTVORENA ZA JAVNI PROMET (lokalni značaj)
- PRIVEZISTE



MJ 1:2 000

500 m²

0 20 40 100 200 m

Županije: DUBROVAČKO-NERETVANSKA ŽUPANIJA

Općine: OPĆINA BLATO

Naziv prostornog plana: URBANISTIČKI PLAN UREĐENJA GRŠĆICA - PRIZBA

Naziv kartografskog prikaza: PROMETNA, ULIČNA I KOMUNALNA INFRASTRUKTURNA MREŽA

Broj kartografskog prikaza: 2.1.a

Škala: 1:2000

Odluka općinskog vijeća Općine Blato o izradi: Odluka općinskog vijeća Općine Blato o donošenju plana: Službeni glasnik 208

Službeni glasnik 311

Javna rasprava (datum objave): 1. lipnja 2011. u Službenoj Oblasnoj

Javna izjava o izradi: 07. lipnja 2011. u Službenoj Oblasnoj

Počat tijela odgovornog za provođenje javne rasprave: Odlukom općinske skupštine Općine Blato

Izjava o izradi: IVO GAVRANIĆ, prof.

Suglasnost na plan prema Zakonu o prostornom uređenju i izgradnji (Narodne novine br. 78/07, 38/09): Datum: 21. travnja 2011.

Pravna osoba koja je izradila plan: URBANISTIČKI ZAVOD GRADA ZAGREBA d.o.o. ZAGREB, Britanski trg 12

Počat pravne osobe koja je izradila plan: Odlukom općinske skupštine Općine Blato

Voditelj izrade plana: LUKA ŠULENTIĆ, mag.ing.arch.

Stručni tim u izradi plana: 1. LUKA ŠULENTIĆ, mag.ing.arch. 4. MAJA VIDER PAVLOVIĆ, mag.ing.arch. 7. MATIJA MIHELIĆ, građ.ing.arch. 2. IVAN KAPOVIĆ, mag.ing.arch. 5. ANA RAUČIĆ, dipl.ing.mst. 6. PETAR ČIŠEVIĆ, ing.grad. 3. HRVOJE JAMNICKI, dipl.ing.grad. 6. ANDREJA ŠUGAR, mag.ing.aedif.

Počat Općinskog vijeća: Predsjednik Općinskog vijeća: ŽELIMIR BOSNIĆ, mr.ph.

Istovjetnost ovog plana s izvornikom ovjerava: Počat nadležnog tijela: IVE, PREZIME, POTPIS

