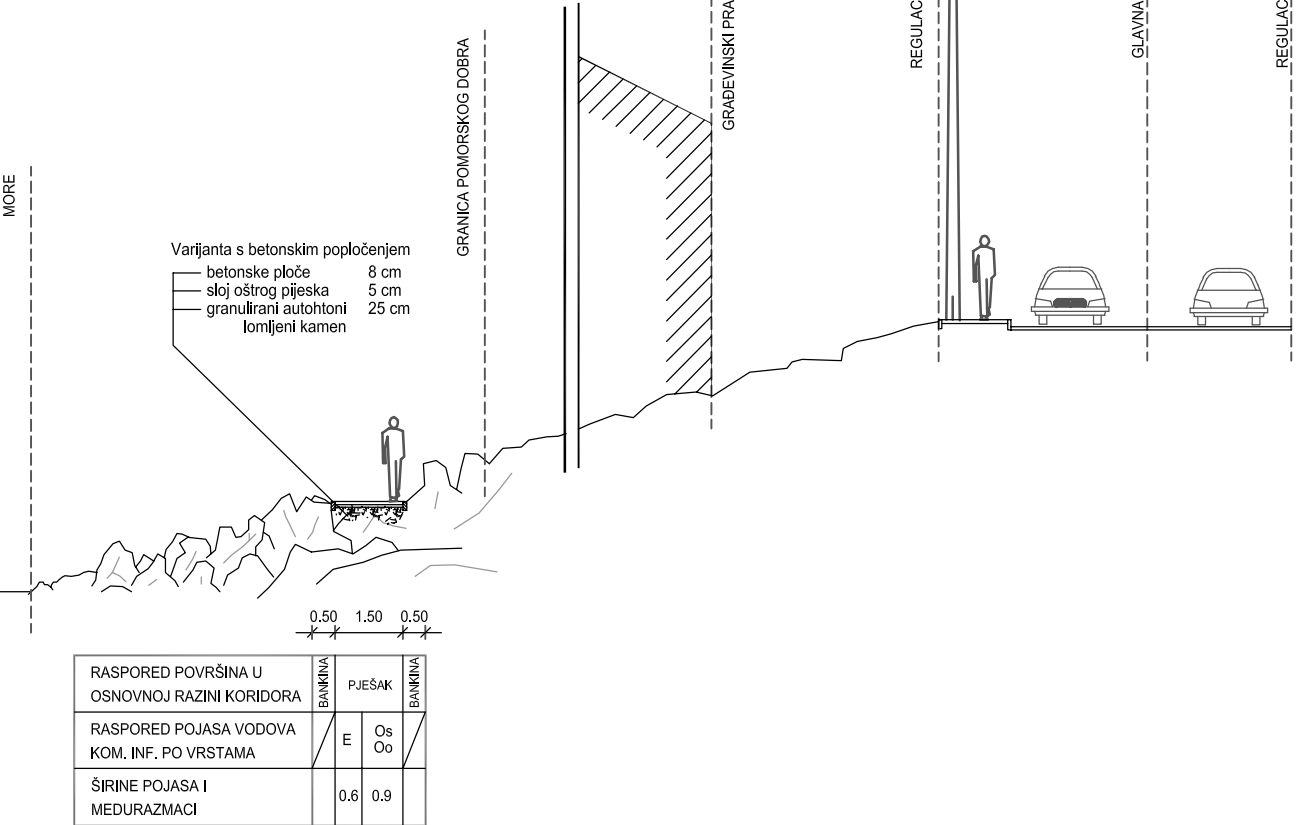
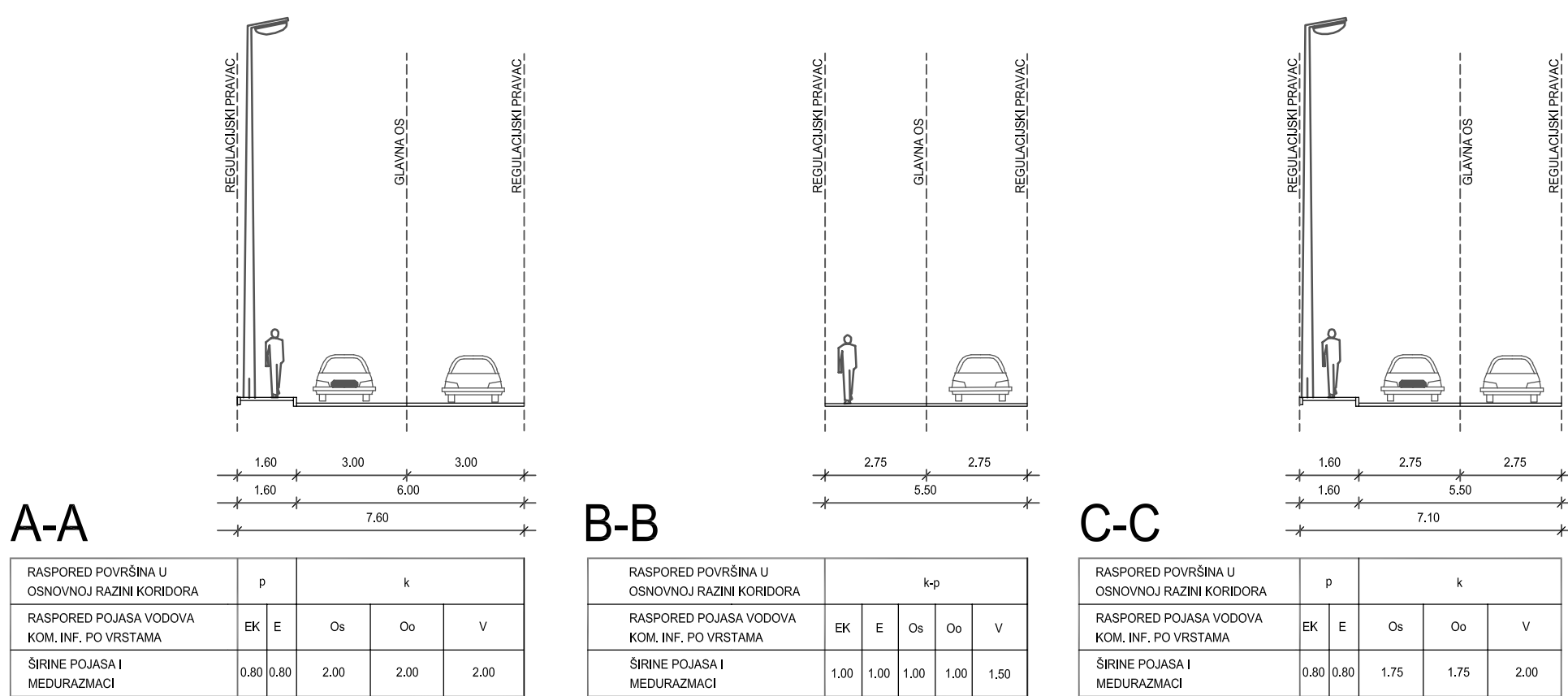



KARAKTERISTIČNI PRESJEK ŠETNICE



Poprečni presjek ulica s načelnim rasporedom pojaseva komunalne infrastrukture



Tumač planskog znakovlja



500 m² MJ 1:2 000

Županija: DUBROVAČKO NERETVANSKA ŽUPANIJA
Općina: OPĆINA BLATO
Naziv prostornog plana: URBANISTIČKI PLAN UREĐENJA BRISTVA - PRIGRADICA - ŽUKOVA

Naziv kartografskog prikaza: PROMETNA, ULIČNA I KOMUNALNA INFRASTRUKTURNA MREŽA
VODNOGOSPODARSKI SUSTAV

Broj kartografskog prikaza: 2.4.c Mjerilo kartografskog prikaza: 1:2000

Odluka općinskog vijeća Općine Blato o izradi: Odluka općinskog vijeća Općine Blato o donošenju plana: Službeni glasnik 2/08 Službeni glasnik 12/10

Javna rasprava objavljena: Javni uvid osuđan: 2. listopada 2009. u Slobodnoj Dalmaciji 12. kolovoza 2010. u Slobodnoj Dalmaciji

Pečat tijela odgovornog za provođenje javne rasprave: Odgovorna osoba za provođenje javne rasprave: Načelnik Općine

Ivo Gavrančić, prof.

Suglasnost na plan prema Zakonu o prostornom uređenju i Izgradnji (Narodne novine br. 78/07 i 38/09): urbr: 531-06-10-3 klasa: 350-02/10-13/75 datum: 7. listopada 2010.

Pravna osoba koja je izradila plan: URBANISTIČKI ZAVOD GRADA ZAGREBA d.o.o. ZAGREB, Britanski trg 12

Pečat pravne osobe koja je izradila plan: Odgovorna osoba: LUKA ŠULENTIĆ, mag.ing.arch.

Voditelj izrade plana: LUKA ŠULENTIĆ, mag.ing.arch.

Stručni tim u izradi plana: 1. LUKA ŠULENTIĆ, mag.ing.arch. 5. ANA RAJČEVIĆ, dipl.ing.mat. 2. IVAN KAPOVIĆ, mag.ing.arch. 6. MATIJA MIHELIĆ, građ.tehničar 3. HRVOJE JAMNICKI, dipl.ing.građ. 7. ANDREJA ŠUGAR, mag.ing.aedif. 4. MAJA VIDEK PAVLOVIĆ, mag.ing.arch.

Pečat Općinskog vijeća: Predsjednik Općinskog vijeća: ŽELIMIR BOSNIĆ, mr.ph.

Istovjetnost ovog plana s izvornikom ovjerava: Pečat nadležnog tijela: IME, PREZIME, POTPIS