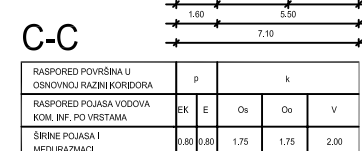
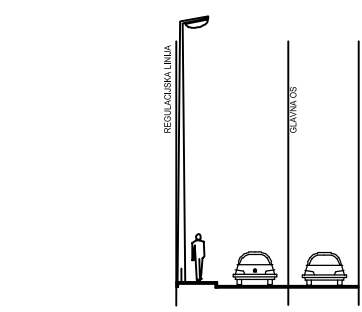


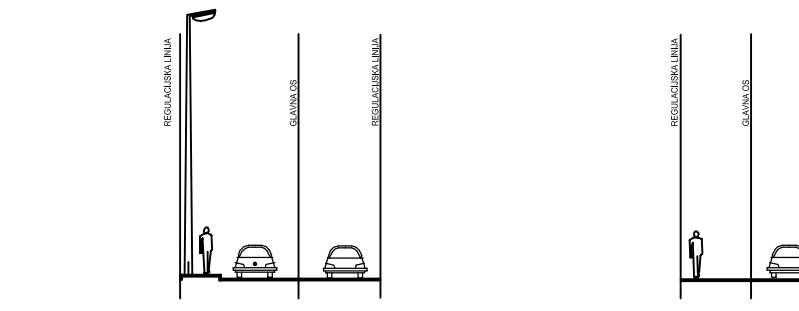
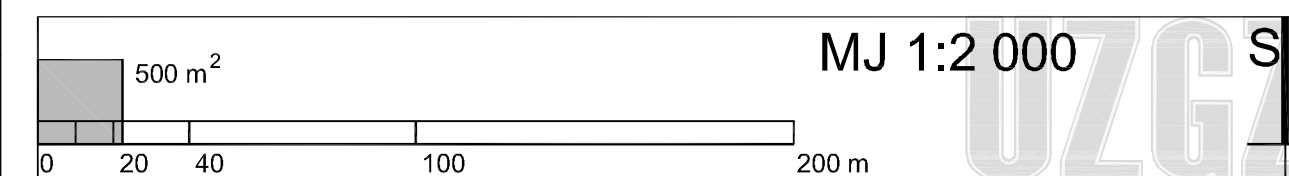


ZAŠTIĆENO OBALNO PODRUČJE 100 m OD OBALNE CRTE



k	kolnik
p	pješak
O _O	oborinska odvodnja
O _S	sanitarna odvodnja
V	vodoopskrba
EK	elektroničke komunikacije
E	elektroenergetski kabel i javna rasvjeta



Županija: DUBROVAČKO NERETVANSKA ŽUPANIJA	
Općina: OPĆINA BLATO	
Naziv prostornog plana: URBANISTIČKI PLAN UREĐENJA POTIRNA	
Naziv kartografskog prikaza: KORIŠTENJE I NAMJENA POVRŠINA	
Broj kartografskog prikaza:	1. Mjenilo kartografskog prikaza: 1:2000
Odluka općinskog vijeća Općine Blato o izradi: Službeni glasnik 2/08	Odluka općinskog vijeća Općine Blato o donošenju plana: Službeni glasnik 4/11
Javna rasprava: 1. lipnja 2010. u Slobodnoj Dalmaciji 18. listopada 2010. u Slobodnoj Dalmaciji	Javni uvid održan: od 7. lipnja do 9. srpnja 2010. od 25. listopada do 8. studenog 2010.
Pečat tijela odgovornog za provođenje javne rasprave:	Odgovorna osoba za provođenje javne rasprave: Načelnik Općine _____ IVO GAVRANIĆ, prof.
Suglasnost na plan prema Zakonu o prostornom uređenju i izgradnji (Narodne novine br. 76/07,38/09 i 55/11): Klasa: 350-02/11-13/85 Ur.broj: 531-06-11-04 Datum: 19. srpnja 2011.	
Pravna osoba koja je izradila plan:	URBANISTIČKI ZAVOD GRADA ZAGREBA d.o.o. ZAGREB, Britanski trg 12
Pečat pravne osobe koja je izradila plan:	Odgovorna osoba: _____ LUKA ŠULENTIĆ, mag.ing.arch.
Voditelj izrade plana:	_____ LUKA ŠULENTIĆ, mag.ing.arch.
Stručni tim u izradi plana: 1. LUKA ŠULENTIĆ, mag.ing.arch. 2. IVAN KAPOVIĆ, mag.ing.arch. 3. HRVOJE JAMNICKI, dipl.ing.grad.	4. MAJA VIDEK PAVLOVIĆ, mag.ing.arch. 5. ANA RAJČEVIĆ, dipl.ing.mat. 6. ANDREJA ŠUGAR, mag.ing.aedif. 7. MATIJA MIHELIĆ, građ.tehničar 8. PETAR CIGETIĆ, ing.grad
Pečat Općinskog vijeća:	Predsjednik Općinskog vijeća: _____ ŽELIMIR BOSNIĆ, mr.ph.
Istovjetnost ovog plana s Izvornikom ovjerava:	Pečat nadležnog tijela:
_____ IME, PREZIME, POTPIS	