



STRATEGIJA RAZVOJA OPĆINE BLATO ZA RAZDOBLJE 2015. – 2020.



Agencija za razvoj Varaždinske županije
Varaždin County Development Agency

*Agencija za razvoj Varaždinske županije - AZRA d.o.o.
Adresa: Kratka 1, 42200 Varaždin
Telefon: +385 42 422 200
Fax: +385 42 422 208
Web: www.azra.hr
E-mail: info@azra.hr*

SADRŽAJ

1.	ZNAČAJKE PODRUČJA	6
1.1.	Zemljopisne, prirodne i kulturne značajke	6
1.1.1.	Veličina i osnovne prostorne značajke	6
1.1.2.	Geomorfološke značajke	7
1.1.3.	Prirodna baština	9
1.1.4.	Kulturno-povijesna i tradicijska baština	11
1.2.	Kvaliteta života i stanje infrastrukture	13
1.2.1.	Prometna infrastruktura.....	13
1.2.2.	Telekomunikacijska infrastruktura	14
1.2.3.	Opskrba električnom energijom.....	15
1.2.4.	Vodoopskrba, odvodnja i pročišćavanje otpadnih voda	15
1.2.5.	Gospodarenje otpadom	16
1.2.6.	Poslovna infrastruktura	17
1.2.7.	Društvena infrastruktura	17
1.3.	Gospodarstvo	17
1.3.1.	Gospodarske značajke	17
1.3.2.	Zapošljavanje	23
1.3.3.	Poljoprivreda	24
1.3.4.	Lovno gospodarstvo	27
1.3.5.	Turizam	28
1.4.	Demografske i socijalne značajke.....	29
1.4.1.	Obrazovanje.....	32
1.4.2.	Zdravstvo i socijalna skrb.....	33
1.4.3.	Kultura, sport i civilno društvo	33
1.4.4.	Upravljanje razvojem.....	34
2.	SWOT ANALIZA OPĆINE BLATO	35
3.	VIZIJA RAZVOJA OPĆINE BLATO.....	39
4.	STRATEŠKI CILJEVI RAZVOJA	40
5.	OPIS MJERA ZA POSTIZANJE CILJEVA	44
6.	USKLAĐIVANJE CILJEVA SA STRATEŠKIM DOKUMENTIMA.....	52
7.	AKCIJSKI PLAN.....	57
	PRILOG 1 – Popis planiranih projekata Općine Blato 2015. – 2020. godine	67

POPIS TABLICA

Tablica 1: Osnovni statistički podaci o Općini Blato.....	7
Tablica 2: Zaštićena nepokretna povijesno - kulturna baština (materijalna).....	12
Tablica 3: Osnovni financijski rezultati poduzetnika Općine Blato (iznosi u tisućama kn)	18
Tablica 4: Struktura gospodarstva u 2013. godini po djelatnostima	20
Tablica 5: Izvoz i uvoz 2011. i 2012. u tisućama kuna.....	21
Tablica 6: Nezaposlene osobe prema kvalifikaciji i spolu	23
Tablica 7: Struktura poljoprivrednog zemljišta po namjeni (ha).....	24
Tablica 8: Poljoprivredne površine Općine Blato prema vrsti uporabe i vlasništvu (ha).....	25
Tablica 9: Prikaz načina korištenja parcela (ha) prijavljenih u ARKOD-u	25
Tablica 10: Poljoprivredne površine pod kulturama prema zatraženim potporama iz baze jedinstvenih zahtjeva za 2014. godinu na području Općine Blato.....	26
Tablica 11: Proizvodnja grožđa i vina	26
Tablica 12: Struktura stočarske proizvodnje.....	27
Tablica 13: Broj poljoprivrednih proizvođača prema vrsti poljoprivrednog gospodarstva upisanih u Upisnik poljoprivrednih gospodarstava.....	27
Tablica 14: Dolasci i noćenja turista u općini Blato.....	28
Tablica 15: Stanovništvo prema starosti i spolu	30
Tablica 16: Stanovništvo staro 15 i više godina prema spolu i završenoj školi.....	31
Tablica 17: Kućanstva prema veličini i broju članova na području Općine Blato.....	31
Tablica 18: Obrazovna infrastruktura Općine Blato.....	32
Tablica 19: Razvojni ciljevi, prioriteti i mjere	43
Tablica 20: Opis mjera.....	44
Tablica 21: Usklađenost s nadređenim strateškim dokumentima.....	53
Tablica 22: Akcijski plan Općine Blato za 2015. godinu	58
Tablica 23: Akcijski plan Općine Blato za 2016. i 2017. godinu	62

POPIS SLIKA

Slika 1: Položaj Općine Blato u Dubrovačko - neretvanskoj županiji	7
Slika 2: Područja Ekološke mreže NATURA 2000 na području Općine Blato	11

POPIS GRAFIKONA

Grafikon 1: Količina sakupljenog otpada u 2014. godini.....	16
Grafikon 2: Broj obrtnika Općine Blato u 2014. godini	22
Grafikon 3: Dinamika kretanja broja stanovnika od 1991. -2011.	29

UVODNA RIJEČ NAČELNIKA

Poštovani sumještani,

Pred vama je strateški i razvojni dokument Općine Blato u kojem je sadržano trenutno stanje u svim razvojnim segmentima općine te vizija strategije koja omogućuje definiranje razvojnih potreba i projekata koji će društveno gospodarski razvoj podići na višu razinu.

Strategija je usmjerena na dugoročne ciljeve, mjere i aktivnosti u gospodarstvu, obrazovanju, zdravstvu, kulturi, turizmu, sportu, prometnoj, energetske i komunalnoj infrastrukturi, ekologiji i ostalim elementima razvoja.

U izradi ovog dokumenta sudjelovali su članovi partnerskog odbora koji predstavljaju javni, privatni i civilni sektor Općine Blato, koji su svojim stavovima, prijedlozima i primjedbama dali svoj doprinos razvojnom usmjerenju općine.

Moramo biti svjesni da izrada strategije neće riješiti postojeće probleme i izazove pred kojima se nalazimo, ali će nam služiti kao podloga za učinkovitije korištenje sredstava iz EU fondova, iza čega moraju stajati zajednički naponi i timski rad što je preduvjet uspješnosti budućeg razvoja.

Ostvarenje ovih ciljeva omogućuje bolje korištenje lokalnog potencijala, a samim time razvoj konkurentskog gospodarstva, rasta zaposlenosti i kvalitetnijeg načina života.

Na svima nama je da se usmjerimo na realizaciju projekata u domeni naše struke, znanja i mogućnosti za dobrobit naše općine i njenih stanovnika.

Načelnik
Ante Šeparović, dipl.ing.

1. ZNAČAJKE PODRUČJA

1.1. Zemljopisne, prirodne i kulturne značajke

1.1.1. Veličina i osnovne prostorne značajke

Općina Blato smještena je u jugozapadnom dijelu Dubrovačko - neretvanske županije. Nalazi se na otoku Korčuli¹. Na zapadu graniči s Općinom Velom Lukom, na sjeveru morskom granicom sa Splitsko-dalmatinskom županijom, na istoku s Gradom Korčulom i Općinom Smokvicom, a s južne strane Općinom Lastovo. Prometno geografski položaj je povoljan jer je smještena na pomorskom razvojnom vезnom pravcu Split – Dubrovnik na jadranskoj razvojnoj okosnici. Kao objekt koji će Općinu i cijeli otok Korčulu dugoročno približiti kopnu je najava izgradnje Pelješkog mosta.

Područje Općine prostire se na 66, 57 km², što čini 3,73% ukupne površine Županije (1.782,49 km²).

Općina Blato administrativno se dijeli na 2 naselja: Blato i Potirna.

Središte Općine je naselje Blato. Prosječna veličina naselja prema broju stanovnika iznosi 1.796,5 stanovnika po naselju.

Prema Popisu stanovništva 2011. godine, Općina Blato ima 3.593 stanovnika, što čini 2,93% ukupnog stanovništva Dubrovačko - neretvanske županije (122.568). Od dva naselja, naselje Blato ima 3.570 stanovnika, a Potirna 23 stanovnika. Gustoća naseljenosti na području Općine iznosi 53,97 st/km², što je manje od gustoće stanovništva na razini Županije koja iznosi 68,76 st/km².

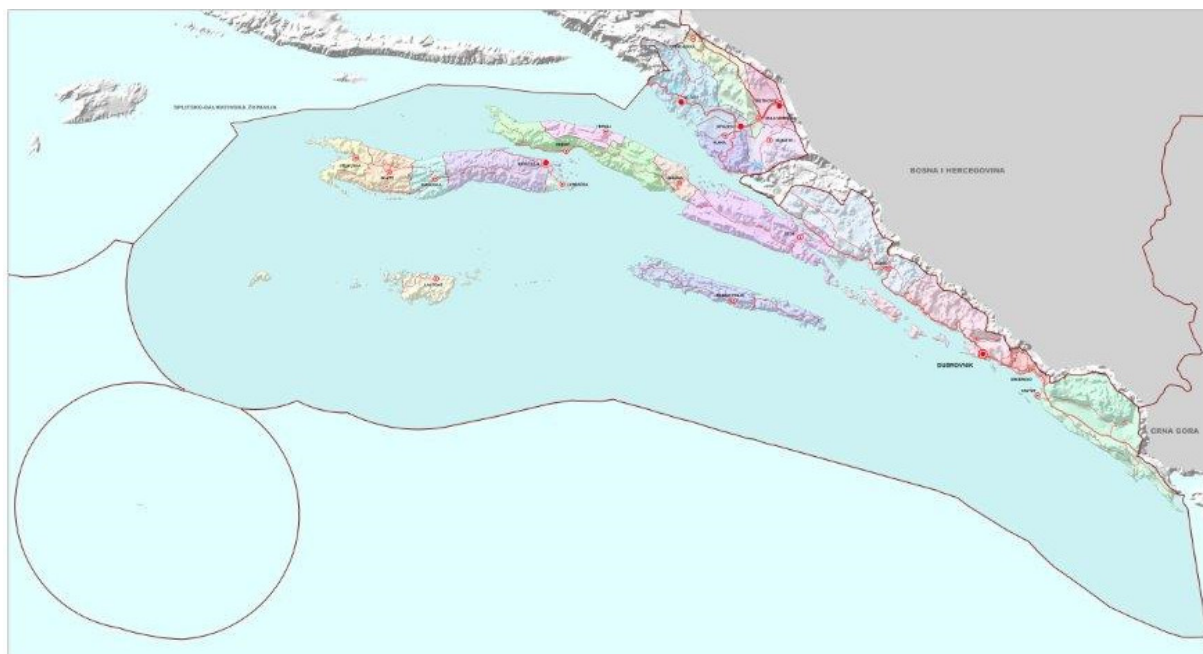
¹ Otok Korčula pripada skupini južno-dalmatinskih otoka, izduženog je oblika i položen u smjeru istok-zapad kao produžetak poluotoka Pelješca prema pučini u dužini 47,7 km, prosječne širine 5,8 km i ukupne površine 275,73 km². Od poluotoka Pelješca otok dijeli i povezuje Pelješki kanal širok 1.270 m, a od otoka Lastova na jugu, dijeli ga Lastovski kanal prosječne širine 16 km. Na sjeveru je Korčulanski kanal koji otok dijeli od otoka Hvara širine 15 km.

Tablica 1: Osnovni statistički podaci o Općini Blato

Općina	Površina (km ²)	Stanovništvo 2011.	Gustoća naseljenosti 2011. (broj st/km ²)
Blato	66,57	3.593	53,97

Izvor: DZS, popis stanovništva 2011., interno JLS

Položaj Općine Blato u Dubrovačko - neretvanskoj županiji prikazan je na Slici 1.

Slika 1: Položaj Općine Blato u Dubrovačko - neretvanskoj županiji

Izvor: <http://www.dnz.hr/pplan2010/kartogrami/kartogram2.jpg>

1.1.2. Geomorfološke značajke

Područje Općine čine središnji prostor otoka - Blatsko polje te obalni dio (sjeverna obala Spiliška – Črnja Luka – Prigradica – Rasohe – Lovornik te južna obala Slitina – Grdača – Karbuni – Grščica – Prižba – Vinačac) s otočićima ispred južne obale: Trstenik, V. Pržnjak, M. Pržnjak, Lukovac, Zvirinovik, Obljak, Kosor, Stupa, Crklica, Sridnjak, Vrhovnjak i Otočac te manji broj hridi. Pored Blatskog polja na području općine se nalaze i manja polja (Morkan,

Zvirinovica, Bršćanovica, Potirna, Sitnica). Najveća visinska kota iznosi 393 m/nm (Petrov vrh).

Područje je sastavljeno od rudistih vapnenaca i dolomita. Iznad dolomita i vapnenaca nalaze se naslage: crvenice, konglomerata, breša i pijeska. Dok je dolomitno tlo cjelovitije i donekle nepropusno uz mjestimično zadržavanje vode u lokvama, vapnenci su ispresijecani brojnim procjepima, jamama, škrapama, rasjedima i dijaklazama te propuštaju vodu. Od tla prevladava crljenica, ponegdje ima i kremenog pijeska, dok je Blatsko polje prekriveno pjeskovitom ilovačom.

Za Općinu Blato utvrđena je zona maksimalnog seizmičkog intenziteta VII stupnja po MCS skali.

Na području Općine nema površinskih vodotoka, izuzev za jakih kiša kada nastaju snažne, ali kratkotrajne bujice. Sva površinska voda od fliša teče u podzemlje i sistemom odvojenih kanala cirkulira znatno niže od razine mora, s kojim se miješa i čini manje ili više boćate vode. Voda koja se od kiše akumulira u podzemlju Blatskog polja koristi se putem dvadesetak crpnih bunara.

More se odlikuje izrazitom čistoćom, bistrinom i prozirnošću te predstavlja značajni prirodni resurs za razvoj turizma, ribarstva, marikulture i drugih pomorskih aktivnosti. More, kao značajan prirodni resurs, nije u potpunosti valorizirano.

Obalni pojas područja Općine Blato karakterizira razvedenija i strmija južna obala i manje razvedena i blaža sjeverna obala. Obala s južne i sjeverne strane u znatnoj je mjeri izgrađena i to na način da pojedini objekti zalaze u pojas pomorskog dobra. Ostali neizgrađeni dijelovi su obala u prirodnom obliku, ali pretežno kamenita obala bez pješčanih plaža. Uz more ne postoji duž obalna pješačka komunikacija, a u području izgrađene obale otežano je korištenje obale kao javnog dobra.

Šume zauzimaju 4.333,00 ha, što je 64,59% ukupne površine. U državnom vlasništvu je 552,48 ha šuma, dok privatne šume zauzimaju 2.797,0 ha, što ukupno iznosi 3.349,48 ha. Razliku od 983,52 ha od ukupne površine pod šumama čine zapuštene poljoprivredne površine obrasle alepskim borom i makijom. Šumama u vlasništvu Republike Hrvatske gospodare Hrvatske šume d.o.o. Zagreb, Uprava šuma Podružnica Split, Šumarija Korčula – Blato, a za šume u vlasništvu privatnih osoba nadležno je Ministarstvo poljoprivrede, Savjetodavna služba za privatne šume posjednike. Šumske zajednice zastupljene na području Općine Blato su:

mješovita šuma alepskog bora i crnike te čista, vazdazelena šuma i makija hrasta crnike s mirtom. Prema načinu gospodarenja sastojine, kojima gospodare Hrvatske šume d.o.o. Zagreb, UŠP Split, Šumarija Korčula – Blato, su jednodobne i raznodobne, a prema namjeni su gospodarske i zaštitne. Na sjevernoj obali prevladava makija s mjestimičnim šumama alepskog bora, dok s južne strane prevladavaju šume alepskog bora i makija presječene obrađenim udolinama. Šume na području Općine Blato razvrstavaju se u I., II. i III. stupanj ugroženosti od požara. Za zaštitu šuma i šumskog zemljišta od požara zadužene su Hrvatske šume d.o.o. Zagreb, UŠP Split, Šumarija Korčula – Blato i DVD Blato. Opće korisne funkcije šuma su usluge šuma, utjecaji šuma, koristi od šuma, vrijednosti koje šume pružaju čovjeku, zajednici, okolišu i prirodi te zdravstvena² i hidrološka funkcija šuma³. Šume su prepoznate kao važan dio privlačnosti ukupnog turističkog proizvoda te predstavljaju potencijal za odmor i rekreativne aktivnosti.

Područje Općine Blato nalazi se u mediteranskoj semiaridnoj klimatskoj zoni koja je karakteristična po dugim, suhim i vrućim ljetima te kratkim, blagim i vlažnim zimama. Na ovom području ima oko 2.671 sunčanih sati u godini što uzrokuje visoke vrijednosti srednjih temperatura. Temperature zraka relativno su visoke tijekom cijele godine. Sve mjesečne temperature sredine su iznad temeljne temperature od 6°C. Srednja godišnja temperatura je oko 16,6°C. Režim padalina je tipično mediteranski s maksimumom krajem jeseni i početkom zime i minimumom u mjesecu srpnju. Male količine padalina u proljetnim i ljetnim mjesecima (od travnja do kolovoza padne svega 22% ukupnih padalina) i velike količine u zimskom mjesecima (od prosinca do ožujka padne 45% ukupnih padalina) umanjuju vrijednost padalina jer su najmanje u mjesecima vegetacije. Prevladavaju vjetrovi iz smjera zapada (maestral) i jugoistoka (jugo), dok je udio bure manji.

1.1.3. Prirodna baština

Na području Općine Blato, temeljem Zakona o zaštiti prirode, nema zakonom zaštićenih prirodnih vrijednosti – zaštićenih područja.

² Stvaranje kisika i vezanje ugljičnog dioksida te akumuliranje štetnih plinova i prašine u urbanim prostorima

³ Šume utječu na pročišćivanje zraka od onečišćenja, kvalitetu vode za piće, na postupno slijevanje vode, sprečavaju eroziju i bujice, klizanje zemljišta i akumuliraju poplavne vode te su najveći prirodni pročišćivači vode na kopnenom dijelu Zemlje. Lišće i grane stabla u šumi ublažavaju nepovoljan učinak štetnog UV zračenja na zdravlje ljudi, smanjenje klimatskih ekstrema te stvaraju mikroklimatske uvjete na način da povećavaju vlagu, smanjuju ekstremne temperature i osiguravaju blagu cirkulaciju zraka.

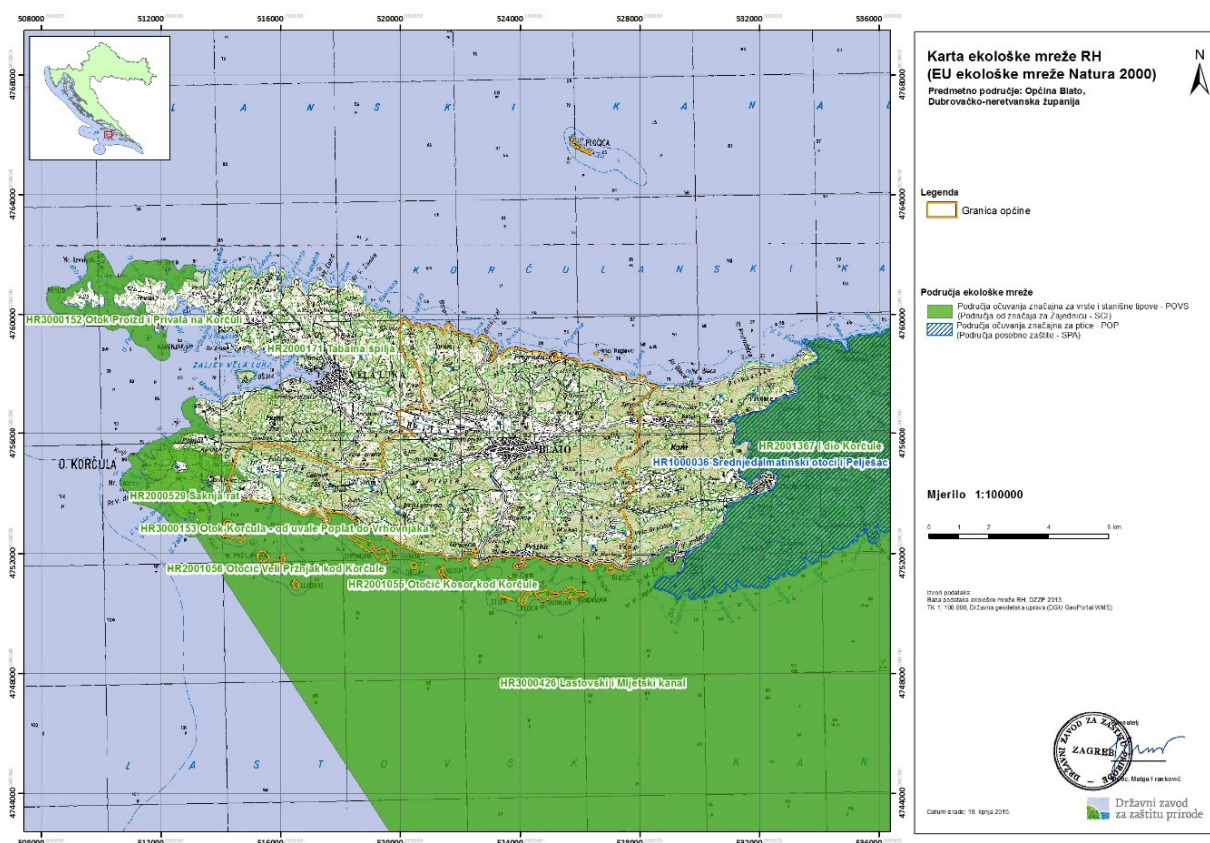
Postoje vrijedni prirodni predjeli koji se štite Prostornim planom:

- potez akvatorija uz obalu s južne strane Općine i sjeverozapadni dio Općine Blato
- otočići: Trstenik, Veliki i Mali Pržnjak, Zvirinovik, Obljak, Kosor, Stupa, Crklica, Sridnjak, Vrhovnjak i Otočac
- poluotok Prišćapac
- poluotok Ratak
- potez uvale Dance – Gršćica
- potez uvale Žalić – uvale Veli Zaglav
- drvodred lipa Zlinje koji se proteže čitavom glavnom ulicom (1 km)
- gradski park sjeverne padine Malog Učjaka
- Zlinje – zelena površina u središtu naselja vegetacija
- čempresi na novom groblju

Na području Općine Blato nalaze se područja Ekološke mreže NATURA 2000:

- Lastovski i Mljetski kanal HR3000426 - POVS
- Otočić Kosor kod Korčule HR2001055 - POVS
- Otočić Veli Pržnjak kod Korčule HR2001056 - POVS
- Otok Korčula – od uvale Poplat do Vrhovnjaka HR3000153 - POVS
- Šaknja rat HR2000529 - POVS

Slika 2: Područja Ekološke mreže NATURA 2000 na području Općine Blato



Izvor: Državni zavod za zaštitu prirode, 2015.

1.1.4. Kulturno-povijesna i tradicijska baština

Općina Blato bogata je brojnim zaštićenim kulturnim dobrima, od kojih se posebno ističu spomenici graditeljstva, brojni kašteli, kuće i crkve, arheološko nalazište Kopila s ostacima helenističke nekropole, arheološko nalazište s ostacima *ville rustice*, ostaci novovjekovnog brodoloma kod otočića Otočac, ruralno-urbana cjelina Loža te svjetionik Pločice. Od zaštićene pokretne povijesno - kulturne baštine (materijalne) treba istaknuti crkveni inventar i predmete – posebno inventar crkve sv. Lucije, crkve Svih Svetih, korska sjedala crkve Svih Svetih, oltarna pala Bogorodica s Kristom, sv. Rokom i Vidom te od etnografskih predmeta Zbirku Barilo. Isto tako, od nematerijalne zaštićene kulturne baštine ističe se bogatstvo folklornog stvaralaštva u području plesa „Kumpanjija“ na otoku Korčuli. Kulturna baština predstavlja veliko bogatstvo i potencijal, koji je nedovoljno iskorišten, posebno u razvoju turizma.

U Blatu se nalazi Svetište blažene Marije Propetog Isusa Petković, u »Kući matici« družbe Kćeri Milosrđa TSR sv. Franje. U ovom samostanu bl. Marija Propetog utemeljila je istoimenu Družbu te je počela svoj redovnički život i djelovanje. Prostori svetišta nalaze se u prizemlju samostana ispod samostanske kapele »Krista Kralja«. Središnji prostor svetišta je kapela (kripta) bl. Marije Propetog, s ispovjedaonicom i sakristijom. Uz ove prostore, a vezano na zajednički ulazni trijem svetišta, nalazi se manji muzej posvećen životu i djelu Blaženice. Na ulazni trijem svetišta nastavlja se klaustar samostana iz kojeg je ujedno i glavni ulaz u sam samostan.

Tablica 2: Zaštićena nepokretna povijesno - kulturna baština (materijalna)

Zaštićena nepokretna povijesno-kulturna baština (materijalna)			
Kategorija zaštite	Naziv (kako je navedeno u prostornom planu JLS ili dr. važećim dokumentima)	Površina / u m ² ili km ²	Lokacija (kako je navedeno u prostornom planu JLS)
Ruralno - urbana cjelina (grad, selo, naselje ili njegov dio)	Loža		
Spomenik graditeljstva (građevina ili njezini dijelovi, te građevina s okolišem)	Kaštel Arneri Kaštel Petković, Kaštel Verzotti, Kuća Mirošević Kuća Vlatko – Rulo Crkva Gospe od Polja, Crkva sv. Jeronima, Crkva sv. Križa, Crkva sv. Kuzme i Damjana, Crkva sv. Lucije (sv. Trojstva), Crkva sv. Mihovila, Crkva Svih svetih		BLATO
Arheološki lokalitet (arheološko nalazište i arheološka zona, uključujući i podvodna nalazišta i zone)	- Arheološko nalazište Kopila s ostacima helenističke nekropole; - Arheološko nalazište s ostacima ville rustice Ostaci novovjekovnog brodoloma kod otočića Otočac		OPĆINA BLATO
Krajolik ili njegov dio koji sadrži povijesno karakteristične strukture, koje svjedoče o čovjekovoj nazočnosti u prostoru	Svjetionik Pločice		OPĆINA BLATO

Izvor: Općina Blato, Ministarstvo kulture, 2014.

1.2. Kvaliteta života i stanje infrastrukture

1.2.1. Prometna infrastruktura

Općina Blato zajedno s Općinom Vela Luka čini zapadno razvojno težište otoka te, kao i cijeli otok Korčula, nije prometno izolirana obzirom da se nalazi na spoju splitske i dubrovačke regije te neretvanske subregije, odnosno u blizini gradova Splita i Dubrovnika koji su nositelji regionalnog razvitka. Obzirom da je spomenutom jadranskom okosnicom prirodno povezana i preko poluotoka Pelješac, ima bolje uvjete razvitka od ostalih jadranskih otoka. Najvažniji prometni pravci na području općine su Blato – Vela Luka preko kojeg je Općina povezana sa Splitom te Blato – Korčula koji povezuje otok s Dubrovnikom. Područjem Općine Blato prolazi državna cesta⁴ D 118 Vela Luka – Smokvica - Korčula dužinom od 8,8 km, dvije županijske ceste (ŽC 6222, ŽC 6223) koje se Općinom protežu u dužini od 16,1 km te lokalne ceste u dužini od 34 km. Ukupna dužina ostalih cesta na području Općine je 26,7 km. Na mrežu javnih cesta nadovezuje se sustav nerazvrstanih cesta u dužini od 26,7 km (asfaltirano 51%), koji pridonosi dobroj povezanosti naselja unutar područja Općine.

Prometna signalizacija je u skladu s propisima i zakonima, a prometna mreža infrastrukturno u vrlo dobrom stanju pa možemo reći da je stanje županijskih i lokalnih cesta na području Općine na zadovoljavajućoj razini jer su sve javne ceste asfaltirane, no standard održavanja ne prati potrebe. Naime, potrebna je rekonstrukcija i uređenje spojnih cesta, ulica te mjesnih i protupožarnih puteva.

Aktivnom odmoru na području Općine pridonose i brojne biciklističke te pješačke staze. Naime, u Općini se nalazi preko 140 km obilježenih biciklističkih staza⁵ te preko 40 km pješačkih staza⁶.

Javni prijevoz putnika na području Općine Blato obavlja poduzeće Autotrans d.o.o. Rijeka. Na području Općine nalazi se 1 autobusno stajalište i promet se odvija na 24 autobusnih linija dnevno, a povezanost između naselja zadovoljava potrebe stanovništva. Uz javni prijevoz, usluge u lokalnom prijevozu obavlja i taxi služba.

⁴ Prometnica ima izvedenu obilaznicu naselja Blato

⁵ Uređeno i označeno je 6 biciklističkih staza (Zlatno doba, Ekvator, Izvor života, Staza maslina, Toscana, Belvedere)

⁶ Uređeno i označeno 6 pješačkih staza (Lungo mare, Belvedere, Tragom povijesti, Sudbinska luka, Korčula na dlanu, Put blažene M.Petković)

Pomorski promet na području Općine Blato odvija se pomoću luka otvorenih za javni promet putnika (Prigradica, Bristva, Gršćica, V. Prižba) te luka posebne namjene (Bristva, Privezišta). Morska luka otvorena za javni promet je lokalnog gospodarskog značaja. Operativna obala ove luke namijenjena je za privez turističkih, teretnih i putničkih brodova, s time da nema nijednu redovnu brodsku ili trajektnu liniju. Ostali dio luka u Prigradici i Gršćici, koristi se kao dio luke posebne namjene – lučica domicilnog stanovništva. Morska luka posebne namjene Bristva županijskog je značaja, odnosno industrijska luka. Koristi se isključivo za prihvata i otpremu roba i sirovina za potrebe pogona tvornice Radež. Općinskim akvatorijem prolazi unutarnji plovni put koji omogućava dostupnost svim dijelovima obale te povezuje naselja s ostalim morskim lukama. Prometnu povezanost Općine sa susjednim otocima potrebno je poboljšati uvođenjem novih brzih brodskih linija (katamaranima).

Zračni promet za potrebe Općine Blato odvija se putem helidroma smještenog na rubnom dijelu Blatskog polja. Od rujna 2015. godine s ciljem boljeg povezivanja otoka Korčule s kopnom, kako u ekonomskom tako i u turističkom smislu, započeli su i letovi hidroavionima prema Splitu do kojeg se može iz Vela Luke.

1.2.2. Telekomunikacijska infrastruktura

Poštanski promet na području Općine organizira i obavlja „Hrvatska pošta“ d.d.. Obzirom da su poštanski uredi organizirani samo u naseljima Blato i Prižba (sezonski poštanski ured), potrebe korisnika nisu zadovoljene te je potrebna modernizacija poštanskog sustava.

Telekomunikacijski promet na području Općine obavlja više operatera⁷, a dobra pokrivenost fiksnom i mobilnom mrežom omogućuje i spajanje računala na internetsku mrežu. Ukupna pokrivenost internetom je 90 %, a karakterizira ju spora brzina prijenosa podataka. Na području Općine instalirane su 23 govornice te 2.176 telefonskih priključaka, od toga ih je uključeno 1.526 (70,1%). Iako je izgrađenost telekomunikacijske mreže zadovoljavajuća, potrebna je rekonstrukcija i proširenje mjesne telefonske mreže. Rekonstrukciju je potrebno napraviti u smislu zamjene zračnih priključaka podzemnim te uvođenja novih usluga i tehnologija, kao i dodatno investiranje u širokopojasnu infrastrukturu, a proširenje izvršiti prema svim područjima gdje je nedovoljni kapacitet.

⁷ T-com, Optima, Vip, Tele 2

1.2.3. Opskrba električnom energijom

Distributer za obavljanje djelatnosti **električne energije** za područje Općine Blato je Elektrojug Dubrovnik – Pogonski ured Blato, a sustav opskrbe električnom energijom obuhvaća prijenosna i transformatorska postrojenja. Područje Općine napaja se električnom energijom preko trafostanice 110/35 kV (1), trafostanice 35/10 kV (1) i trafostanice 10/0,4 kV (35) koje su ujedno i osnovni elektroprijenosni objekti koji osiguravaju stabilnost elektroopskrbe zapadnog dijela otoka.

Područje Općine nije u potpunosti pokriveno sustavom električne energije (95%). Da bi se osigurala kvalitetna distribucija električne energije, potrebne su rekonstrukcije na mreži i trafostanicama, osobito na TS 110/35 Blato koja je zastarjela i nedovoljnog kapaciteta pa je uz rekonstrukciju potrebno i povećanje instalirane snage.

Područje Općine obiluje potencijalima za korištenje **obnovljivih izvora energije** (sunce, more, vjetar...), ali se isti ne koriste dovoljno već samo na privatnim kućama kao termopaneli i fotonaponske elektrane.

1.2.4. Vodoopskrba, odvodnja i pročišćavanje otpadnih voda

Opskrba vodom Općine Blato obavlja se iz vlastitih izvora čije ishodište su bunari u Blatskom polju. Mreža vodoopskrbnih cjevovoda i hidranata izvedena je na većem dijelu Općine. Prema posljednjim podacima, godišnja potrošnja pitke vode iznosi 424.081,00 m³. Kako bi se zadovoljile potrebe stanovništva za vodom kada su sušne godine u vršnim ljetnim opterećenjima, na vodoopskrbni sustav Blata priključit će se magistralni vodoopskrbni sustav otoka Korčule koji se vodom opskrbljuje iz regionalnog cjevovoda Neretva – Pelješac – Korčula – Lastovo. Za vodoopkrbu Općine Blato zaduženo je javno poduzeće „Vodovod“ Blato.

Sustava odvodnje i pročišćavanja otpadnih voda vrši se putem kanalizacijskih sustava s djelomičnim pročišćavanjem i kratkim ispustima (ugostiteljski objekti) te ispuštanjem otpadnih voda u obalno more ili u sabirne i septičke jame koje se prazne prema potrebi te propusne septičke jame čiji sadržaj odlazi nekontrolirano u podzemlje. Obzirom da nedostatak istog predstavlja glavni infrastrukturni problem Općine te s ciljem zaštite podzemnih voda i mora, Općina Blato krenula je u izgradnju kanalizacijske mreže te uređaja za pročišćavanje otpadnih

voda i podmorskih ispusta. Do sada je riješena prva faza kanalizacijskog sustava Blato – sjeverna obala odnosno izgrađen je centralni kolektor i dva pročišćivača od blatskog polja do mora u uvali Bristva. Na to će se nadovezati mjesna mreža koja će se graditi u četiri faze, a prva faza mreže Vela strana istok u Blatu je izgrađena i ima uporabnu dozvolu.

1.2.5. Gospodarenje otpadom

Za djelatnost prikupljanja i odvoza **komunalnog otpada** na području Općine Blato zaduženo je poduzeće „EKO“ d.o.o. Blato, a sav otpad trenutno se odvozi na neuređeno odlagalište „Sitnica“ koje je privremenog karaktera te ga je potrebno sanirati otvaranjem novog, uređenog odlagališta. Isto tako, problem predstavlja i velik broj divljih odlagališta koja je potrebno sanirati. Sustavom organiziranog prikupljanja otpada obuhvaćao je cijelo područje Općine, a uveden je i sustav odvojenog prikupljanja. Na području Općine Blato, na kraju 2014. godine sakupljeno je 1.300,00 tona miješanog komunalnog otpada, 70,00 tona glomaznog otpada te 20 tona ambalaže od papira i kartona.

Grafikon 1: Količina sakupljenog otpada u 2014. godini



Izvor: Blato, 2014.

1.2.6. Poslovna infrastruktura

Veliki potencijal za gospodarski razvoj ima Poduzetnička zona „Krtinja“, ukupne površine 5,2 ha. Zona je još pretežito neizgrađena, a namijenjena je poslovnim, proizvodnim, prerađivačkim, trgovačkim, servisnim, skladišnim, komunalnim djelatnostima i njima pratećim sadržajima. Svrha osnivanja Poduzetničke zone „Krtinja“ je poticanje razvoja poduzetništva kao pokretačke snage lokalnog održivog gospodarskog razvoja – povećanje broja gospodarskih subjekata, poboljšanje poslovnih rezultata i konkurentnosti poduzetnika, porast zaposlenosti te povećanje udjela proizvodnje i usluga u ukupnom gospodarstvu općine Blata. Uz poslovnu zonu „Krtinja“ na području općine Blato smještene su i proizvodno industrijska zona „Radež“, poslovno komunalno servisna zona „Elektra“ i proizvodno industrijska zona i teretna pomorska luka „Bristva“.

1.2.7. Društvena infrastruktura

Objekti društvene infrastrukture u Općini Blato zastupljeni su u velikom broju, posebno objekti namijenjeni kulturnim djelatnostima. Na području općine postoji dom kulture, ustanova u kulturi Blatski fižuli, osnovana 2008. godine, s ciljem povezivanja svih udruga i ustanova u kulturi i koordiniranja kulturnim manifestacijama koje se organiziraju na području Općine Blato, zatim knjižnica i sportska dvorana. Dobra mreža objekata društvene infrastrukture doprinosi razvoju društvenih aktivnosti i lokalne zajednice te povećava dostupnost usluga i mogućnosti za građane te djelatnost civilnog društva.

1.3. Gospodarstvo

1.3.1. Gospodarske značajke

Prema Izvješću o stanju gospodarstva na području općine Blato kao najveće snage blatskog gospodarstva ističu se poljoprivreda, turizam i industrija. Iako se velika važnost daje poljoprivredi (maslinarstvo, vinogradarstvo) i turizmu kao potencijalnim nositeljima gospodarstva Blata, industrija zahvaljujući brodograđevnom poduzeću Radež d.d. još uvijek ima dominantnu ulogu u gospodarstvu što se očituje u broju zaposlenih i u ukupnom prihodu. Općina Blato provodi poticajne mjere za gospodarski razvitak Općine, koje su u njihovoj nadležnosti i to slijedećim provedbenim mjerama:

- Program poticanja zapošljavanja
- Program subvencioniranja kamata na poduzetničke kredite
- Potpore u obogaćivanju turističke ponude
- Ostali poticaji u gospodarstvu (*poticanje osnivanja novih proizvodnih projekata, program sufinanciranja nabave sadnog materijala, nagrada najuspješnijem poduzetniku, financiranje lokalne akcijske grupe*)

Na temelju izračuna Ministarstva regionalnog razvoja i fondova EU, općina Blato nalazi se u III. skupini s indeksom razvijenosti⁸ od 93,86 %. Dubrovačko neretvanska županija prema klasifikaciji županija nalazi se također u III. skupini s indeksom razvijenosti koji iznosi 120,84%.

U sljedećim tablicama dati je prikaz stanja gospodarstva Općine Blato.

Tablica 3: Osnovni financijski rezultati poduzetnika Općine Blato (iznosi u tisućama kn)

Rbr.	POKAZATELJ / GODINE	2012.	2013.	Indeks	Udjel Općine u županiji (%)
1.	Br. pravnih osoba	74	76	102,7	2
2.	Broj zaposlenih	705	701	99,4	2
3.	Ukupan prihod	172.402	184.413	106,4	2
4.	Dobit tekuće godine	2.078	4.443	213,8	0,5
5.	Gubitak tekuće godine	6.738	2.291	34,0	0,4
6.	Poslovni rezultat (neto)	-4.660	2.153		

Izvor: FINA, Osnovni financijski rezultati poduzetnika RH po gradovima i općinama., 2014.

Na području općine Blato ukupno su zaposlene 701 pravna osoba⁹, što predstavlja tek 3% ukupno zaposlenih u pravnim osobama u Dubrovačko - neretvanskoj županiji.

Prema podacima Hrvatskog zavoda za mirovinsko osiguranje, ukupan broj zaposlenih u pravnim osobama na dan 30.06.2015. godine iznosi 1.236 osoba, odnosno osiguranika¹⁰.

⁸ Indeks razvijenosti izračunava se na temelju stope nezaposlenosti, dohotka po stanovniku, proračunskih prihoda jedinica lokalne, odnosno područne (regionalne) samouprave po stanovniku, općega kretanja stanovništva, stope obrazovanosti; Uredba o indeksu razvijenosti NN br. 63/10 i 158/13

⁹ Statistikom FINA – e obuhvaćene su poduzetnici bez banaka, osiguravajućih društva, obrtnika, neprofitnih i budžetskih organizacija.

¹⁰ Osiguranici u kategorijama: Radnici kod pravnih osoba, Radnici kod fizičkih osoba, Obrtnici, Poljoprivrednici

Poduzetnici su ostvarili ukupne prihode u iznosu od 184.413.000,00 kuna, što je za 6,5% više nego prethodne godine. Poduzetnici su u 2013. godini poslovali s pozitivnim poslovnim rezultatom, odnosno dobiti od 2.153.000,00 kuna, za razliku od prethodne godine gdje je ostvaren neto gubitak od 4.660.000,00 kuna.

Tablica 4: Struktura gospodarstva u 2013. godini po djelatnostima

DJELATNOSTI	BROJ TVRTKI				UKUPNI PRIHODI (u HRK)				BROJ ZAPOSLENIH			
	MALO	SREDNJE	VELIKO	UKUPNO	MALO	SREDNJE	VELIKO	UKUPNO	MALO	SREDNJE	VELIKO	UKUPNO
A) POLJOPRIVREDA, ŠUMARSTVO I RIBARSTVO	1	0	0	1	38.467.725	0	0	38.467.725	116	0	0	116
C) PRERAĐIVAČKA INDUSTRIJA	7	1	0	8	14.994.502	68.673.028	0	83.667.530	46	321	0	367
E) OPSKRBA VODOM; UKLANJANJE OTPADNIH VODA, GOSPODARENJE OTPADOM TE DJELATNOSTI SANACIJE OKOLIŠA	2	0	0	2	12.389.708	0	0	12.389.708	50	0	0	50
F) GRAĐEVINARSTVO	8	0	0	8	15.388.558	0	0	15.388.558	39	0	0	39
G) TRGOVINA NA VELIKO I NA MALO; POPRAVAK MOTORNIH VOZILA I MOTOCIKALA	14	0	0	14	15.443.147	0	0	15.443.147	20	0	0	20
H) PRIJEVOZ I SKLADIŠTENJE	1	0	0	1	479.369.000	0	0	479.369.000	2	0	0	2
I) DJELATNOSTI PRUŽANJA SMJEŠTAJA TE PRIPREME I USLUŽIVANJA HRANE	10	0	0	10	1.665.243	0	0	1.665.243	4	0	0	4
J) INFORMACIJE I KOMUNIKACIJE	1	0	0	1	369.571.000	0	0	369.571.000	3	0	0	3
L) POSLOVANJE NEKRETNINAMA	17	0	0	17	2.353.620	0	0	2.353.620	11	0	0	11
M) STRUČNE, ZNANSTVENE I TEHNIČKE DJELATNOSTI	5	0	0	5	3.044.467	0	0	3.044.467	17	0	0	17
N) ADMINISTRATIVNE I POMOĆNE USLUŽNE DJELATNOSTI	3	0	0	3	1.599.410	0	0	1.599.410	2	0	0	2
UKUPNO	69	1	0	70	954.286.380	68.673.028	0	1.022.959.408	310	321	0	631

Izvor: HGK, Osnovni financijski rezultati poduzetnika Općine Blato., 2014.

Promatrano prema područjima djelatnosti na ukupne rezultate poslovanja poduzetnika općine Blato, dominantan je utjecaj u poslovanju nekretnina (17 tvrtki), trgovini na veliko i malo (14 tvrtki) te djelatnosti pružanja smještaja, pripreme i usluživanja hrane (10 tvrtki), dok je utjecaj ostalih djelatnosti mali.

Najviše zaposlenih, njih 367 u području prerađivačke industrije i 116 osoba u području poljoprivrede.

Sve djelatnosti ostvarile su pozitivan financijski rezultat.

Tablica 5: Izvoz i uvoz 2011. i 2012. u tisućama kuna

JLS	IZVOZ			UVOZ		
	I.-XII. 2011.	I.-XII. 2012.	Indeksi I.-XII. 2012./ I.-XII. 2011.	I.-XII. 2011.	I.-XII. 2012.	Indeksi I.-XII. 2012./ I.-XII. 2011.
Općina Blato	4.258	4.537	106,6	5.566	3.344	60,1
Dubrovačko - neretvanska županija	33.114	23.491	71,1	53.435	69.906	131,4
Republika Hrvatska	71.234.060	72.380.725	101,6	121.036.155	121.899.363	100,7

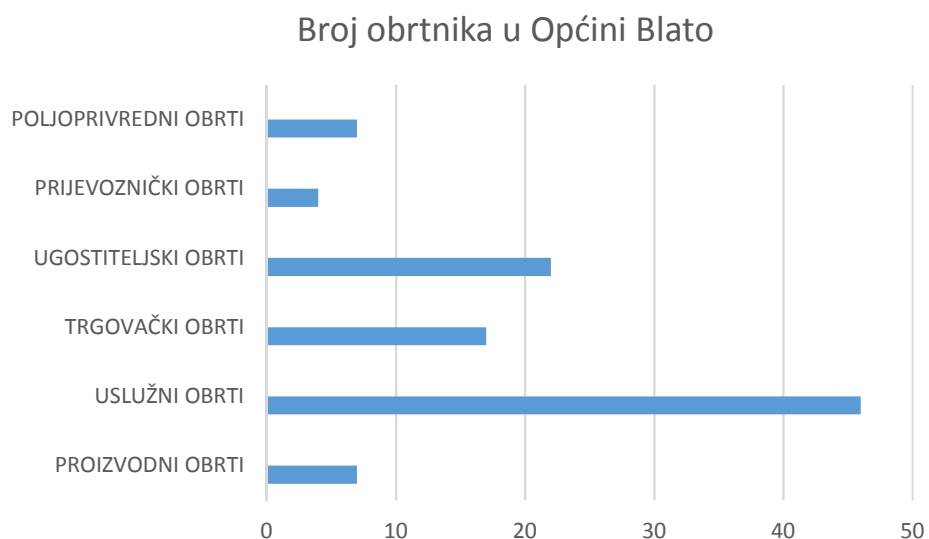
Izvor: Hrvatska gospodarska komora Dubrovačko – neretvanske županije, 2015.

Prema zadnjim raspoloživim podacima Državnog zavoda za statistiku, u 2012. godini poduzetnici Općine Blato sudjelovali su s manje od 1% u ukupnom izvozu i uvozu Dubrovačko - neretvanske županije. Ukupan izvoz zabilježen je u iznosu od 4,5 milijuna kuna te uvoz s 3,3 milijuna kuna. U odnosu na 2011. godinu, ostvaren je manji uvoz te veći izvoz.

Na području Općine Blato jače je razvijeno obrtništvo od malog i srednjeg poduzetništva. Prema podacima Obrtnog registra, na dan 31.12.2014. godine bilo je ukupno 103 obrta koji se obavljaju tijekom cijele godine. Najvećim dijelom prevladavaju muški vlasnici obrta (73%). U fazi mirovanja trenutno se nalazi 1 obrt.

Iz Grafikona 2 je vidljivo da su na području Općine Blato najviše zastupljeni uslužni¹¹ (38%) i ugostiteljski obrti (22%).

Grafikon 2: Broj obrtnika Općine Blato u 2014. godini



Izvor: Obrtnička komora Dubrovačko – neretvanske županije,; HOK 2015.

¹¹ U uslužne obrte obuhvaćeni su sljedeći obrti s područja Općine Blato: graditeljstvo (11), frizeri, kozmetičari, njega tijela (7) i ostale uslužne djelatnosti (28).

1.3.2. Zapošljavanje

Od 3593 stanovnika (prema popisu iz 2011. godine) Općine Blato, 30. rujna 2014. godine, njih 1494 je registrirano kao radno sposobno, od čega je 1293 zaposleno, dok ih se 201 nalazi na Zavodu za zapošljavanje.¹² Prema bazi podataka Hrvatskog zavoda za zapošljavanje, na području općine Blato 2014. godine bilo je prosječno nezaposleno ukupno 2284 osobe, od čega 1440 žena (63%) te 844 muškaraca (37%). Detaljan pregled prema razini obrazovanja i spolu prikazan je u sljedećoj tablici.

Tablica 6: Nezaposlene osobe prema kvalifikaciji i spolu

JLS	Ukupno			Bez škole i nezavršena osnovna škola			Osnovna škola			SŠ zanimanja do 3 god.i škola za KV i VKV radnike i SŠ u trajanju od 4 i više godina			Prvi stupanj fakulteta, stručni studij i viša škola			Fakulteti, akademije, magisterij, doktorat		
	Uk	M	Ž	Uk	M	Ž	Uk	M	Ž	Uk	M	Ž	Uk	M	Ž	Uk	M	Ž
BLATO	2284	844	1440	9	1	8	361	130	231	1626	630	996	145	34	111	143	49	94
Dubrovačko - neretvanska županija	95412	42277	53135	927	305	622	12972	5440	7532	66001	30984	35017	6705	2664	4041	8807	2884	5923

Izvor: Hrvatski zavod za zapošljavanje, Statistička baza podataka, 2015.

¹² Izvješće o realizaciji programa poticanja gospodarskog razvitka Općine Blato za 2014. godinu

Na području općine Blato, najveći broj nezaposlenih osoba su osobe sa srednjoškolskim obrazovanjem do 3 godine, koje čine 71,2% ukupnog broja nezaposlenih u Općini. Postotak je nešto viši nego u Dubrovačko – neretvanskoj županiji, gdje osobe sa srednjoškolskim obrazovanjem čine 69,2% od ukupnog broja nezaposlenih.

1.3.3. Poljoprivreda

Poljoprivreda je nisko zastupljena, veći dio poljodjelstva odvija se kao «drugo» zanimanje kroz obiteljska gospodarstva. Od poljoprivrednih kultura koje su značajnije zastupljene prevladavaju masline i vinova loza. Od povrtnih kultura najviše se uzgaja krumpir, kelj-kupus i crveni luk.

Prema Popisu poljoprivrede 2003. godine, od ukupne površine Općine (66,57 km²) na raspoložive površine poljoprivrednog zemljišta otpada 7,85 km², odnosno 11,79%. U svrhu poljoprivredne proizvodnje koristi se 3,99 km², što je 50,83% od ukupno raspoložive površine poljoprivrednog zemljišta, odnosno 5,99% od ukupne površine Općine.

Tablica 7: Struktura poljoprivrednog zemljišta po namjeni (ha)

Ukupno korišteno poljoprivredno zemljište (ha)	orance i vrtovi	povrtnjaci	livade	pašnjaci	voćnjaci	vinogradi	rasadnici i košaračka vrba
398,91	6,05	9,11	1,07	11,9	286,66	83,97	0,15
%	1,52	2,28	0,27	2,98	71,86	21,05	0,01

Izvor: DZS, Popis poljoprivrede 2003.

Najviše površine zauzimaju voćnjaci s 286,66 ha, odnosno 71,86% i vinogradi s 83,97 ha, odnosno 21,05%, što je vidljivo u Tablici 7.

Prema podacima Agencije za plaćanja u poljoprivredi, ribarstvu i ruralnom razvoju (APPRRR), obradiva površina zauzima ukupno 513,96 ha, od čega pašnjaci zauzimaju 199,68 ha, odnosno 38,85%, maslinici 1,07 ha, odnosno 0,21%, oranice zauzimaju 115,41 ha, odnosno 22,46%, voćnjaci 127,62 ha, odnosno 24,83%, vinogradi 69,11 ha, odnosno 13,45%, dok ostalo zemljište zauzima 1,07 ha, odnosno 0,21% obradive površine.

Tablica 8: Poljoprivredne površine Općine Blato prema vrsti uporabe i vlasništvu (ha)

Poljoprivredne površine						
Ukupno	Maslinik	Pašnjaci	Oranica	Voćnjak	Vinograd	Ostalo zemljište
513,96	1,07	199,68	115,41	127,62	69,11	1,07

Izvor: APPRRR, 2014.

Prema podacima APPRRR-a, najčešći način korištenja parcela (prijavljenih u ARKOD-u) su voćnjaci na 1.337 parcela, pašnjaci na 1.310 parcela, oranice na 1.262 parcela te vinogradi na 732 parcele. Ukupno se za poljoprivrednu proizvodnju koristi 513,96 ha, na ukupno 4.669 parcela.

Tablica 9: Prikaz načina korištenja parcela (ha) prijavljenih u ARKOD-u

Vrsta korištenja	Broj parcela	Površina (ha)
Oranica	1.262	115,41
Maslinik	5	1,07
Pašnjak	1.310	199,68
Vinograd	732	69,11
Voćne vrste	1.337	127,62
Ostalo zemljište	23	1,07
Ukupno	4.669	513,96

Izvor: APPRRR, 2014.

Prosječna veličina proizvodnih parcela iznosi 0,11 ha. Prosječan broj katastarskih čestica po poljoprivrednom gospodarstvu iznosi 11,17 katastarske čestice. Na temelju rezultata upisa poljoprivrednih gospodarstva u ARKOD, vidljivo je da je proizvodnja otežana radi usitnjenosti površina te disperzije proizvodnih parcela.

Tablica 10: Poljoprivredne površine pod kulturama prema zatraženim potporama iz baze jedinstvenih zahtjeva za 2014. godinu na području Općine Blato

Kultura	Površina (ha)
krški pašnjak	0,05
krumpir	0,52
livade	0,54
mahune	0,16
maslina	323,07
matičnjak loznih plemki	0,14
matičnjak loznih podloga	2,52
miješani nasad povrća	10,83
miješani nasad voćnih vrsta	4,09
ostale voćne vrste	0,48
ostalo povrće	0,97
plemenita vinova loza	78,78
salata	0,55

Izvor: APPRRR, baza jedinstvenih zahtjeva za 2014. godinu ISAP

Prema podacima APPRRR-a, iz baze jedinstvenih zahtjeva za 2014. godinu ISAP, obzirom na zatraženu potporu, prema površini najzastupljenija je maslina na 323,07 ha površine te plemenita vinova loza na 78,78 ha.

U 2014. godini proizvelo se 1.206,3 t grožđa, odnosno 8.410,34 hl vina.

Tablica 11: Proizvodnja grožđa i vina

	Proizvodnja grožđa (t)	Proizvodnja vina (hl)
Općina Blato	1.206,3	8.410,34

Izvor: APPRRR, 2014.

Prema podacima iz Popisa poljoprivrede 2003. godine, u strukturi stočarske proizvodnje najviše je bio zastupljen uzgoj peradi s 1.172 jedinice, zatim uzgoj kunića s 172 jedinice, ovaca s 89 jedinki i koza s 82 jedinice.

Tablica 12: Struktura stočarske proizvodnje

Godina	Broj peradi	Broj svinja	Broj kunića	Broj goveda	Broj koza	Broj ovaca
2003.	1172	2	172	2	82	89
2014.	15			10		30

Izvor: DZS, Popis poljoprivrede 2003.; Hrvatska poljoprivredna agencija, 2014.

Iz Tablice 12 vidljiv je pad stočarske proizvodnje u odnosu na 2003. godinu. Najviše je zastupljen uzgoj ovaca sa 30 jedinki¹³.

Tablica 13: Broj poljoprivrednih proizvođača prema vrsti poljoprivrednog gospodarstva upisanih u Upisnik poljoprivrednih gospodarstava

Vrsta poljoprivrednog gospodarstva	Broj
Obiteljsko gospodarstvo	454
Trgovačko društvo	2
Zadruga	2
Ukupno	458

Izvor: APPRRR, 2014.

U Upisnik poljoprivrednih gospodarstava ukupno je upisano 458 poljoprivrednih gospodarstava, od čega su 454 obiteljska gospodarstva (OPG) koji su zapravo nositelji poljoprivredne proizvodnje (Tablica 13).

1.3.4. Lovno gospodarstvo

Na području Općine nalazi se Zajedničko lovište XIX/10 „Blato“ površine 6.298 ha, ustanovljeno Odlukom Županijske skupštine Dubrovačko – neretvanske županije. Glavne vrste divljači u lovištu su: muflon, divlja svinja, zec, fazan, šljuka, golub i prepelica.

¹³ Nepoznat je broj svinja, kunića i koza

1.3.5. Turizam

Prema pravilniku o proglašavanju turističkih općina i gradova¹⁴, Općina Blato i sve njene uvale svrstane su B razred, a naselje Potirna u D razred.

Svojom raznovrsnom turističkom ponudom, čistim morem, gastronomijom, manifestacijama te kulturnim i povijesnim spomenicima, čine općinu Blato jednom od omiljenih turističkih destinacija. Blaga klima i osebujna priroda omogućuju aktivan i raznovrstan odmor, a tome pridonosi oko 140 km biciklističkih staza te preko 40-ak kilometara pješačkih staza i šetnica. Također, Općina Blato bogata je ponudom agroturizma u kojem domaćini nude prirodnu hranu spravlenu na tradicionalan način i poslužuju u autentičnom ambijentu.

Od dodatnih turističkih sadržaja ističu se jedrenje, ronjenje, etnografska zbirka Barilo, svetište i muzej blažene Marije Petković i dr.

Ipak, s druge strane naglašena je visoka sezonalnost, opterećenost infrastrukture, onečišćenje i prometna zakrčenost. Problem sezonalnosti očituje se i u broju zaposlenih u turističkom sektoru koji uzrokuju velik protok radnika koji se izmjenjuje svake godine, što stvara gospodarsku nestabilnost i negativan učinak na mlade te svoju priliku za stalnim poslom vide u odlasku s otoka.

Turistička aktivnost koncentrirana je u ljetnom razdoblju zbog specifičnosti smještajne ponude i nedostatka pratećih sadržaja. Zbog nepostojanja smještajnih kapaciteta u hotelima, smještaj je najvećim dijelom organiziran u turističkim apartmanima /sobama (1 784 ležajeva), aparthotelima (171 + 22 pp) te u 3 kampa (72 mjesta).

Tablica 14: Dolasci i noćenja turista u općini Blato

GODINA	Dolasci			Noćenja		
	ukupno	domaći	strani	ukupno	domaći	strani
2012.	13.395	743	12.652	131.928	7.383	124.545
2013.	14.493	745	13.748	141.238	6.951	134.287
2014.	15.547	884	14.663	150.019	7.826	142.193

¹⁴ Pravilnik o proglašavanju turističkih općina i gradova i o razvrstavanju naselja u turističke razrede (NN 122/09, 9/10, 61/10, 82/10, 36/11, 89/11, 146/11, 141/12, 144/12, 38/13, 153/13); vidjeti i Pravilnik o kriterijima za razvrstavanje naselja u turističke razrede (NN 92/09).

2015. ¹⁵	16.369	839	15.530	159.554	8.478	151.076
---------------------	--------	-----	--------	---------	-------	---------

Izvor: Turistička zajednica Općine Blato, 2015.

U posljednje četiri godine povećan je broj dolazaka (18%), kao i broj noćenja turista (17%). Kod dolazaka i noćenja prevladavaju pretežito strani turisti.

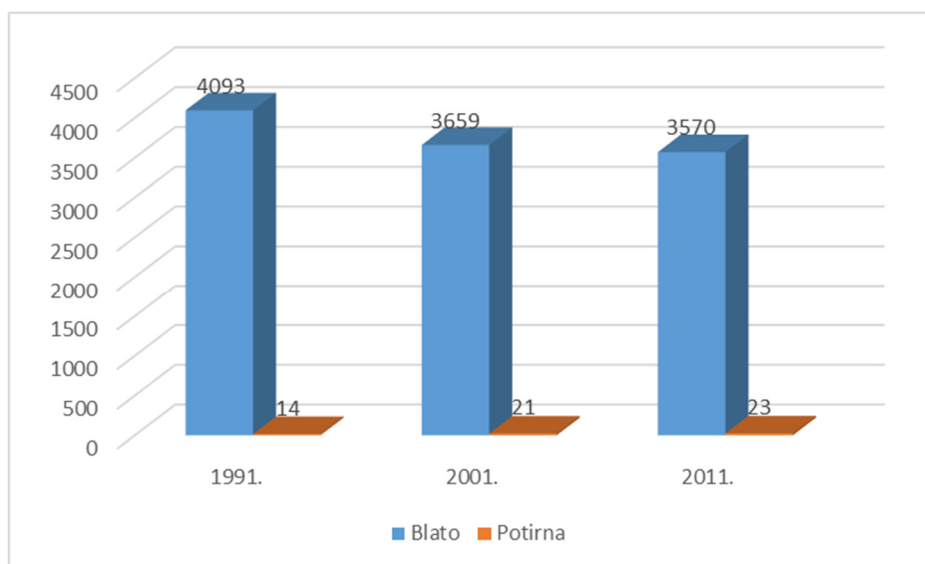
Od stranih gostiju, najviše dolazaka (95%) i noćenja (95%) u 2014. godini ostvarili su gosti iz Njemačke, zatim iz Italije i Slovenije, dok nešto manje gosti iz Austrije, Češke i ostalih zemalja.

1.4. Demografske i socijalne značajke

U razdoblju od 1991. do 2011. godine ukupni se broj stanovnika smanjio za 514 osoba, odnosno 12,52%. U razdoblju od 1991. do 2001. bilježi se pad broja stanovnika za 10,40%, a od 2001. do 2011. zamjetan je pad broja stanovnika za 2,36%. U posljednjih 20 godina, zabilježen je konstantan rast broja stanovnika u naselju Potirna.

Konstantan pad broja stanovnika u posljednjih 20 godina bilježi naselje Blato. Dinamika kretanja broja stanovnika u razdoblju od 1991.-2011. godine vidljiva je iz Grafikona 4.

Grafikon 3: Dinamika kretanja broja stanovnika od 1991. -2011.



Izvor: DZS, *Naselja i stanovništvo RH 1857. – 2001., Popis stanovništva 2001. i 2011.*

¹⁵ Podaci se odnose na period 1.1. do 30.09.2015.

Vitalni indeks, odnosno broj živorođenih na 100 umrlih, za Općinu Blato u 2013. godini iznosio je 70,5. Vitalni indeks jedan je od pokazatelja negativnih demografskih trendova, odnosno smanjenja broja stanovnika i ruralne depopulacije područja te posljedica negativnog prirodnog prirasta (-13) koji karakterizira i cijelu Dubrovačko - neretvansku županiju.¹⁶

Prema Popisu stanovništva 2011. godine, udio stanovnika mlađih od 20 godina (738 stanovnika) iznosi 20,54%, udio stanovnika starosti između 20 i 60 godina (1.821) iznosi 50,68%, dok udio stanovnika od 60 i više godina (1.034) iznosi 28,78%. U strukturi stanovništva po spolu, žene (52,74%) su nešto zastupljenije od muškaraca (47,26%) u ukupnom broju stanovnika.

Tablica 15: Stanovništvo prema starosti i spolu

Spol	Ukupno	Starost		
		0-19	20-59	60 i više
sv.	3.593	738	1.821	1.034
m	1.698	352	909	437
ž	1.895	386	912	597

Izvor: DZS, Popis stanovništva 2011.

U odnosu na 2001. godinu, broj stanovnika mlađih od 20 godina (870) smanjio se za 132 stanovnika, broj stanovnika između 20 i 59 godina (1.864) smanjio se za 43, dok se broj stanovnika od 60 i više godina (945) povećao za 89 stanovnika. Indeks starenja iznosi 140,12%, dok je prema podacima iz 2001. godine iznosio 108,62%, što ukazuje na starenje populacije.

Podaci iz Popisa stanovništva 2011. godine prema školskoj spremi stanovništva starijeg od 15 godina ukazuju da je:

- bez školske spreme bilo 1,70% osoba,
- nepotpuno osnovno obrazovanje imalo 8,58% osoba,
- neki stupanj obrazovanja (osnovno, srednje, više i visoko) imalo 89,52% osoba (najbrojniji su oni sa srednjoškolskim obrazovanjem),
- doktorat znanosti imala 1 osoba.

Podaci su prikazani u Tablici 16.

¹⁶ Državni zavod za statistiku, Priopćenje, broj 7.1.1., od 22. srpnja 2014. godine

Tablica 16: Stanovništvo staro 15 i više godina prema spolu i završenoj školi

Spol	Ukupno	Bez škole	Nezavršena osnovna škola	Osnovna škola	Srednja škola	Visoko obrazovanje		Nepoznato
						Svega	Doktorat znanosti	
sv.	3.053	52	262	737	1.621	375	1	6
m	1.444	14	80	300	872	174	1	4
ž	1.609	38	182	437	749	201	-	2

Izvor: DZS, Popis stanovništva 2011.

Postotak stanovništva bez školske spreme se smanjio u odnosu na 2001. godinu kada je iznosio 3,83% te povećao postotak stanovništva s nekim stupnjem obrazovanja kada je iznosio 88,50%. Prema nacionalnosti, 97,83% stanovnika su Hrvati (3.515), 1,28% stanovnika su pripadnici nacionalnih manjina (46), 0,19% (7) je pripadnik ostalih narodnosti, dok se ostali nisu izjasnili. Prema popisu stanovništva iz 2011. godine, Općina Blato broji 1.162 kućanstva, što je u odnosu na Popis stanovništva iz 2001.g. povećanje broja kućanstava, kada je bilo ukupno 1.109 kućanstava. Pretežno su to kućanstva s 2 člana (26,59%), 4 člana (19,10%) i 3 člana (17,73%), dok samačka kućanstva čine 20,05%. Broj samačkih kućanstava se povećao u odnosu na 2001. godinu, kada su činila 16,95%. Prosječna veličina kućanstva iznosi 2,98 člana.

Tablica 17: Kućanstva prema veličini i broju članova na području Općine Blato

	Ukupno	Broj članova kućanstava										
		1	2	3	4	5	6	7	8	9	10	11 i više
Broj kućanstava	1.162	233	309	206	222	102	53	25	6	3	2	1
Broj osoba	3.466	233	618	618	888	510	318	175	48	27	20	11

Izvor: DZS, Popis stanovništva 2011.

Udio broja kućanstava u Općini Blato u ukupnom broju kućanstava u Dubrovačko-neretvanskoj županiji iznosi 2,79%.

1.4.1. Obrazovanje

U Općini Blato od predškolskih ustanova djeluju javni Dječji vrtić Blato i privatni Dječji vrtić „Marija Petković“ koje ukupno pohađa 126 djece. Postotak sufinanciranja programa predškolskog odgoja za oba vrtića od strane Općine je isti te iznosi 70%. U vrtiću su organizirani jaslička skupina, redoviti 5-satni program, program javnih potreba (predškola, program za djecu s teškoćama) i sigurnosno-zaštitni i preventivni program.

Problemi koji se javljaju u javnom vrtiću su nedostatak asistenta za djecu s posebnim potrebama, visina usluga vrtića, potreba izgradnje novog dječjeg vrtića prema Državnom pedagoškom standardu, nedostatak dječjeg igrališta sa svim popratnim sadržajima, nabavka didaktičkog materijala, zastupljenost stručnih suradnika, kao i nedostatak zdravstvenog voditelja, a slični problemi javljaju se i u Dječjem vrtiću „Marije Petković“.

Od obrazovnih institucija u Općini djeluju Osnovna škola Blato i Srednja škola Blato. Osnovnu školu je u školskoj godini 2013./2014. pohađalo 273 učenika, organizirana je jednosmjenska nastava, za učenike putnike organizirano je sufinanciranje prijevoza, dok program produženog boravka nije organiziran. Srednju školu pohađa 175 djece. Srednja škola Blato školuje učenike u zanimanjima: opća gimnazija, računalni tehničar za strojarstvo, komercijalist, strojobravar, automehaničar, vodoinstalater, prodavač frizer, krojač, elektromehaničar, elektroinstalater i zidar.

Uz redovno obrazovanje, škola provodi i obrazovanje odraslih za sva navedena zanimanja.

Tablica 18: Obrazovna infrastruktura Općine Blato

Osnovna / područna škola									
Naziv škole	Broj učenika (2013 / 2014)	Broj učenika s teškoćama u razvoju	Broj učenika putnika	Sufinanciranje prijevoza učenika (da/ne)	Broj učitelja	Broj stručnih suradnika	Program produženog boravka (da/ne)	Broj pomoćnika u nastavi	Jednosmjenska nastava (da/ne)
OŠ BLATO	273	8	38	DA	35	3	NE	4	DA

Izvor: Općina Blato, 2014..

Učenici najvećim dijelom visokoškolsko obrazovanje nastavljaju u gradovima, Splitu, Dubrovniku, Zagrebu i Zadru.

1.4.2. Zdravstvo i socijalna skrb

U Općini Blato registrirano je ukupno 3.507 zdravstveno osiguranih osoba.

Zdravstvenu djelatnost u okviru Dom zdravlja dr. Ante Franulović – PJ Blato na području Općine obavljaju 3 tima opće/obiteljske medicine, 1 tim zdravstvene zaštite predškolske djece, 1 tim zdravstvene zaštite žena te 2 tima dentalne medicine. Ljekarničku djelatnost obavlja 1 ljekarna.

Brigu o korisnicima socijalne skrbi vodi Centar za socijalnu skrb Korčula. Osim za Općinu Blato, Centar obavlja djelatnost i za Grad Korčulu te Općine Vela Luka, Smokvica, Lumbarda, Orebić, Trpanj i Lastovo.

U općini postoji Dom za starije i nemoćne osobe „Majka Marija Petković“, koji u sklopu stalnog smještaja pruža usluge stanovanja, prehrane, održavanja osobne higijene, brige o zdravlju, njege, radnih aktivnosti i korištenja slobodnog vremena starijim i nemoćnim osobama. Kapacitet Doma omogućava smještaj 49 korisnika o kojima skrbi 22 zaposlenika.

1.4.3. Kultura, sport i civilno društvo

Na području Općine djeluju 22 udruge. Najviše udruga registrirano je u području sporta, kulture i umjetnosti, socijalnom području djelovanja, gospodarskoj, humanitarnoj i tehničkoj djelatnosti.

Kao značajne manifestacije, čiji su organizatori udruge, Općina i Ustanova u kulturi Blatski fižuli ističu se Tjedan Blata, FDK Omiš večer popularnih skladbi, Dani lumblije (u suradnji s TZ Blato), Blatsko ljeto i Božićno novogodišnji program Općine Blato.

Od 2015. godine Ustanova u kulturi Blatski fižuli organizira i obilježava Međunarodni dan muzeja s popratnim višednevnim programom.

Sportske udruge su organizatori brojnih sportskih aktivnosti, turnira i natjecanja, od kojih su najistaknutiji, nogometni turniri, gimnastičke revije, šahovski turniri, vaterpolo turniri, turniri u udičarenju te natjecanja u lovstvu. Kao najaktivniji sportski klubovi ističu se BŠK Zmaj, GU „Hrvatski sokol“, Šahovski klub Blato, VK „Tornado“, RD „Pagar“ i LU „Jastreb“.

Udruge se financiraju iz proračuna Općine, te je za 2014. godinu ukupno iz proračuna Općine Blato izdvojeno 970.322,00 kuna, zatim od donacija, članarina, ali i privlačenja sredstava iz europskih i nacionalnih fondova.

1.4.4. Upravljanje razvojem

Općina Blato zapošljava ukupno 13 osoba većinom visoke stručne spreme. Općina djeluje kroz Službu – Upravni odjel opće poslove, upravljanje općinskom imovinom i društvene djelatnosti, Upravni odjel za proračun, financije, gospodarstvo i pripremu projekata te Upravni odjel za komunalne djelatnosti, infrastrukturu, gospodarenje prostorom i zaštitu okoliša. U razdoblju od 2009. do 2014. godine Općina je sudjelovala u provođenju nekoliko značajnih projekata: od izgradnje kanalizacijskog sustava (IPARD, Mjera 301) te niza značajnih projekata sufinanciranih od strane ministarstava¹⁷, Županijske uprave za ceste te iz Fonda za zaštitu okoliša i energetske učinkovitost ukupne vrijednosti preko 50 milijuna kuna.

¹⁷ Ministarstvo mora, prometa i infrastrukture, Ministarstvo kulture, Ministarstvo regionalnog razvoja i fondova Europske unije

2. SWOT ANALIZA OPĆINE BLATO

SNAGE	SLABOSTI
<p>PRIRODNI RESURSI, OKOLIŠ I INFRASTRUKTURA</p> <ul style="list-style-type: none"> • Očuvani okoliš (vrijedna područja prirodnog krajobraza) • Izlaz na more s dvije strane otoka • 50% pokrivenost teritorija šumom s turističkim potencijalom • Čisto i bistro more • Razvedena obala • Bogatstvo bio raznolikosti • Područja ekološke mreže NATURA 2000 • Dobra prometna povezanost naselja (niz nerazvrstanih cesta, biciklističke i pješačke staze, unutarnji plovni put) • Sigurnost prometa – signalizacija u skladu s propisima i zakonima • Dobra pokrivenost telekomunikacijskom mrežom • Dobra pokrivenost elektroenergetskim sustavom • Potencijali za korištenje OIE • Vlastiti izvori pitke vode <p>GOSPODARSTVO</p> <ul style="list-style-type: none"> • Raspoloživ prostor za razvoj poduzetništva • Postojanje dugogodišnje tradicije znanja u djelatnosti brodogradnje • Provedba poticajnih mjera za gospodarski razvitak Općine • Tradicija u turizmu 	<p>PRIRODNI RESURSI, OKOLIŠ I INFRASTRUKTURA</p> <ul style="list-style-type: none"> • Nepovoljan geoprometni položaj (loša povezanost s kopnom) • Nema površinskih vodotokova • Otežano korištenje obale kao javnog dobra u području izgrađene obale • Neadekvatno raspolaganje poljoprivrednim zemljištem (usitnjenost površina poljoprivrednog zemljišta) • Neodgovarajuća zaštita prirodnih vrijednosti (nema zakonom zaštićenih dijelova prirode) • Nedostatak parkirnih mjesta, posebice problem u sezoni • Loše stanje cestovne infrastrukture (neuređene spojne ceste, ulice, mjesni i protupožarni putevi) • Nedostatak linija javnog prijevoza • Nedovoljna povezanost katamaranima sa susjednim otocima • Nedostatak poštanskih ureda • Loše stanje telekomunikacijske mreže • Loše stanje elektroenergetske mreže (zastarjele trafostanice, nedovoljnog kapaciteta) • Nedovoljno korištenje OIE • Dotrajala postojeća vodoopskrbna mreža • Divlja odlagališta (neuređeno odlagalište otpada) <p>GOSPODARSTVO</p> <ul style="list-style-type: none"> • Nedovoljno razvijena poduzetnička zona i aktivnosti za privlačenje poželjnih ulaganja • Poduzetnička zona pretežito male površine i nije prikladna za velike investitore

<ul style="list-style-type: none"> • Turističko prepoznavanje prirodno – kulturnih i povijesnih vrednota • Postojanje preduvjeta za intenzivniji razvoj poljoprivredne proizvodnje (voćarstva, maslinarstva, vinogradarstva, povrtlarstva, ekološke poljoprivredne proizvodnje) • Postojanje poljoprivrednih zadruga (2) 	<ul style="list-style-type: none"> • Visoki postotak nezaposlenosti ženske populacije • Niža kvaliteta smještajne ponude • Izraženo sezonsko poslovanje u glavnim gospodarskim sektorima • Nedostatak hotelskih smještajnih kapaciteta • Nema značajnijih nalazišta mineralnih sirovina • Poljoprivreda kao dopunska djelatnost • Nedovoljna iskorištenost kapaciteta u poljoprivredi (usitnjenost posjeda, neriješeni imovinsko-pravni odnosi)
<p>DRUŠTVENE DJELATNOSTI</p> <ul style="list-style-type: none"> • Bogatstvo kulturne baštine i folklornog stvaralaštva • Dobra mreža objekata društvene infrastrukture • Razvijena odgojno-obrazovna infrastruktura (dva vrtića, osnovna i srednja škola) • Organizirana jaslička skupina i dodatni programi u dječjem vrtiću • Sufinanciranje programa predškolskog odgoja • Organizirana jedno smjenska nastava i sufinanciranje prijevoza za učenike putnike u osnovnoj školi • Razvijena djelatnost civilnog društva • Održavanje brojnih manifestacija i sportskih aktivnosti 	<p>DRUŠTVENE DJELATNOSTI</p> <ul style="list-style-type: none"> • Nedostatak stručnih suradnika u predškolskim ustanovama • Nedostatna ulaganja u prostore i opremu dječjih vrtića te igrališta u predškolskim ustanovama
<p>LJUDSKI RESURSI I UPRAVLJANJE RAZVOJEM</p> <ul style="list-style-type: none"> • Povećan postotak stanovništva s nekim stupnjem obrazovanja • Smanjen postotak stanovništva bez školske spreme u odnosu na 2001. godinu 	<p>LJUDSKI RESURSI I UPRAVLJANJE RAZVOJEM</p> <ul style="list-style-type: none"> • Smanjenje broja stanovnika u posljednjih 20 godina • Starenje populacije (veći indeks starenja u odnosu na popis stanovništva 2001. godine, veći udio stanovnika od 60 i više godina nego stanovništva mlađeg od 20 godina)

MOGUĆNOSTI	PRIJETNJE
<p>PRIRODNI RESURSI, OKOLIŠ I INFRASTRUKTURA</p> <ul style="list-style-type: none"> • Zaštita prirodnih vrijednosti u smislu zakona • Modernizacija i izgradnja cestovne i komunalne infrastrukture • Modernizacija poštanskog sustava • Uvođenje dodatnih linija javnog prijevoza te brzih brodskih linija • Rekonstrukcija i modernizacija telekomunikacijske mreže (zamjena zračnih priključaka podzemnim, ulaganje u širokopojasnu infrastrukturu, uvođenje novih usluga i tehnologija) • Rekonstrukcija elektroenergetskog sustava • Povećanje korištenja OIE • Unapređenje gospodarenja otpadom radi povećanja kvalitete života (saniranje divljih odlagališta, sustav gospodarenja otpadom, sustav odvojenog prikupljanja otpada) <p>GOSPODARSTVO</p> <ul style="list-style-type: none"> • Razvoj postojećih turističkih resursa (jedrenje, ronjenje, biciklizam) • Jačanje tradicijskih, lokacijskih zavisnih gospodarskih djelatnosti • Produžetak turističke sezone uvođenjem selektivnih turističkih programa • Razvojni potencijali za razvoj nautičkog turizma • Sustavna edukacija dionika u turizmu, izgradnji i razvoju smještajnih kapaciteta • Razvoj suvremene i konkurentne poljoprivredne proizvodnje (vinogradarstva, maslinarstva, povrćarstva, stočarstva, voćarstva te razvoj eko poljoprivrede) • Sustavno educiranje i poticanje daljnjeg umrežavanja poljoprivrednika <p>DRUŠTVENE DJELATNOSTI</p> <ul style="list-style-type: none"> • Registrirana i kulturna baština veliki potencijal u razvoju turizma 	<p>PRIRODNI RESURSI, OKOLIŠ I INFRASTRUKTURA</p> <ul style="list-style-type: none"> • Zagađenje prirodnih resursa uslijed nekontroliranog ispuštanja otpadnih voda • Elementarne nepogode • Devastacija prirodnih vrijednosti (narušavanje prirodnog krajolika, smanjenje staništa ugroženih i rijetkih biljnih i životinjskih vrsta) • Nedostatak financijskih sredstava za izgradnju potrebne infrastrukture <p>GOSPODARSTVO</p> <ul style="list-style-type: none"> • Općenito nepovoljni uvjeti poslovanja hotelijerstva i izrazito sezonska priroda bazičnog proizvoda „sunce i more“ • Rastuća konkurentnost na turističkom tržištu • Stvaranje ovisnosti o industriji turizma • Daljnji utjecaj gospodarske krize • Konkurencija poljoprivrednih proizvoda iz okoline • Izostanak financijske podrške s državne i županijske razine za razvoj poljoprivredne djelatnosti <p>DRUŠTVENE DJELATNOSTI</p> <ul style="list-style-type: none"> • Povećanje udjela stanovnika od 60 i više godina i potreba u zdravstvenoj zaštiti i skrbi starije populacije

<ul style="list-style-type: none"> • Poticati uvođenje smještaja osoba starije životne dobi u obitelji i ostalih oblika skrbi za stariju populaciju • Poticanje intenzivnijeg socijalnog uključivanja (organiziranje dnevnog boravka za djecu s teškoćama u razvoju) • Razvoj program cjeloživotnog obrazovanja <p>LJUDSKI RESURSI I UPRAVLJANJE RAZVOJEM</p> <ul style="list-style-type: none"> • Mogućnost financiranja razvojnih projekata iz fondova EU 	<ul style="list-style-type: none"> • Promjena zakonskih propisa koji utječu na kvalitetu zdravstvene usluge (ukidanje liječničkih timova) • Povećanje broja i potreba korisnika socijalne skrbi <p>LJUDSKI RESURSI I UPRAVLJANJE RAZVOJEM</p> <ul style="list-style-type: none"> • Trend depopulacije
--	---

3. VIZIJA RAZVOJA OPĆINE BLATO

Prijedlog vizije razvoja Općine Blato rezultat je analize svih dosad prikupljenih podataka te prepoznaje ključne razvojne pretpostavke Općine u razdoblju do 2020. godine. Uzimajući u obzir trenutno stanje društveno - gospodarskog razvoja Općine, razvojne potencijale Općine te mogućnosti koje se pružaju kroz potencijalne financijske izvore, ali i uvažavajući planirane razvojne aktivnosti svih dionika uključenih u proces izrade Strategije, prijedlog vizije temelji se na sljedećim faktorima:

- **Bogata prirodna, kulturno - povijesna i tradicijska baština** (čistoća mora, razvedena obala, bio raznolikost, povoljna klima, velika pokrivenost šumama, ekološka očuvanost i krajobrazna vrijednost , zaštićena povijesno - kulturna baština)
- **Ulaganja u postojeću infrastrukturu** (prometna povezanost – cestovna, biciklistička, pomorska, mogućnost unapređenja komunalne infrastrukture i sustava gospodarenja otpadom)
- **Potencijal za snažniji gospodarski rast i razvoj** (razvijena prerađivačka industrija, izvozna orijentiranost, industrijska tradicija, program poticanja gospodarstva)
- **Razvijen poduzetnički duh** (značajan broj aktivnih i inovativnih poduzetnika i obrtnika, raspoloživ prostor za razvoj poduzetništva)
- **Povoljni preduvjeti za intenzivniji razvoj poljoprivredne proizvodnje** (dobra razvijenost OPG-a, mogućnosti zaštite i promocije domaćih proizvoda, plasman i promocija proizvoda)
- **Značajni turistički potencijali za razvoj selektivnih oblika turizma** (razvoj nautičkog, kulturno - manifestacijskog, sportskog, izletišnog, ribarskog i vjerskog turizma, brojne kulturne znamenitosti, povijesno nasljeđe, umjetnička i sakralna baština, ljepota krajolika, očuvane vrijednosti prirode te brojne manifestacije)
- **Razvijena društvena infrastruktura i aktivna društvena zajednica** (razvijena mreža i veliki broj objekata društvene infrastrukture, veliki broj aktivnih udruga koji su pokretači društvenog života, organizacija različitih kulturnih, sportskih i društvenih manifestacija)

U skladu s time, prijedlog vizije Općine Blato glasi:

"Općina zadovoljnih ljudi, prepoznatljivih prirodnih i kulturno - tradicijskih vrijednosti, razvijene infrastrukture te poticajnog gospodarskog okruženja temeljenog na tradiciji u turizmu, poljoprivredi i poduzetništvu."

4. STRATEŠKI CILJEVI RAZVOJA

Strateški ciljevi općine Blato predstavljaju sažet i jasan opis planiranog razvoja Općine Blato, a vremenski su povezani s razdobljem trajanja Strategije razvoja Općine Blato. Oni doprinose ostvarenju vizije Općine Blato te obuhvaćaju najvažnije odrednice razvoja odnosno pravac u kojem će se Općina Blato kretati. Temeljem osnovne i SWOT analize Strategije, a u skladu sa snagama i prilikama te dugogodišnjom tradicijom, Općina Blato se opredjeljuje za razvoj čije je glavno usmjerenje gospodarstvo, a potom turizam, poljoprivreda i infrastruktura. Sukladno navedenom, određuju se prioritete i mjere kojima će navedeni ciljevi ostvariti.

SC 1: Unaprjeđenje gospodarskog razvoja kroz osiguranje poduzetničke potporne infrastrukture, provedbu poticajnih mjera za stvaranje pozitivne poduzetničke klime te jačanje daljnjeg razvoja industrije

Okosnicu gospodarstva Općine Blato predstavljaju proizvodne djelatnosti, a uz industriju, razvoj također bilježe tercijarne djelatnosti. Stoga je potrebno nastaviti unaprjeđivati gospodarski razvoj kroz poticanje daljnjeg razvoja poslovnog okruženja, poduzetničke potporne infrastrukture i poduzetničkih aktivnosti, posebno s naglaskom na daljnje poticajne mjere za poduzetnike i obrtnike, njihovo umrežavanje i edukaciju. Dobar preduvjet za to predstavlja industrijska tradicija, ali i značajan broj aktivnih uspješnih poduzetnika i obrtnika te razvijen poduzetnički duh. Važan čimbenik razvoja poduzetništva je i postojanje poduzetničke zone Krtinja te u skladu s tim planiranje ulaganja u daljnji razvoj poduzetničkih zona, kako postojećih, tako i novih zona te njihovo stavljanje u funkciju, ali i poticanje mogućnosti za razvoj socijalnog poduzetništva.

SC 2: Poboljšanje kvalitete života kroz daljnju modernizaciju i izgradnju prometne i komunalne infrastrukture, korištenje obnovljivih izvora energije i unaprjeđenje sustava gospodarenja otpadom

S ciljem poboljšanja kvalitete života stanovnika na čitavom području Općine usmjerene su na razvoj prometne infrastrukture, posebice na izgradnju i modernizaciju prometnica, rekonstrukciju i proširenje elektroenergetskog sustava, vodoopskrbne mreže te izgradnju kanalizacijskog sustava i pročištača te uspostave funkcionalnog sustava odvodnje oborinskih voda. Isto tako, postoji veliki potencijal za razvoj i korištenje obnovljivih izvora energije i povećanje energetske učinkovitosti javnih i privatnih objekata, posebno kroz sufinanciranje programa i projekata, izgradnju postrojenja namijenjenih proizvodnji električne i toplinske energije iz obnovljivih izvora energije.

SC 3: Unaprjeđenje poljoprivredne proizvodnje i razvoj selektivnih oblika turizma kroz zajedničko povezivanje različitih sektora

U Općini Blato postoje dobri preduvjeti za intenzivniji razvoj poljoprivredne proizvodnje, prevladava dobra razvijenost obiteljskih poljoprivrednih gospodarstava te je potrebno daljnje ulaganje u razvoj poljoprivrede, posebno kroz mogućnosti korištenja sredstava EU fondova za razvoj suvremene i konkurentne poljoprivredne proizvodnje. Isto tako, veliki prostor za jačanje aktivnosti u poljoprivrednom sektoru predstavljaju mogućnosti zaštite i promocije autohtonih poljoprivrednih, prehrambenih i drugih proizvoda, plasman i promocija proizvoda, ali i razvoj eko poljoprivrede što je moguće realizirati kroz snažnije povezivanje poljoprivrednika, poticajne mjere za poljoprivrednike, edukaciju, ali i umrežavanje poljoprivrede i drugih sektora.

SC 4: Poboljšanje kvalitete življenja kroz razvoj društvenih djelatnosti te očuvanje kulturne i tradicijske baštine blatskog kraja

Kako bi se poboljšao standard društvene zajednice potrebno je ulagati u daljnju modernizaciju i unaprjeđenje odgojno - obrazovnog sustava te sportske infrastrukture. Na području Općine Blato snažno je razvijen društveni, kulturni i sportski život u čijem razvoju i promociji važnu

ulogu imaju udruge koje su zastupljene u velikom broju te pokrivaju sva područja djelatnosti. Također, jedan od važnih faktora u društvenom razvoju Općine predstavlja i zaštita kulturnih vrijednosti i bogate tradicijske baštine ovoga kraja te njezina snažnija promocija. Unaprjeđenje društvenih aktivnosti te ulaganje u obrazovanje, kulturu i očuvanje kulturno-tradicijske baštine te jačanje razvoja civilnog sektora znatno doprinosi poboljšanju preduvjeta za društveni razvoj lokalne zajednice i povećanju kvalitete života ljudi.

Prioriteti razvoja i razvojne mjere koje proizlaze iz definiranih strateških ciljeva prikazane su u Tablici 19.

Tablica 19: Razvojni ciljevi, prioriteti i mjere

	CILJ		PRIORITET		MJERA
1.	Unapređenje gospodarskog razvoja kroz osiguranje poduzetničke potporne infrastrukture, provedbu poticajnih mjera za stvaranje pozitivne poduzetničke klime te jačanje daljnjeg razvoja industrije	1.1.	Poticanje razvoja poslovnog okruženja i poduzetničke infrastrukture	1.1.1.	Razvoj poduzetničke potporne infrastrukture
				1.1.2.	Razvoj poduzetničkih aktivnosti
		1.2.	Promicanje i poticanje poduzetničke kulture	1.2.1.	Poticajne mjere za poduzetnike i obrtnike
				1.2.2.	Promocija i učenje za poduzetništvo i obrt
2.	Poboljšanje kvalitete života kroz daljnju modernizaciju i izgradnju prometne i komunalne infrastrukture, korištenje obnovljivih izvora energije i unapređenje sustava gospodarenja otpadom	2.1.	Poboljšanje i modernizacija lokalne infrastrukture	2.1.1.	Ulaganje u obnovu i uređenje prometnica, unapređenje prometne povezanosti i prostornog planiranja
				2.1.2.	Ulaganje u unapređenje i uređenje komunalne infrastrukture
		2.2.	Povećanje energetske učinkovitosti i korištenja obnovljivih izvora energije	2.2.1.	Ulaganje u obnovljive izvore energije
				2.2.2.	Obnova postojećih objekata u svrhu postizanja većeg stupnja energetske učinkovitosti
		2.3.	Održivo gospodarenje otpadom	2.3.1.	Razvoj sustava gospodarenja otpadom
3.	Unapređenje poljoprivredne proizvodnje i razvoj selektivnih oblika turizma kroz zajedničko povezivanje različitih sektora	3.1.	Razvoj suvremene i konkurentne poljoprivredne proizvodnje	3.1.1.	Poticanje ekološke poljoprivredne proizvodnje
				3.1.2.	Ulaganje u unapređenje poljoprivredne proizvodnje i prerade
		3.2.	Jačanje turističkih potencijala i selektivnih oblika turizma	3.2.1.	Razvoj održive turističke i potporne infrastrukture
				3.2.2.	Unapređenje kvalitete turističke ponude
				3.2.3.	Razvoj selektivnih oblika turizma
4.	Poboljšanje kvalitete življenja kroz razvoj društvenih djelatnosti te očuvanje kulturne i tradicijske baštine blatskog kraja	4.1.	Razvoj i poticanje odgojno – obrazovnih te sportsko rekreacijskih aktivnosti	4.1.1.	Ulaganje u objekte za odgoj i obrazovanje
				4.1.2.	Ulaganje u obnovu, izgradnju i opremanje sportske infrastrukture
		4.2.	Unapređenje društvenih aktivnosti zajednice i očuvanje kulturno tradicijske baštine	4.2.1.	Unapređenje društvenih aktivnosti civilnog društva

			4.2.2.	Zaštita i očuvanje kulturne, tradicijske i prirodne baštine
--	--	--	--------	---

5. OPIS MJERA ZA POSTIZANJE CILJEVA

U okviru svakog strateškog cilja definirani su razvojni prioriteti za čije su ostvarenje predviđene razvojne mjere koje predstavljaju projekt ili skupinu projekata koje treba provesti kako bi se ostvario postavljeni cilj odnosno za svaku razvojnu mjeru definirane su aktivnosti potrebne da bi se mjera aktivno provodila. Isto tako, za svaku mjeru predviđeni su i rezultati koji će se postići ostvarivanjem mjere te nositelji mjere i ciljne skupine koje će biti uključene u provedbu pojedinih mjera (Tablica 20).

Tablica 20: Opis mjera

MJERA		CILJ MJERE	AKTIVNOST	REZULTAT	NOSITELJ MJERE	CILJNE SKUPINE
1.1.1.	Razvoj poduzetničke potporne infrastrukture	Podići kvalitetu poduzetničke potporne infrastrukture	Daljnji razvoj poduzetničke zone i ulagačkih mogućnosti Provođenje aktivnosti privlačenja investicija	Poboljšana poduzetnička klima u Općini Blato kroz stvaranje infrastrukturnih uvjeta za poslovanje poduzetnika	Općina, gospodarski subjekti, investitori	Poduzetnici, obrtnici, stanovništvo, investitori
1.1.2.	Razvoj poduzetničkih aktivnosti	Poticati razvoj poduzetničkih aktivnosti	Izrada projektne dokumentacije i izgradnja pogona za punjenje vode	Stvoreno poticajno		

MJERA		CILJ MJERE	AKTIVNOST	REZULTAT	NOSITELJ MJERE	CILJNE SKUPINE
			Pružanje tehničke potpore poduzetnicima u pripremi i razradi njihovih projekata za druge izvore financiranja Ulaganja u djelatnosti za izradu suvenira, tradicijske i umjetničke obrte	okruženje za razvoj poduzetništva	Općina, LAG, gospodarski subjekti	Poduzetnici, obrtnici, stanovništvo
1.2.1.	Poticajne mjere za poduzetnike i obrtnike	Nastavak dosadašnjih uspješnih mjera i njihovo poboljšanje, uvođenje novih modela financiranja gospodarskih projekata uz aktivno sudjelovanje Općine	Program poticanja zapošljavanja	Poboljšani uvjeti za razvoj poduzetništva	Općina, Županija, gospodarski subjekti	Poduzetnici, obrtnici, udruge, zadruga, lokalno stanovništvo, investitori, zaposlenici
			Program subvencioniranja kamata na poduzetničke kredite			
			Ostali poticaji u gospodarstvu			
1.2.2.	Promocija i učenje za poduzetništvo i obrt	Poticanje poduzetničke kulture u društvu te razvoj pozitivnog odnosa prema cjeloživotnom učenju u poduzetništvu sa	Promocija i poticanje stvaranja poduzetničke kulture (sufinanciranje natjecanja, učeničkih zadruga, smotri, sajмова)	Unapređenja znanja i poduzetničkih vještina među novim poduzetnicima mladima i ženama	Općina, Županija, gospodarski subjekti	Poduzetnici, obrtnici, udruge, zadruga, lokalno stanovništvo, investitori, zaposlenici, mladi, učenici
			Organizacija gospodarskih manifestacija, izložbi, sajмова			
			Poticanje cjeloživotnog učenja za poduzetnike i obrtnike			

MJERA		CILJ MJERE	AKTIVNOST	REZULTAT	NOSITELJ MJERE	CILJNE SKUPINE
		svrhom stvaranja uvjeta za rast i razvoj gospodarstva	Dodjela stipendija učenicima u obrtničkim zanimanjima			
2.1.1.	Ulaganje u obnovu i uređenje prometnica, unapređenje prometne povezanosti i prostornog planiranja	Poboljšati kvalitetu prometne infrastrukture	Adaptacija i saniranje prometnica	Unaprijeđena kvaliteta prometne infrastrukture i sigurnosti u prometu	Općina, ŽUC, Hrvatske ceste d.o.o.	Lokalno stanovništvo, investitori, JLS, poduzetnici, obrtnici, udruge
			Nastavak ceste groblje – Krtinja i rekonstrukcija dijela ŽC6222			
			Izgradnja ceste Gršćica - Vinačac			
			Proširenje ceste Sitnica - Karbuni			
			Rekonstrukcija ceste Blato - Gršćica			
			Uvođenje novih parkirnih mjesta			
			Uvođenje redovitih katamaranskih linija			
			Rekonstrukcija luke Bristva za mogućnost prihvata manjih teretnih brodova i izgradnja suhog doka za izgradnju plovila			
			Prostorno planska te projektna dokumentacija			
			Uređenje zapadnog ulaza u Blato			
Uređenje pješačkih i biciklističkih staza						

MJERA		CILJ MJERE	AKTIVNOST	REZULTAT	NOSITELJ MJERE	CILJNE SKUPINE
2.1.2.	Ulaganje u unapređenje i uređenje komunalne infrastrukture	Razviti i unaprijediti sustav vodoopskrbe i odvodnje	Podsustav odvodnje Blato – Glavni kanalizacijski kolektori i crpne stanice – FAZA II – 2., 3. i 4. faza	Poboljšana kvaliteta sustava vodoopskrbe i odvodnje	Općina, komunalno poduzeće	Lokalno stanovništvo, JLS
			Izrada projektne dokumentacije i izgradnja vodoopskrbnog sustava naselja Potirna uvala: Garma, Nova, Slatina, Žalić, Grdača i Mali zaglav			
			Priprema projektne dokumentacije za odvodnju sjeverne i južne obale Općine Blato			
			Izgradnja oborinske kanalizacije iz centra Blata			
			Izgradnja javnog WC - a			
2.2.1.	Ulaganje u obnovljive izvore energije	Poticati i promovirati korištenje OIE	Provođenje programa korištenja OIE	Stvoreno poticajno okruženje za korištenje OIE	Općina, Županija	Lokalno stanovništvo, JLS
2.2.2.	Obnova postojećih objekata u svrhu postizanja većeg stupnja energetske učinkovitosti	Poboljšati kvalitetu elektroenergetske infrastrukture	Montaža solarnih panela na krov pogona Radeža u Blatu	Poboljšana kvaliteta elektroenergetske infrastrukture	Općina, HEP	Lokalno stanovništvo, JLS
			Izgradnja solarne elektrane			
			Provođenje programa energetske učinkovitosti obiteljskih kuća			
			Postavljanje novih rasvjetnih tijela – ekološka javna rasvjeta			

MJERA		CILJ MJERE	AKTIVNOST	REZULTAT	NOSITELJ MJERE	CILJNE SKUPINE
2.3.1.	Razvoj sustava gospodarenja otpadom	Unaprijediti cjelokupan sustav gospodarenja otpadom	Izrada dokumentacije vezano uz unapređenje sustava gospodarenja otpadom	Stvoreni uvjeti za unaprjeđenje sustava gospodarenja otpadom	Općina, komunalno poduzeće	Lokalno stanovništvo, JLS, gospodarski subjekti
			Podizanje svijesti stanovništva o potrebi selekcije otpada i brizi o okolišu			
			Izgradnja reciklažnog dvorišta u Općini Blato			
			Nabave i postave posuda za sakupljanje otpada te separaciju otpada			
			Sanacija deponija „Sitnica“			
3.1.1.	Poticanje ekološke poljoprivredne proizvodnje	Osigurati porast poljoprivredne proizvodnje poštivanjem načela ekološke proizvodnje	Poticanje razvoja ekološke poljoprivrede	Povećana prepoznatljivost ruralnih sredina i osiguran održivi razvoj	Dubrovačko - neretvanska županija, Općina, LAG, savjetodavne službe/savezi/zadruga	OPG-i, poljoprivredni proizvođači, udruge, zadruga, lokalno stanovništvo
			Poticanje poljoprivrednika na nasade novih kultura			
			Organizacija lokalnih proizvođača za zajednički nastup na tržištu			
3.1.2.	Ulaganje u unapređenje poljoprivredne proizvodnje i prerade	Povećati konkurentnost poljoprivredne proizvodnje	Rekonstrukcija punionice vina – ugradnja uređaja za biološko pročišćavanje otpadnih voda vinarije	Povećana konkurentnost poljoprivredne proizvodnje i ruralnog turizma	Dubrovačko - neretvanska županija, Općina, LAG, zadruga	OPG-i, poljoprivredni proizvođači, udruge, zadruga, lokalno stanovništvo
			Izgradnja zgrade i pogona vinarije			
			Izgradnja pogona za preradu voća i povrća			
			Gradnja retencije za navodnjavanje			

MJERA		CILJ MJERE	AKTIVNOST	REZULTAT	NOSITELJ MJERE	CILJNE SKUPINE
			Poticanje modernizacije prerade i trženje poljoprivrednih proizvoda			
			Poticanje razvoja maslinarstva			
			Poticanje uzgoja ljekovitog bilja, voća i povrća			
			Poticanje stočarstva (uzgoj domaćih životinja)			
			Poticanje radno intenzivne poljoprivrede kroz poticanje proizvodnje, prerade i prodaje poljoprivrednih proizvoda			
			Potporna zaštiti poljoprivrednih proizvoda uz jačanje promoviranja domaćih poljoprivrednih proizvoda			
			Kompostana za biotpad i kominu			
			Potporna okrupnjavanju poljoprivrednog zemljišta			
3.2.1.	Razvoj održive turističke i potporne infrastrukture	Poboljšati kvalitetu infrastrukturnih turističkih kapaciteta	Izgradnja smještajnih kapaciteta	Razvijena kvalitetna turistička i potporna infrastruktura	Općina, Županija, turistički subjekti, poduzetnici, investitori	Lokalno stanovništvo, turisti, ustanove, turističke zajednice, dionici iz područja turizma
			Obnova i uređenje turističkih lokaliteta temeljenih na prirodnim vrijednostima			
			Proširenje ponude pratećih ugostiteljskih, zabavnih i sportskih sadržaja			
			Rekonstrukcija rive u Prigradici s Lukobranom			

MJERA		CILJ MJERE	AKTIVNOST	REZULTAT	NOSITELJ MJERE	CILJNE SKUPINE
			Izrada projektne dokumentacije i izgradnja objekata turističke infrastrukture (hotel, hostel)			
			Izgradnja lučice nautičkog turizma u Prižbi			
3.2.2.	Unapređenje kvalitete turističke ponude	Poticati razvoj turističkih proizvoda i usluga	Razvoj novih i složenijih turističkih proizvoda	Povećana prepoznatljivost Općine kroz razvoj kvalitetne turističke ponude i promociju	Općina, LAG, Turistička zajednica	Lokalno stanovništvo, turisti, turistička zajednica, vlasnici smještajnih i ugostiteljskih objekata, udruge aktivne u području turizma
			Izgradnja i/ili opremanje sportsko – rekreacijskih objekata			
			Osmišljavanje i provedba promotivnih aktivnosti			
			Edukacija turističkih djelatnika o kvaliteti pružanja usluga u turizmu			
			Organizacija manifestacija s ciljem promoviranja područja			
			Nastavak istraživanja i prezentacija Arheološkog lokaliteta Kopila			
3.2.3.	Razvoj selektivnih oblika turizma	Poticati razvoj selektivnih oblika turizma	Poticanje stvaranja novih turističkih proizvoda i usluga	Stvoreni uvjeti za jačanje selektivnih oblika turizma u svrhu produljenja turističke sezone	Općina, LAG, Turistička zajednica	Turisti, lokalno stanovništvo, udruge, zadruge, ustanove, turistički subjekti,
			Iskorištavanje prirodnih potencijala za razvoj nautičkog, kulturno – manifestacijskog, sportskog, izletišnog i vjerskog turizma			

MJERA		CILJ MJERE	AKTIVNOST	REZULTAT	NOSITELJ MJERE	CILJNE SKUPINE
			Poticanje poljoprivrednih gospodarstva za bavljenje turizmom			poljoprivredni proizvođači, turističke zajednice
			Razvijati selektivne oblike turizma (etno, vjerskog, sportskog, nautičkog) u svrhu produljenja turističke sezone			
4.1.1.	Ulaganje u objekte za odgoj i obrazovanje	Povećati kvalitetu rada u odgojno-obrazovnim institucijama	Ulaganje u objekte za odgoj i obrazovanje	Povećana kvaliteta i dostupnost programima odgojno-obrazovnih institucija	Općina, Županija	Lokalno stanovništvo, JLS, učitelji, odgojitelji, djeca, učenici
			Izrada projektne dokumentacije i izgradnja dječjeg vrtića u Blatu			
			Uređenje školske zgrade u naselju Potirna			
			Izgradnja Narodne knjižnice Blato			
4.1.2.	Ulaganje u obnovu, izgradnju i opremanje sportske infrastrukture	Poticati razvoj i promociju sportskog života u Općini	Izgradnja trodijelne športske dvorane u Blatu	Unaprjeđen razvoj i promocija sportskog života stanovnika Općine	Općina, Županija, Ministarstvo kulture	Lokalno stanovništvo, JLS, ustanove, udruge
			Uređenje plaže na Prižbi – Ravno sa sportsko rekreacijskim sadržajima			
4.2.1.	Unapređenje društvenih aktivnosti civilnog društva	Podići razinu kvalitete života kroz aktivnije uključivanje lokalne zajednice	Jačanje razvoja organizacija civilnog društva	Stvoreno poticajno okruženje za snažnije uključivanje lokalne zajednice, udruga i mladih u društveni život Općine	Općina, Županija	Lokalno stanovništvo, JLS, mladi, ustanove, udruge
			Izrada projektne dokumentacije i izgradnja vatrogasnog doma			
			Uključivanje mladih u aktivnosti društvene zajednice			
			Izgradnja i opremanje dječjih igrališta			
			Građenje i opremanje javnih objekata			

MJERA		CILJ MJERE	AKTIVNOST	REZULTAT	NOSITELJ MJERE	CILJNE SKUPINE
4.2.2.	Zaštita i očuvanje kulturne, tradicijske i prirodne baštine	Promovirati i potaknuti razvoj prepoznatljivosti Općine	Snažnije uključivanje kulturnih manifestacija i projekata u turističku ponudu	Poboljšana prepoznatljivost kulturnih i tradicijskih vrijednosti kraja	Općina, TZ	Lokalno stanovništvo, turisti, udruge, javne i privatne institucije nadležne za turizam i kulturu
			Očuvanje i promocija povijesno – kulturne baštine			
			Promicanje kulturnih manifestacija i običaja općine			
			Prezentacija tradicijskih obrta općine u turističkoj sezoni			
			Uređenje crkve i starog groblja Sv. Križ u Blatu, rekonstrukcija i promjena namjene bivše mrtvačnice u muzejsku zbirku			
			Uređenje muzejsko galerijskog prostora u Blatu			
			Projektna dokumentacija i izgradnja Doma „Kumpanjije“			
			Uređenje lokvi			

6. USKLAĐIVANJE CILJEVA SA STRATEŠKIM DOKUMENTIMA

U Tablici 21 navedena je usklađenost ciljeva razvoja Općine Blato sa strateškim dokumentima na regionalnoj razini (Županijska razvojna strategija 2011.-2013. i Lokalna razvojna strategija LAG 5 2013.-2015.), nacionalnoj te EU razini što ukazuje na činjenicu da je svaki cilj razvoja u Strategiji u potpunosti usklađen sa ciljevima važećih programskih/strateških dokumenata, odnosno ima jasno uporište u nekom od važećih strateških dokumenata na regionalnoj, nacionalnoj i EU razini.

Tablica 21: Usklađenost s nadređenim strateškim dokumentima

STRATEGIJA RAZVOJA OPĆINE BLATO 2015.-2020.	REGIONALNI, NACIONALNI I EU STRATEŠKI DOKUMENTI
<p>CILJ 1: Unapređenje gospodarskog razvoja kroz osiguranje poduzetničke potporne infrastrukture, provedbu poticajnih mjera za stvaranje pozitivne poduzetničke klime te jačanje daljnjeg razvoja industrije</p>	<p>Županijska razvojna strategija Dubrovačko – neretvanske županije 2011.-2013. SC1: Povećanje konkurentnosti gospodarstva</p> <p>Lokalna razvojna strategija LAG 5 2013.-2015. C2: Jačanje diversifikacije na području LAG – a 5 razvojem nepoljoprivrednih, poduzetničkih djelatnosti C5: Razvoj ljudskih resursa i jačanje kapaciteta i prepoznatljivosti LAG – a 5</p> <p>Strategija razvoja poduzetništva u RH 2013.-2020. SC3: Promocija poduzetništva SC4: Poboljšanje poduzetničkih vještina SC5: Poboljšano poduzetničko okruženje</p> <p>Tematski ciljevi EU 2014.-2020. TC 3: Jačanje konkurentnosti malih i srednjih poduzetnika, poljoprivrednog sektora te sektora ribarstva i akvakulture</p>
<p>CILJ 2: Poboljšanje kvalitete života kroz daljnu modernizaciju i izgradnju prometne i komunalne infrastrukture, korištenje obnovljivih izvora energije i unapređenje sustava gospodarenja otpadom</p>	<p>Županijska razvojna strategija Dubrovačko – neretvanske županije 2011.-2013. SC2: Zaštita okoliša i razvoj infrastrukture</p> <p>Lokalna razvojna strategija LAG 5 2013. – 2015.. C1: Razvoj infrastrukture i poboljšanje zaštite okoliša</p> <p>Program ruralnog razvoja 2014.-2020. M07.2.: Ulaganja u izradu, poboljšanje ili proširenje svih vrsta male infrastrukture, uključujući ulaganja u obnovljive izvore energije i uštedu energije</p> <p>Strateški plan Ministarstva pomorstva, prometa i infrastrukture za razdoblje 2014. - 2016. godine C1: Održivi razvoj prometnog sustava</p>

STRATEGIJA RAZVOJA OPĆINE BLATO 2015.-2020.	REGIONALNI, NACIONALNI I EU STRATEŠKI DOKUMENTI
	<p>Strateški plan Ministarstva poljoprivrede 2015.-2017. C5: Održivi razvoj vodnog gospodarstva</p> <p>Strategija upravljanja vodama C4.2.1. Uređenje vodotoka C4.2.2. Korištenje voda</p> <p>Strategija održivog razvitka RH</p> <p>Strategija prometnog razvitka RH 2014. - 2030. C4: Sukladan i postupan razvitak ukupnog prometnog sustava i njegovih pojedinih dijelova</p> <p>Strategija gospodarenja otpadom 2025. C2: Razvitak infrastrukture za cjeloviti sustav gospodarenja otpadom IVO (stvaranje uvjeta za učinkovito funkcioniranje sustava) C3: Smanjivanje rizika od otpada C5: Edukacija upravnih struktura, stručnjaka i javnosti za rješavanje problema gospodarenja otpadom</p> <p>Nacionalna strategija zaštite okoliša</p> <p>Strategija energetskog razvitka Republike Hrvatske</p> <p>Tematski ciljevi EU 2014.-2020. TC4: Podrška prijelazu prema ekonomiji temeljenoj na niskoj razini emisije CO₂ u svim sektorima TC5: Promicanje prilagodbe na klimatske promjene, prevencija i upravljanje rizicima TC6: Zaštita okoliša i promicanje učinkovitosti resursa TC7: Promicanje održivog prometa te uklanjanja uskih grla u ključnoj infrastrukturi</p>

STRATEGIJA RAZVOJA OPĆINE BLATO 2015.-2020.	REGIONALNI, NACIONALNI I EU STRATEŠKI DOKUMENTI
<p>CILJ 3: Unapređenje poljoprivredne proizvodnje i razvoj selektivnih oblika turizma kroz zajedničko povezivanje različitih sektora</p>	<p>Županijska razvojna strategija Dubrovačko – neretvanske županije 2011.-2013. SC1: Povećanje konkurentnosti gospodarstva</p> <p>Strategija razvoja turizma RH do 2020. godine SC1: Poboljšanje strukture i kvalitete smještaja SC2: Novo zapošljavanje SC3: Povećanje turističke potrošnje</p> <p>Strateški plan Ministarstva turizma za razdoblje 2015.-2017. C1.1.: Unapređenje turističke kvalitete i sadržaja turističkog proizvoda</p> <p>Lokalna razvojna strategija LAG 5 2013.-2015. C1: Razvoj konkurentne, tržišno orijentirane i održive poljoprivredne proizvodnje i marikulture na području LAG – a 5</p> <p>Program ruralnog razvoja 2014.-2020. M04.1. Potpora za ulaganja u poljoprivredna gospodarstva M04.2. Potpora za ulaganja u preradu, marketing i/ili razvoj poljoprivrednih proizvoda M03 Programi kvalitete za poljoprivredne proizvodne proizvode i hranu M11 Ekološki uzgoj M09 Uspostavljanje skupina i organizacija proizvođača</p> <p>Strateški plan ministarstva poljoprivrede za razdoblje 2015.-2017. Opći cilj 1. Podizanje razine konkurentnosti poljoprivredno-prehrambenog i ribarskog sektora razini EU kako bi se smanjile razlike u negativnim pokazateljima proizvodnje u sektoru u odnosu na EU</p> <p>Strategija održivog razvitka Republike Hrvatske</p> <p>Tematski ciljevi EU 2014.-2020. TC 3: Jačanje konkurentnosti malih i srednjih poduzetnika, poljoprivrednog sektora te sektora ribarstva i akvakulture</p>

STRATEGIJA RAZVOJA OPĆINE BLATO 2015.-2020.	REGIONALNI, NACIONALNI I EU STRATEŠKI DOKUMENTI
<p>CILJ 4: Pобољшanje kvalitete življenja kroz razvoj društvenih djelatnosti te očuvanje kulturne i tradicijske baštine blatskog kraja</p>	<p>Županijska razvojna strategija Dubrovačko – neretvanske županije 2011.-2013. SC3: Održivo korištenje prirodne i kulturne baštine SC4: Razvoj ljudskih potencijala, društvene infrastrukture i poboljšanje kvalitete života</p> <p>Lokalna razvojna strategija LAG 5 2013. – 2015. C4: Podizanje kvalitete života</p> <p>Strategija zaštite, očuvanja i održivog gospodarskog korištenja kulturne baštine Republike Hrvatske za razdoblje 2011.–2015. SC2: Povećati prihode i druge koristi od održivog korištenja kulturne baštine</p> <p>Strateški plan Ministarstva kulture 2014. – 2016. C1: Razvoj kulturnog i umjetničkog stvaralaštva i proizvodnje</p> <p>Nacionalna strategija stvaranja poticajnog okruženja za razvoj civilnoga društva od 2012. do 2016. Prioritetno područje I. Institucionalni okvir za potporu razvoju civilnog društva</p> <p>Strateški plan Ministarstva znanosti, obrazovanja i sporta za razdoblje od 2014. - 2016. C1: Osiguranje i unaprjeđenje kvalitete te povećanje dostupnosti, učinkovitosti i relevantnosti sustava odgoja i obrazovanja na svim razinama C3: Osiguranje kvalitete sustava sporta</p> <p>Strategija zaštite, očuvanja i održivog gospodarskog korištenja kulturne baštine Republike Hrvatske za razdoblje 2011.–2015. SC2: Povećati prihode i druge koristi od održivog korištenja kulturne baštine</p> <p>Strateški plan Ministarstva kulture 2014. – 2016. C1: Razvoj kulturnog i umjetničkog stvaralaštva i proizvodnje C2: Zaštićena i očuvana kulturna baština</p>

7. AKCIJSKI PLAN

Sastavni dio Strategije razvoja Općine Blato je Akcijski plan koji čini osnovu za implementaciju Strategije. Proizlazi iz analize i ciljeva i usmjeren je prema postizanju ciljeva te pruža popis potrebnih i primjerenih mjera tijekom jednogodišnjeg vremenskog razdoblja. Na taj se način osigurava provedba strateških ciljeva, prioriteta i mjera razvoja, kao i praćenje provedbe Strategije. U skladu s tim, ovaj akcijski plan razrađen je prema odgovarajućim mjerama koje se vežu na strateške ciljeve te pripadajuće prioritete. Osim mjera i pripadajućih projekata, u tablici su navedene i vrijednosti projekata, nositelji mjere, vremensko razdoblje u kojem će se projekt financirati, izvori financiranja projekata u planiranom razdoblju te indikatori (pokazatelji) pomoću kojih će se pratiti provedba projekata.

U Tablici 22 i 23 prikazuje se nekoliko izvora financiranja provedbe Strategije za razdoblje 2015.- 2020., odnosno sredstva:

- Općine – podrazumijeva vlastita sredstva Općine koji se financira iz utvrđenih izvora prihoda
- Ministarstava – pružaju potpore za pripremu i provedbu projekata iz različitih područja (pr. Potprogrami MRRFEU i sl.)
- EU fondova – koji uključuju Kohezijski fond, Europski fond za regionalni razvoj, Europski socijalni fond te Mjere ruralnog razvoja i Programe Zajednice
- Ostalih dostupnih izvora – ostali izvori obuhvaćaju investitore, lokalne poduzetnike, udruge, institucije i organizacije

Tablica 22: Akcijski plan Općine Blato za 2015. godinu

MJERA	NAZIV PROJEKTA I UKUPNA VRIJEDNOST (KN)	OPĆINA BLATO - PREDVIĐENA FINANCIJSKA SREDSTVA (2015.)	OSTALI IZVORI FINANCIRANJA	VREMENSKO RAZDOBLJE	PROVODITELJ (NOSITELJ)	INDIKATORI
1.2.1.	Poticajne mjere u gospodarstvu (380.000,00)	380.000,00	Općina Blato	2015. – 2020.	Općina	<ul style="list-style-type: none"> • Broj novo zaposlenih • Broj povećanja poslovnih subjekata i start-upova • Broj radionica za poticanje samozapošljavanja • Broj projekata poduzetnika i institucija • Isplaćeni poticaji poslodavcima
2.1.1.	Proširenje ceste Sitnica – Karbuni (10.000.000,00 kn)	200.000,00	Europski poljoprivredni fond za ruralni razvoj, Općina Blato	2015. – 2017.	Općina	<ul style="list-style-type: none"> • Broj kilometara proširenja ceste • Broj kilometara izgrađenog nogostupa • Broj izgrađenih prometnih objekata • Broj novopostavljenih znakova signalizacije
2.1.1.	Rekonstrukcija ceste Blato – Grščica (1.300.000,00 kn)	300.000,00	Europski poljoprivredni fond za ruralni razvoj, Općina Blato, Županija	2012. – 2017.	Općina	<ul style="list-style-type: none"> • Broj kilometara obnovljene ceste • Broj kilometara izgrađenog nogostupa • Broj izgrađenih prometnih objekata • Broj novopostavljenih znakova signalizacije

MJERA	NAZIV PROJEKTA I UKUPNA VRIJEDNOST (KN)	OPĆINA BLATO - PREDVIĐENA FINANCIJSKA SREDSTVA (2015.)	OSTALI IZVORI FINANCIRANJA	VREMENSKO RAZDOBLJE	PROVODITELJ (NOSITELJ)	INDIKATORI
2.1.1.	Nastavak ceste groblje – Krtinja i rekonstrukcija dijela ŽC6222 (3.350.000,00 kn)	1.350.000,00	Općina Blato, ŽUC	2015. – 2016.	Općina Blato	<ul style="list-style-type: none"> • Broj kilometara asfaltirane ceste • Broj novopostavljenih znakova signalizacije
2.1.2.	Izgradnja podsustava odvodnje Blato - glavni kanalizacijski kolektori i crpne stanice(2.3. i 4.faza) te usporedno zamjena vodovodnih cijevi (28.633.000,00 kn)	500.000,00	Europski poljoprivredni fond za ruralni razvoj, Hrvatske vode, Općina Blato	2015.- 2016.	Vodovod d.o.o., Općina Blato	<ul style="list-style-type: none"> • Broj izrađenih uređaja za pročišćavanje komunalnih otpadnih voda • Postotak korisnika priključenih na sustav
2.1.2.	Izgradnja oborinske kanalizacije iz centra Blata (6.029.291,29 kn)	350.000,00	Općina Blato, Europski poljoprivredni fond za ruralni razvoj	2014. – 2015.	Općina Blato	<ul style="list-style-type: none"> • Postotak izgrađenosti vodovodne mreže i mreže odvodnje • Kategorija površinskih i podzemnih voda
2.1.2.	Studijsko projektna dokumentacija za kanalizacijski sustav aglomeracije Blato – sjeverna obala (1.430.000,00 kn)	86.000,00	Općina Blato, Kohezijski fond (OP:“ Zaštita okoliša“ 2007-2013.)	2015.- 2016.	Općina Blato, Vodovod d.o.o.	<ul style="list-style-type: none"> • Pripremljena projektna dokumentacija i ishođena građevinska dozvola za odvodnju sjeverne obale Općine Blato • Broj popratnih kreiranih dokumenata

MJERA	NAZIV PROJEKTA I UKUPNA VRIJEDNOST (KN)	OPĆINA BLATO - PREDVIĐENA FINANCIJSKA SREDSTVA (2015.)	OSTALI IZVORI FINANCIRANJA	VREMENSKO RAZDOBLJE	PROVODITELJ (NOSITELJ)	INDIKATORI
2.3.1.	Izgradnja reciklažnog dvorišta u Općini Blato (2.050.000,00 kn)	70.000,00	Općina Blato, Fond za zaštitu okoliša i energetske učinkovitost	2015. – 2016.	Općina Blato	<ul style="list-style-type: none"> Površina izgrađenog reciklažnog dvorišta Broj nabavljene nove komunalne opreme Broj korisnika sustava gospodarenja otpadom
2.3.1.	Sanacija deponija Sitnica (18.500.000,00 kn)	875.000,00	Općina Vela Luka, Općina Blato, Fond za zaštitu okoliša i energetske učinkovitost	2005. – 2018.	Općina Blato	<ul style="list-style-type: none"> Broj saniranih odlagališta Broj održanih radionica o selekciji otpada Broj provedenih projekata o potrebi selekcije otpada i brizi o okolišu
3.2.2.	Nastavak istraživanja i prezentacije arheološkog lokaliteta Kopila (20.000.000,00 kn)	80.000,00	Dubrovačko neretvanska županija, Ministarstvo kulture, EU	2012. – 2020.	Općina Blato	<ul style="list-style-type: none"> Broj novih sastavnica turističke ponude temeljene na kulturi, tradiciji i bogatstvu iskopina Broj promotivnih aktivnosti
4.1.1.	Izrada projektne dokumentacije i izgradnja dječjeg vrtića (10.000.000,00)	500.000,00	Općina Blato, Europski poljoprivredni fond za ruralni razvoj	2015. – 2017.	Općina Blato	<ul style="list-style-type: none"> Površina izgrađenog i opremljenog objekata predškolskog odgoja Broj djece Broj zaposlenih
4.1.2.	Uređenje plaže na Prižbi – Ravno sa sportsko – rekreacijskim sadržajima	1.000.000,00	Europski poljoprivredni fond za ruralni razvoj, Općina Blato	2015. – 2016.	Općina Blato	<ul style="list-style-type: none"> Broj novoizgrađenih sportsko-rekreativnih objekata Broj korisnika usluga Broj posjetitelja Broj novih usluga

MJERA	NAZIV PROJEKTA I UKUPNA VRIJEDNOST (KN)	OPĆINA BLATO - PREDVIĐENA FINANCIJSKA SREDSTVA (2015.)	OSTALI IZVORI FINANCIRANJA	VREMENSKO RAZDOBLJE	PROVODITELJ (NOSITELJ)	INDIKATORI
	(2.050.000,00 kn)					<ul style="list-style-type: none"> • Broj zaposlenih
4.1.2.	Izgradnja trodijelne športske dvorane u Blatu (20.000.000,00 kn)	300.000,00	Općina Blato, Europski poljoprivredni fond za ruralni razvoj	2008. – 2020.	Općina Blato	<ul style="list-style-type: none"> • Površina izgrađene i opremljene dvorane • Broj korisnika usluga
4.2.2.	Uređenje crkve i starog groblja sv. Križa u Blatu, rekonstrukcija i promjena namjene bivše mrtvačnice u muzejsku zbirku (1.000.000,00 kn)	500.000,00	Europski poljoprivredni fond za ruralni razvoj, Općina Blato	2014. – 2020.	Općina Blato	<ul style="list-style-type: none"> • Površina uređenog prostora • Broj posjetioca muzeja
4.2.2.	Blatski Fižuli – manifestacija (179.000,00 kn)	179.000,00	Općina Blato	2015. – 2020.	Općina Blato	<ul style="list-style-type: none"> • Broj održanih kulturnih manifestacija
4.2.2.	Uređenje muzejsko galerijskog prostora u Blatu (3.000.000,00 kn)	320.000,00	Općina Blato, Ministarstvo kulture	2012. – 2017.	Općina Blato	<ul style="list-style-type: none"> • Površina izgrađenog muzejsko - galerijskog i prezentacijskog centra (m²)

Tablica 23: Akcijski plan Općine Blato za 2016. i 2017. godinu

ŠIFRA MJERE	NAZIV PROJEKTA	OPĆINA BLATO - PREDVIĐENA FINACIJSKA SREDSTVA (2016.)	OPĆINA BLATO - PREDVIĐENA FINACIJSKA SREDSTVA (2017.)	OSTALI IZVORI FINANCIRANJA	VREMENSKO RAZDOBLJE	PROVODITELJ (NOSITELJ)	INDIKATORI
1.1.2. 1.2.1. 1.2.2.	Poticaji u gospodarstvu ¹⁸	257.000,00	270.000,00	Općina Blato	2015. – 2020.	Općina Blato	<ul style="list-style-type: none"> • Broj novo zaposlenih • Broj povećanja poslovnih subjekata i start-upova • Broj radionica za poticanje samozapošljavanja • Broj projekata poduzetnika i institucija • Isplaćeni poticaji poslodavcima
2.1.1.	Cesta Sitnica Karbuni	35.000,00	100.000,00	Europski poljoprivredni fond za ruralni razvoj, Općina Blato	2015. – 2019.	Općina Blato	<ul style="list-style-type: none"> • Broj kilometara obnovljene ceste • Broj kilometara izgrađenog nogostupa • Broj izgrađenih prometnih objekata • Broj novopostavljenih znakova signalizacije
2.1.1.	Cesta Blato Gršćica	100.000,00	100.000,00	Europski poljoprivredni fond za ruralni razvoj, Općina Blato	2015. – 2019.	Općina Blato	<ul style="list-style-type: none"> • Broj kilometara obnovljene ceste • Broj kilometara izgrađenog nogostupa • Broj izgrađenih prometnih objekata • Broj novopostavljenih znakova signalizacije

¹⁸ Mjere u poticanju samozapošljavanja, Mjere u poticanju zapošljavanja osoba s VŠS i VSS, Subvencija kamata na poduzetničke kredite, Stipendiranje deficitarnih zanimanja za potrebe blatskog gospodarstva, Program sufinanciranja nabave sadnog materijala

ŠIFRA MJERE	NAZIV PROJEKTA	OPĆINA BLATO - PREDVIĐENA FINACIJSKA SREDSTVA (2016.)	OPĆINA BLATO - PREDVIĐENA FINACIJSKA SREDSTVA (2017.)	OSTALI IZVORI FINANCIRANJA	VREMENSKO RAZDOBLJE	PROVODITELJ (NOSITELJ)	INDIKATORI
2.1.1.	Uređenje zapadnog ulaza u Blato	0,00	355.000,00	Općina Blato	2017.	Općina Blato	<ul style="list-style-type: none"> Postotak rasterećenja prometnice
2.1.1.	Inicijativa za izgradnju zračne luke na Korčuli	5.000,00	5.000,00	Općina Blato	2016. – 2019.	Općina Blato	<ul style="list-style-type: none"> Broj realiziranih inicijativa
2.1.1.	Prostorno planska te projektna dokumentacija	100.000,00	70.000,00	Općina Blato	2016. – 2019.	Općina Blato	<ul style="list-style-type: none"> Pripremljena prostorno planska dokumentacija vezano za prostorno planiranje
2.1.1.	Nastavak ceste groblje Krtinja i rekonstrukcija dijela ŽC 6222	300.000,00	300.000,00	Europski poljoprivredni fond za ruralni razvoj, Općina Blato	2015. – 2017.	Općina Blato	<ul style="list-style-type: none"> Broj kilometara asfaltirane ceste Broj novopostavljenih znakova signalizacije
2.1.2.	Izgradnja javnog WC - a	15.000,00	15.000,00	Općina Blato	2016. – 2019.	Općina Blato	<ul style="list-style-type: none"> Površina i broj izgrađenih javnih WC - a
2.1.2.	Projektna dokumentacija za odvodnju sjeverne obale Općine Blato	580.000,00	1.000.000,00	Europski poljoprivredni fond za ruralni razvoj, Općina Blato	2015. – 2017.	Općina Blato	<ul style="list-style-type: none"> Pripremljena projektna dokumentacija i ishođena građevinska dozvola za odvodnju sjeverne obale Općine Blato Broj popratnih kreiranih dokumenata
2.1.2.	Odvodnja oborinskih voda	200.000,00	2.000.000,00	Europski poljoprivredni fond za ruralni razvoj, Općina Blato	2015. – 2018.	Općina Blato	<ul style="list-style-type: none"> Broj postavljenih i/ili projektiranih šahtova Volumen izrađenog upojnog bunara (kanala)
2.1.2.	Sustav kanalizacije i pročišćavanja otpadnih voda II faza	100.000,00	700.000,00	Europski poljoprivredni fond za ruralni razvoj, Općina Blato	2015. – 2017.	Općina Blato	<ul style="list-style-type: none"> Broj izrađenih uređaja za pročišćavanje komunalnih otpadnih voda Postotak korisnika priključenih na sustav

ŠIFRA MJERE	NAZIV PROJEKTA	OPĆINA BLATO - PREDVIĐENA FINACIJSKA SREDSTVA (2016.)	OPĆINA BLATO - PREDVIĐENA FINACIJSKA SREDSTVA (2017.)	OSTALI IZVORI FINANCIRANJA	VREMENSKO RAZDOBLJE	PROVODITELJ (NOSITELJ)	INDIKATORI
2.2.1. 2.2.2.	Postavljanje novih rasvjetnih tijela (ekološka javna rasvjeta)	50.000,00	35.000,00	Općina Blato, Fond za zaštitu okoliša i energetske učinkovitost	2015. – 2020.	Općina Blato	<ul style="list-style-type: none"> Broj novih ekološki prihvatljivih rasvjetnih tijela
2.2.2.	Energetsko certificiranje zgrada	12.000,00	12.000,00	Općina Blato, Fond za zaštitu okoliša i energetske učinkovitost	2016. – 2020.	Općina Blato	<ul style="list-style-type: none"> Broj obnovljenih zgrada u svrhu povećanja energetske učinkovitosti
2.3.1.	Sanacija deponija Sitnica	35.000,00	4.099.880,00	Općina Vela Luka, Općina Blato, Fond za zaštitu okoliša i energetske učinkovitost	2015. – 2019.	Općina Blato	<ul style="list-style-type: none"> Broj saniranih odlagališta Broj održanih radionica o selekciji otpada Broj provedenih projekata o potrebi selekcije otpada i brizi o okolišu
2.3.1.	Izgradnja reciklažnog dvorišta	20.000,00	2.000.000,00	Općina Blato, Fond za zaštitu okoliša i energetske učinkovitost	2015. – 2017.	Općina Blato	<ul style="list-style-type: none"> Površina izgrađenog reciklažnog dvorišta Broj nabavljene nove komunalne opreme Broj korisnika sustava gospodarenja otpadom
3.2.2.	Potpore u obogaćivanju turističke ponude	120.000,00	120.000,00	Općina Blato	2015. – 2020.	Općina Blato	<ul style="list-style-type: none"> Broj provedenih projekata poticanja razvoja i promocije turizma
4.1.1.	Izgradnja dječjeg vrtića	300.000,00	3.850.000,00	Europski poljoprivredni fond za ruralni razvoj, Općina Blato	2015. – 2019.	Općina Blato	<ul style="list-style-type: none"> Površina izgrađenog i opremljenog objekata predškolskog odgoja Broj djece Broj zaposlenih
4.1.2.	Sportska dvorana	50.000,00	300.000,00	Europski poljoprivredni fond	2015. – 2018.	Općina Blato	<ul style="list-style-type: none"> Površina izgrađene i opremljene dvorane

ŠIFRA MJERE	NAZIV PROJEKTA	OPĆINA BLATO - PREDVIĐENA FINACIJSKA SREDSTVA (2016.)	OPĆINA BLATO - PREDVIĐENA FINACIJSKA SREDSTVA (2017.)	OSTALI IZVORI FINANCIRANJA	VREMENSKO RAZDOBLJE	PROVODITELJ (NOSITELJ)	INDIKATORI
				za ruralni razvoj, Općina Blato			<ul style="list-style-type: none"> • Broj korisnika usluga
4.1.2.	Uređenje plaže na Prižbi – Ravno sa sportsko – rekreacijskim sadržajima	200.000,00	0,00	Europski poljoprivredni fond za ruralni razvoj, Općina Blato	2015. – 2019.	Općina Blato	<ul style="list-style-type: none"> • Broj novoizgrađenih sportsko-rekreativnih objekata • Broj korisnika usluga • Broj posjetitelja • Broj novih usluga • Broj zaposlenih
4.2.1. 4.2.2.	Programi promicanja kulture ¹⁹	479.500,00	500.600,00	Općina Blato	2015. – 2020.	Općina Blato	<ul style="list-style-type: none"> • Broj programa vezanih uz očuvanje tradicijske kulture • Broj akcija i manifestacija koje njeguju običaje blatskog kraja • Broj kulturnih programa društveno kulturnih centara i udruga
4.2.2.	Program arheološke baštine „Kopila“	80.000,00	80.000,00	Dubrovačko – neretvanska županija, Ministarstvo kulture, EU	2015. – 2019.	Općina Blato	<ul style="list-style-type: none"> • Broj novih sastavnica turističke ponude temeljene na kulturi, tradiciji i bogatstvu iskopina • Broj promotivnih aktivnosti
4.2.2.	Izgradnja galerijskog prostora i muzeja	260.000,00	680.000,00	Ministarstvo kulture, Općina Blato	2012. – 2019.	Općina Blato	<ul style="list-style-type: none"> • Površina izgrađenog muzejsko - galerijskog i prezentacijskog centra (m2) • Broj posjetioca muzeja
4.2.2.	Uređenje starohrvatskih crkvice	22.000,00	22.000,00	Ministarstvo kulture, Općina Blato	2016. – 2020.	Općina Blato	<ul style="list-style-type: none"> • Broj uređenih starohrvatskih crkvice

¹⁹ Društva i udruge u kulturi, Kulturna događanja, Etnografska zbirka „Barilo“, Izdavaštvo i informiranje, Centar za kulturu blatski fižuli – manifestacije, Monografija akademske slikarice Nataše Cetinić, Spomenik domovinskog zajedništva

Većina projekata nalazi se unutar Strateškog cilja 2 (*Poboljšanje kvalitete života kroz daljnju modernizaciju i izgradnju prometne i komunalne infrastrukture, korištenje obnovljivih izvora energije i unapređenje sustava gospodarenja otpadom*).

Većina financijskih sredstava osigurat će se iz vlastitog proračuna i to u 2015. godini 6.990.000,00 kn, u 2016. godini 3.320.500,00 kn i 2017. godini 16.614.480,00 kuna.

PRILOG 1 – Popis planiranih projekata Općine Blato 2015. – 2020. godine

RBR.	PREDLAGATELJ	NAZIV PROJEKTA / PROGRAMA	PROCIJENJENA VRIJEDNOST PROJEKTA (U KN)	MJERA SLR	U KOJOJ JE FAZI PREDLOŽENI PROJEKT			
					U tijeku	Pripremljen	Priprema u tijeku	Prijedlog
1.	Općina Blato	Izrada projektne dokumentacije i izgradnja pogona za punjenje vode		1.1.2.				x
2.	Općina Blato	Proširenje ceste Sitnica - Karbuni	10.000.000,00	2.1.1.	x			
3.	Općina Blato	Izgradnja ceste Gršćica - Vinačac	30.000.000,00	2.1.1.			x	
4.	Radež d.d.	Rekonstrukcija luke Bristva za mogućnost prihvata manjih teretnih brodova i izgradnja suhog doka za izgradnju plovila	30.000.000,00	2.1.1.		x		
5.	Općina Blato	Rekonstrukcija ceste Blato - Gršćica	1.300.000,00	2.1.1.	x			
6.	Općina Blato	Nastavak ceste groblje – Krtinja i rekonstrukcija dijela ŽC6222	3.350.000,00	2.1.1.				x
7.	Općina Blato	Projektna dokumentacija i izgradnja za odvodnju sjeverne i južne obale Općine Blato		2.1.2.	x			
8.	Općina Blato	Izgradnja oborinske kanalizacije iz centra Blata	6.029.291,29	2.1.2.	x			
9.	Općina Blato	Podsustav odvodnje Blato – Glavni kanalizacijski kolektori i crpne stanice – FAZA II – 2., 3. i 4. faza	28.633.000,00	2.1.2.		x		
10.	Općina Blato	Projektna dokumentacija i izgradnja vodoopskrbnog sustava naselja Potirna, uvala: Garma, Nova, Slatina, Žalić, Grdača i Mali zaglav		2.1.2.				x
11.	Općina Blato	Program korištenja obnovljivih izvora energije		2.2.1.				x

RBR.	PREDLAGATELJ	NAZIV PROJEKTA / PROGRAMA	PROCIJENJENA VRIJEDNOST PROJEKTA (U KN)	MJERA SLR	U KOJOJ JE FAZI PREDLOŽENI PROJEKT			
					U tijeku	Pripremljen	Priprema u tijeku	Prijedlog
12.	Općina Blato	Postavljanje novih rasvjetnih tijela – ekološka javna rasvjeta		2.2.2.				x
13.	Općina Blato	Program povećanja energetske učinkovitosti obiteljskih kuća		2.2.2.				x
14.	Općina Blato	Izgradnja solarne elektrane		2.2.2.				x
15.	Radež d.d.	Montaža solarnih panela na krov pogona Radeža u Blatu	4.000.000,00	2.2.2.		x		
16.	Općina Blato	Sanacija deponija „Sitnica“	18.500.000,00	2.3.1.	x			
17.	Općina Blato	Izgradnja reciklažnog dvorišta u Općini Blato	2.050.000,00	2.3.1.	x			
18.	Općina Blato	Poticanje razvoja ekološke poljoprivrede		3.1.1.				x
19.	Blato 1902 d.d.	Rekonstrukcija punioca vina – ugradnja uređaja za biološko pročišćavanje otpadnih voda vinarije	2.750.000,00	3.1.2.	x			
20.	Blato 1902 d.d.	Izgradnja zgrade i pogona vinarije	30.000.000,00	3.1.2.				x
21.	Općina Blato	Izgradnja pogon za preradu voća i povrća		3.1.2.				x
22.	Općina Blato	Poticanje uzgoja voća i povrća		3.1.2.				x
23.	Općina Blato	Gradnja retencije za navodnjavanje		3.1.2.				x
24.	Općina Blato	Poticanje stočarstva (uzgoj domaćih životinja)		3.1.2.				x
25.	Lučica projekt d.o.o.	Lučica projekt – luka nautičkog turizma (Izgradnja lučice nautičkog turizma)		3.2.1.		x		

RBR.	PREDLAGATELJ	NAZIV PROJEKTA / PROGRAMA	PROCIJENJENA VRIJEDNOST PROJEKTA (U KN)	MJERA SLR	U KOJOJ JE FAZI PREDLOŽENI PROJEKT			
					U tijeku	Pripremljen	Priprema u tijeku	Prijedlog
26.	Općina Blato	Rekonstrukcija rive u Prigradici s Lukobranom		3.2.1.				x
27.	Općina Blato	Projektna dokumentacija i izgradnja objekata turističke infrastrukture (hotel, hostel)		3.2.1.				x
28.	Općina Blato	Nastavak istraživanja i prezentacije arheološkog lokaliteta Kopila	20.000.000,00	3.2.2.	x			
29.	Općina Blato	Poticanje etno, vjerskog, sportskog, nautičkog turizma		3.2.3.				x
30.	Narodna knjižnica Blato	Izgradnja Narodne knjižnice Blato		4.1.1.				x
31.	Općina Blato	Uređenje školske zgrade u naselju Potirna	1.500.000,00	4.1.1.				x
32.	Općina Blato	Izrada projektne dokumentacije i izgradnja dječjeg vrtića	10.000.000,00	4.1.1.				x
33.	Općina Blato	Izgradnja trodijelne športske dvorane u Blatu	20.000.000,00	4.1.2.	x			
34.	Općina Blato	Uređenje plaže na Prižbi – Ravno sa sportsko – rekreacijskim sadržajima	2.050.000,00	4.1.2.	x			
35.	Općina Blato	Projektna dokumentacija i izgradnja vatrogasnog doma		4.2.1.				x
36.	Općina Blato	Uređenje crkve i starog groblja sv. Križ u Blatu, rekonstrukcija i promjena namjene bivše mrtvačnice u muzejsku zbirku	1.000.000,00	4.2.2.	x			
37.	Viteško udruženje Kumpanjija Blato (udruga)	Projektna dokumentacija i izgradnja Doma „Kumpanjije“		4.2.2.				x

RBR.	PREDLAGATELJ	NAZIV PROJEKTA / PROGRAMA	PROCIJENJENA VRIJEDNOST PROJEKTA (U KN)	MJERA SLR	U KOJOJ JE FAZI PREDLOŽENI PROJEKT			
					U tijeku	Pripremljen	Priprema u tijeku	Prijedlog
38.	Općina Blato	Uređenje muzejsko galerijskog prostora u Blatu	3.000.000,00	4.2.2.	x			
39.	Općina Blato	Uređenje lokvi		4.2.2.				x
40.	Općina Blato	Kompostana za biotpad i kominu		3.1.2.				x

OVAJ PROJEKT SUFINANCIRAN JE SREDSTVIMA EUROPSKE UNIJE

Europski poljoprivredni fond za ruralni razvoj

Strategija razvoja Općine Blato za razdoblje 2015. - 2020.



PROGRAM RURALNOG RAZVOJA 2014. – 2020.

Udio sufinanciranja: 85 % EU, 15 % RH

Europski fond za ruralni razvoj: Europa ulaže u ruralna područja