



# SLUŽBENI GLASNIK OPĆINE BLATO

Broj: 12 Godina: XXXIII	Blato, 31. listopada 2025. godine	Uprava i uredništvo: Općina Blato, Trg dr. Franje Tuđmana 4 List izlazi po potrebi
-------------------------	-----------------------------------	---

## S a d r Ź a j

### OPĆINSKO VIJEĆE:

1. **Odluka** o uvođenju Riznice Općine Blato;
2. **Odluka** o zakupu i kupoprodaji poslovnoga prostora u vlasništvu Općine Blato;
3. **Pravilnik** o kriterijima za određivanje visine zakupnine za poslovne prostore u vlasništvu ili suvlasništvu Općine Blato;
4. **Odluka** i izmjenama i dopunama Odluke o nerazvrstanim cestama na području Općine Blato;
5. **Odluka** o donošenju Revizije I. Procjene rizika od velikih nesreća za Općinu Blato;
6. **Odluka** o proglašenju Arheološkog parka Kopila;
7. **Odluka** o ukidanju statusa javnog dobra čest.zem. 31570/4 k.o. Blato;
8. **Odluka** o izmjenama i dopunama Odluke o komunalnoj infrastrukturi Općine Blato;
9. **Zaključak** o prihvaćanju Programa rada Narodne knjižnice Blato za 2026. godinu;
10. **Zaključak** o davanju prethodne suglasnosti na Statut Narodne knjižnice Blato.

### OPĆINSKI NAČELNIK:

1. **Odluka** o pokretanju postupka izrade Provedbenog programa Općine Blato za razdoblje od 2025. do 2029. godine;
2. **Odluka** o provođenju vježbe civilne zaštite „Stožerno upravljanje kod požara otvorenog tipa - Gršćica 2025.“;
3. **Operativni plan** mjera civilne zaštite u zimskom razdoblju;
4. **Rješenje** o razrješenju i imenovanju člana Nadzornog odbora Blatske razvojne agencije BLARA d.o.o. za lokalni razvoj i poslovne usluge.

**OPĆINSKO VIJEĆE:**

1) Na temelju članka 50. st.2. Zakona o proračunu („Narodne novine“, broj 144/21) i članka 28. Statuta Općine Blato (Službeni glasnik Općine Blato broj 2/21), Općinsko vijeće Općine Blato je na svojoj 4. sjednici održanoj dana 30. listopada donijelo

**ODLUKU  
O UVOĐENJU RIZNICE OPĆINE BLATO****Članak 1.**

Ovom Odlukom uvodi se sustav rizničnog poslovanja na razini proračuna i proračunskih korisnika Općine Blato (u daljnjem tekstu: proračunski korisnici), koji se temelji na jedinstvenom računovodstveno-informatičkom sustavu, s ciljem stvaranja pretpostavki za učinkovito upravljanje ukupnim proračunskim sredstvima i obavljanja poslovanja preko jedinstvenog računa Riznice Općine Blato (u daljnjem tekstu: Riznica).

**Članak 2.**

Riznica je cjelovit sustav u kojem se u skladu s Zakonom o proračunu, ovom Odlukom i drugim propisima, obavljaju poslovi koji se odnose na pripremu, izvršenje i konsolidaciju Proračuna Općine Blato i financijskih planova proračunskih korisnika, proračunsko računovodstvo i računovodstvo proračunskih korisnika te upravljanje platnim prometom Proračuna.

Jedinstvenom aplikacijom i bazom podataka osigurava se objedinjavanje svih poslova i transakcija u informacijskom i upravljačkom smislu.

**Članak 3.**

Poslovanje u Riznici obavljat će se na način da se svi prihodi proračuna i proračunskih korisnika uplaćuju na jedinstveni račun Riznice i sva plaćanja izvršavaju s tog računa, a račun proračunskih korisnika se zatvaraju. U proračunu Općine Blato iskazivat će se i evidentirativlastiti i namjenski prihodi proračunskih korisnika i rashodi proračunskih korisnika koji se financiraju iz tih prihoda.

**Članak 4.**

Proračunski korisnici biti će integrirani u jedinstveni računovodstveno-informatički sustav Riznice. Računovodstveno-informatički sustav Riznice je sustav za ukupan proces upravljanja proračunom: priprema proračuna, izvršenje i konsolidacija proračuna, vođenje glavne knjige i svih zakonom propisanih pomoćnih knjiga Općine Blato i njenih proračunskih korisnika uz zadržavanje pravne osobnosti.

**Članak 5.**

Proračunski korisnici Općine Blato su:

- Dječji vrtić Blato
- Narodna knjižnica Blato

- Ustanova u kulturi Blatski fižuli

#### **Članak 6.**

Proračunski korisnici obvezni su i nadalje voditi svoje poslovne knjige propisane zakonima koji uređuju područje proračunskog računovodstva i iz istih predavati zakonom propisana financijska izvješća.

#### **Članak 7.**

Proračunski korisnici iz članka 5. ove Odluke obvezni su zatvoriti žiro račun na dan 31. prosinca 2025. godine, a sredstva koja se nalaze na njihovim računima obvezni su uplatiti u Proračun Općine Blato. Planirani rok uvođenja potpunog sustava Riznice je 1. siječnja 2026. godine.

#### **Članak 8.**

Način izvršenja Proračuna u okviru Riznice Općine Blato, a osobito način plaćanja, ovlaštenja i obveze proračunskih korisnika u postupku plaćanja te druga pitanja vezana za izvršenje Proračuna pobliže se uređuju posebnim aktima Općinskog načelnika.

#### **Članak 9.**

Ova Odluka stupa na snagu osmog dana od dana objave u „Službenom glasniku Općine Blato“.

KLASA: 021-05/25-02/49

URBROJ: 2117-13-02/1-25-1

Blato, 30. listopada 2025. godine

OPĆINSKO VIJEĆE  
PREDSJEDNICA  
Franciska Jurišić Bačić, mag.bibl.,v.r.

2)Na temelju članka 6. stavka 2. i članka 42. stavka 2. Zakona o zakupu i kupoprodaji poslovnoga prostora (Narodne novine broj 125/11, 64/15, 112/18 i 123/24), članka 35. stavka 1. točke 2. Zakona o lokalnoj i područnoj (regionalnoj) samoupravi (Narodne novine broj 33/01, 60/01, 129/05, 109/07, 125/08, 36/09, 150/11, 144/12, 19/13 – pročišćeni tekst, 137/15 – ispravak, 123/17, 98/19 i 144/20) i članka 28. Statuta Općine Blato (Službeni glasnik Općine Blato broj 2/21), Općinsko vijeće Općine Blato na svojoj 4. sjednici održanoj 30. listopada 2025. godine, donijelo je

## **ODLUKU**

### **o zakupu i kupoprodaji poslovnoga prostora u vlasništvu Općine Blato**

#### **I. OPĆE ODREDBE**

##### **Članak 1.**

Ovom Odlukom uređuje se zasnivanje i prestanak zakupa poslovnoga prostora te međusobna prava i obveze zakupodavca i zakupnika za poslovne prostore u vlasništvu ili suvlasništvu Općine Blato (dalje u tekstu: Općina).

Ovom Odlukom uređuje se i prodaja poslovnoga prostora koji je vlasništvo Općine.

Pod kupoprodajom poslovnog prostora iz članka 1. stavka 2. ove Odluke podrazumijeva se i prodaja suvlasničkog dijela na određenom poslovnom prostoru.

Na zakupne odnose koji nisu uređeni zakonom kojim se uređuje zakup i kupoprodaja poslovnoga prostora i ovom Odlukom, primjenjuju se opći propisi obveznog prava o zakupu.

Odredbe ove Odluke ne primjenjuju se na slučajeve privremenoga korištenja poslovnoga prostora ili dijela poslovnoga prostora radi održavanja sajmovi, priredaba, predavanja, savjetovanja ili u druge slične svrhe, a čije korištenje ne traje duže od trideset (30) dana, odnosno čije korištenje ne traje duže od šest (6) mjeseci ako se prostor koristi u svrhe skladištenja i čuvanja robe.

##### **Članak 2.**

Izrazi koji se koriste u ovoj Odluci, a imaju rodno značenje, odnose se jednako na ženski i muški rod.

##### **Članak 3.**

Poslovnim prostorima u vlasništvu ili suvlasništvu Općine upravlja Općinski načelnik na način propisan Zakonom o zakupu i kupoprodaji poslovnoga prostora (dalje u tekstu: Zakon) i ovom Odlukom.

Upravni odjel za opće poslove, upravljanje općinskom imovinom i društvene djelatnosti Općine obavlja administrativne poslove utvrđene ovom Odlukom.

Poslove u svezi davanja u zakup poslovnih prostora u vlasništvu pravnih osoba kojima je vlasnik ili pretežiti vlasnik Općina, obavljaju nadležna tijela tih pravnih osoba utvrđenih njihovim aktima, uz odgovarajuću primjenu odredaba ove Odluke, te sukladno Zakonu.

#### **Članak 4.**

Sadašnjim zakupnikom smatra se zakupnik poslovnoga prostora koji ima sklopljen ugovor o zakupu i koji obavlja u tom prostoru dopuštenu djelatnost, ako taj prostor koristi bez prekida u trajanju od najmanje 5 godina.

Poslovnim prostorom, u smislu Zakona i ove Odluke smatraju se poslovna zgrada, poslovna prostorija, garaža i garažno mjesto.

Poslovnom zgradom smatra se zgrada namijenjena obavljanju poslovne djelatnosti ako se pretežitim dijelom i koristi u tu svrhu.

Poslovnom prostorijom smatra se jedna ili više prostorija u poslovnoj ili stambenoj zgradi namijenjena obavljanju poslovne djelatnosti koja, u pravilu, čini samostalnu uporabnu cjelinu i ima zaseban glavni ulaz.

Garaža je prostor za smještaj vozila.

Garažno mjesto je prostor za smještaj vozila u garaži.

Kriteriji Općine su kriteriji za određivanje visine zakupnine za poslovne prostore koje općim aktom utvrdi predstavničko tijelo Općine za poslovne prostore u vlasništvu ili suvlasništvu, a ovisno o djelatnosti koja će u poslovnom prostoru obavljati.

#### **Članak 5.**

Poslovni prostor daje se u zakup na određeni vremenski rok u trajanju do 5 (pet) godina.

Iznimno od odredbe stavka 1. ovog članka poslovni prostor može se dati u zakup na duži rok, ali ne duže od 10 godina, kada to opravdava javni interes, radi potrebnih znatnih ulaganja u poslovni prostor i drugim opravdanim slučajevima.

#### **Članak 6.**

Predstavničko tijelo Općine može svojom odlukom propisati da se poslovni prostor u zgradama u vlasništvu ili suvlasništvu Općine koje se nalaze u određenim ulicama, dijelovima ulica ili na određenim trgovima može koristiti za obavljanje samo određenih djelatnosti.

Ukoliko se radi o tradicijskim ili deficitarnim zanimanjima, predstavničko tijelo Općine će prije donošenja odluke iz stavka 1. ovoga članka pribaviti mišljenje udruženja obrtnika ili podružne obrtničke komore.

Ako zakupnik, s kojim je sklopljen ugovor o zakupu poslovnoga prostora, promijeni namjenu poslovnoga prostora utvrđenu odlukom iz stavka 1. ovoga članka, ugovor o zakupu raskida se po sili zakona.

Ukoliko dođe do raskida ugovora o zakupu sukladno stavku 3. ovoga članka Općina raspisuje novi javni natječaj za davanje u zakup poslovnoga prostora. Raniji zakupnik, koji sudjeluje na novom javnom natječaju, nema prvenstveno pravo na sklapanje ugovora o zakupu.

## II. ZASNIVANJE ZAKUPA

### Članak 7.

Zakup poslovnoga prostora zasniva se ugovorom o zakupu.

Ugovor o zakupu poslovnoga prostora (dalje u tekstu: ugovor o zakupu) Općina ne može sklopiti s fizičkom ili pravnom osobom koja ima dospjelu nepodmirenu obvezu prema državnom proračunu i Općini, osim ako je sukladno posebnim propisima odobrena odgoda plaćanja navedenih obveza, pod uvjetom da se fizička ili pravna osoba pridržava rokova plaćanja.

Ugovor o zakupu mora biti sastavljen u pisanom obliku, a kada ga sklapa Općina i potvrđen (solemniziran) po javnom bilježniku.

Ugovor o zakupu sklopljen protivno odredbi stavka 2. i 3. ovoga članka ništetan je.

Kada na ugovoru o zakupu nije javnobilježnički ovjeren potpis ili kada ugovor o zakupu nije potvrdio (solemnizirao) javni bilježnik, zakupodavac je dužan primjerak ugovora o zakupu dostaviti nadležnoj poreznoj upravi.

### Članak 8.

Ugovorom o zakupu obvezuje se Općina predati zakupniku određeni poslovni prostor na korištenje, a zakupnik se obvezuje platiti mu za to ugovorenu zakupninu.

Ugovor o zakupu iz stavka 1. ovoga članka treba sadržavati:

1. ime i prezime ili naziv, adresu prebivališta ili sjedišta te osobni identifikacijski broj ugovornih strana,
2. podatke za identifikaciju poslovnog prostora koji se mogu nedvojbeno utvrditi (broj zemljišnoknjižne čestice i zemljišnoknjižnog uloška u koji je poslovni prostor upisan, površina poslovnog prostora, etaža na kojoj se poslovni prostor nalazi, pozicija na etaži, tlocrtni opis poslovnog prostora, kao i svi drugi potrebni podaci za nedvojbenu identifikaciju poslovnog prostora),
3. djelatnost koja će se obavljati u poslovnom prostoru,
4. odredbe o korištenju zajedničkih uređaja i prostorija,
5. rok predaje poslovnoga prostora zakupniku,
6. vrijeme na koje je ugovor sklopljen,
7. iznos mjesečne zakupnine,
8. pretpostavke i način izmjene zakupnine,
9. mjesto i vrijeme sklapanja ugovora.

## Članak 9.

Poslovni prostor u vlasništvu ili suvlasništvu Općine te pravnih osoba u njegovom isključivom ili pretežitom vlasništvu daje se u zakup javnim natječajem.

Uvjeti i postupak javnog natječaja određuju se u skladu s ovom Odlukom.

Postupak natječaja provodi Povjerenstvo te odluku o najpovoljnijoj ponudi donosi Općinski načelnik.

Najpovoljnijom ponudom smatrat će se ona ponuda koja uz ispunjenje uvjeta iz natječaja sadrži i najviši iznos zakupnine.

Pravo prednosti na sklapanje ugovora o zakupu poslovnoga prostora imaju osobe određene zakonom kojim se uređuju prava hrvatskih branitelja iz Domovinskog rata i članova njihovih obitelji ako se te osobe u svojoj prijavi na natječaj za navedeni prostor pozovu na to pravo, ako ispunjavaju uvjete iz natječaja, uvjete iz ove Odluke te prihvate najviši ponuđeni iznos zakupnine.

Iznimno od odredbe stavka 1. ovoga članka, ugovor o zakupu poslovnoga prostora sklapa se bez javnog natječaja kada ga sklapaju međusobno Republika Hrvatska, jedinice lokalne i područne (regionalne) samouprave, pravne osobe u isključivom vlasništvu Republike Hrvatske, pravne osobe u isključivom vlasništvu jedinice lokalne i područne (regionalne) samouprave, ako je to u interesu i cilju općeg, gospodarskog i socijalnog napretka njezinih građana, a zakupnina se određuje sukladno kriterijima jedinice lokalne samouprave prema mjestu gdje se nekretnina nalazi i ovisno o djelatnosti koja će se u poslovnom prostoru obavljati.

Iznimno od odredbe stavka 1. ovoga članka, a pod uvjetom da se ne radi o poslovnom prostoru kojim Općina Blato ima namjeru raspolagati na drukčiji način, Općina može zakupniku poslovnoga prostora koji u potpunosti ispunjava sve obveze iz ugovora o zakupu i koji obavlja dopuštenu djelatnost u tom prostoru, najkasnije 60 dana prije isteka roka na koji je ugovor sklopljen, ponuditi sklapanje novog ugovora o zakupu na određeno vrijeme od najduže deset godina, uz mogućnost produljenja za daljnjih najduže deset godina, u kojoj će ponudi iznos mjesečne zakupnine biti određen prema kriterijima jedinice lokalne samouprave s obzirom na djelatnost koju zakupnik obavlja, osim ako je tako određen iznos zakupnine niži od iznosa mjesečne zakupnine koju zakupnik plaća na temelju važećeg ugovora o zakupu, u kojem će se slučaju iznos mjesečne zakupnine odrediti kao u postojećem ugovoru o zakupu.

Iznimno od odredbe stavka 1. ovoga članka, a pod uvjetom da se ne radi o poslovnom prostoru kojim Općina Blato ima namjeru raspolagati na drukčiji način, Općina može zakupniku kojem je istekao ugovor o zakupu, a koji u potpunosti ispunjava sve obveze na temelju prijašnjeg ugovora o zakupu i koji obavlja dopuštenu djelatnost u tom prostoru te protiv kojega se ne vodi postupak radi ispražnjenja i predaje u posjed poslovnoga prostora, ponuditi sklapanje ugovora o zakupu na određeno vrijeme od najduže deset godina, uz mogućnost produljenja za daljnjih najduže deset godina, u kojoj će ponudi iznos mjesečne zakupnine biti određen prema kriterijima jedinice lokalne samouprave s obzirom na djelatnost koju zakupnik u prostoru obavlja, osim ako je tako određen iznos zakupnine niži od iznosa mjesečne zakupnine odnosno naknade koju zakupnik plaća na temelju prijašnjeg ugovora o

zakupu, u kojem će se slučaju iznos mjesečne zakupnine odrediti kao u prijašnjem ugovoru o zakupu odnosno u visini zatečene naknade koju korisnik plaća.

Ako zakupnik iz stavaka 7. i 8. ovoga članka, u roku od 30 dana od dana primitka ponude iz stavaka 7. i 8. ovoga članka, ne dostavi Općini pisani prihvrat ponude i ne preda posjed poslovnoga prostora, protiv zakupnika iz stavaka 7. i 8. ovoga članka pokrenut će se postupak radi ispražnjenja i predaje u posjed poslovnoga prostora.

Ako za vrijeme trajanja zakupa poslovnoga prostora iz stavaka 7. i 8. ovoga članka Općina izmijeni kriterije za određivanje visine zakupnine, visina zakupnine iz ugovora o zakupu uskladit će se sukladno izmijenjenim kriterijima Općine, počevši od prvog dana sljedećeg mjeseca koji slijedi nakon mjeseca u kojem je donesena odluka o izmjeni kriterija, i to samo ako je tako određen iznos mjesečne zakupnine veći od iznosa mjesečne zakupnine u postojećem ugovoru, a o čemu će se sklopiti dodatak ugovoru o zakupu.

Ako zakupnik odbije sklopiti dodatak ugovoru o zakupu iz stavka 10. ovoga članka, ugovor o zakupu će se raskinuti, a zakupnik nema pravo na naknadu štete zbog raskida.

Odredbe stavaka 7. i 8. ovoga članka ne primjenjuju se na ugovore o zakupu garaža i garažnih mjesta.

Ugovor o zakupu sklopljen protivno odredbama ovoga članka ništetan je.

Odredbe ovoga članka na odgovarajući se način primjenjuju i na poslovne prostore u vlasništvu pravnih osoba u isključivom ili pretežitom vlasništvu Općine.

### **III. JAVNI NATJEČAJ**

#### **Članak 10.**

Javni natječaj raspisuje Općinski načelnik.

Javni natječaj objavljuje se na web-stranici i na oglasnoj ploči Općine, a može i u dnevnom tisku ako tako odluči Općinski načelnik prilikom raspisivanja javnog natječaja.

Postupak javnog natječaja provodi Povjerenstvo koje imenuje Općinski načelnik za mandatno razdoblje od 4 godine. Povjerenstvo ima predsjednika i dva člana koji se imenuju iz redova službenika Općine.

#### **Članak 11.**

Pravo podnošenja pisane ponude, odnosno prijave za sudjelovanje na javnom natječaju, imaju sve pravne osobe registrirane u Republici Hrvatskoj i državama članicama Europske unije te fizičke osobe koje imaju registriran obrt ili obavljaju samostalnu profesionalnu djelatnost (dalje u tekstu: fizičke osobe-obrtnici), a državljani su Republike Hrvatske ili državljani država članica Europske unije.

Fizičke osobe koje nemaju registriranu poslovnu djelatnost mogu sudjelovati u natječaju samo kod podnošenja ponuda za zakup garaža i garažnih mjesta.

## Članak 12.

Tekst javnog natječaja sadrži:

- podatke o poslovnom prostoru koji se daje u zakup (adresa, oznaka čestice zgrade, korisna površina i namjena),
- odredbu da se poslovni prostora daje u zakup u viđenom stanju,
- djelatnost koja se u poslovnom prostoru može obavljati,
- odredbu o tome tko ima pravo sudjelovanja na javnom natječaju,
- početni iznos mjesečne zakupnine,
- odredbu da se na početni iznos zakupnine obračunava porez na dodanu vrijednost,
- rok na koji se poslovni prostor daje u zakup,
- iznos jamčevine i broj računa na koji se uplaćuje,
- odredbu o tome tko se smatra najpovoljnijim ponuditeljem,
- odredbu o tome koje se prijave neće razmatrati,
- odredbu o nemogućnosti sudjelovanja pravne ili fizičke osobe koja nije podmirila sve svoje financijske obveze prema Općini i trgovačkim društvima i ustanovama u vlasništvu Općine do dana zaključenja natječaja,
- odredbu o nemogućnosti sudjelovanja pravne ili fizičke osobe koja nije podmirila sva javna davanja o kojima službenu evidenciju vodi porezna uprava,
- odredbu o nemogućnosti sudjelovanja pravne osobe ili fizičke osobe koja je tuženik u sudskom postupku s Općinom po osnovi korištenja ili naplate korištenja nekretnina u vlasništvu ili suvlasništvu Općine,
- popis dokumentacije koju je potrebno priložiti uz prijavu za sudjelovanje na javnom natječaju
- rok do kojeg se može podnijeti pisana ponuda, odnosno prijava za sudjelovanje na javnom natječaju,
- naziv i adresu tijela kojem se pisana ponuda, odnosno prijava podnosi,
- vrijeme (dan i sat) kada se može izvršiti pregled poslovnog prostora,
- odredbu o pravu prvenstva po posebnim zakonima,
- odredbu o iznosima i sredstvima osiguranja plaćanja,
- odredbu da ako najpovoljniji ponuditelj odustane ili smatra da je odustao od ponude ili od sklapanja ugovora o zakupu, nema pravo na povrat uplaćene jamčevine,
- odredbu o mogućnosti poništenja ili djelomičnog poništenja javnog natječaja, sve do sklapanja ugovora o zakupu,
- posebne uvjete za vanjsko i unutarnje uređenje prostora,
- odredbu da je poslovni prostor ne uvjetan za obavljanje djelatnosti te da je potrebno izvršiti znatna ulaganja,
- ostale posebne uvjete.

## Članak 13.

Ponuditelj je u pisanoj prijavi za sudjelovanje na javnom natječaju dužan navesti djelatnost koju će obavljati u poslovnom prostoru, sukladno djelatnostima koje su navedene u javnom natječaju, osim za garaže i garažna mjesta.

Djelatnost mora biti dopuštena sukladno važećim propisima i ponuditelj mora biti registriran za obavljanje iste djelatnosti u odgovarajućem registru.

Općina ne odgovara za ishodenje dozvola ili uvjerenja nadležnih tijela za obavljanje djelatnosti koju je ponuditelj naveo u svojoj prijavi.

#### Članka 14.

Sudionici javnog natječaja obvezni su uplatiti jamčevinu, koja ne može biti manja od mjesečnog iznosa početne zakupnine za poslovni prostor koji je predmet javnog natječaja.

Uplaćena jamčevina vratit će se, u roku od 30 dana, sudionicima natječaja čije ponude nisu prihvaćene kao i sudioniku natječaja koji je odustao od svoje ponude pisanom obavijesti prije postupka otvaranja ponuda, dok se izabranom ponuditelju jamčevina zadržava i uračunava u iznos zakupnine.

Uplaćena jamčevina se ne vraća najpovoljnijem ponuditelju ako odustane od ponude, odnosno od sklapanja ugovora o zakupu.

#### Članak 15.

Pisana ponuda se podnosi do određenog roka utvrđenog u tekstu objavljenog natječaja, koji može biti najmanje 8 (osam), a najviše 15 (petnaest) dana od dana objave javnog natječaja, u zatvorenoj omotnici, na adresu: OPĆINA BLATO, Trg dr. Franje Tuđmana 4, 20271 Blato, s naznakom „Ponuda na javni natječaj za zakup poslovnoga prostora – ne otvaraj“.

Kod objave natječaja u dnevnom tisku rok se računa od dana objave natječaja u dnevnom tisku, a ako se natječaj ne objavljuje u dnevnom tisku onda od dana objave na web-stranici i oglasnoj ploči Općine.

Ako se radi o natječaju koji se odnosi na više poslovnih prostora, a redni broj nije naznačen na omotnici, iz prijave treba nedvojbeno proizlaziti za koji se poslovni prostor prijava podnosi.

Pisana prijava i pripadajuća dokumentacija se izrađuje na hrvatskom jeziku i latiničnom pismu.

U pisanoj prijavi ponuditelj mora navesti sljedeće:

- redni broj i adresu poslovnog prostora za koji se dostavlja pisana prijava,
- ime i prezime ponuditelja, naziv obrta, prebivalište/sjedište, osobni identifikacijski broj odnosno naziv pravne osobe, sjedište, osobni identifikacijski broj,
- adresu elektroničke pošte i kontakt broj,
- djelatnost koja će se u obavljati u poslovnom prostoru za koji se dostavlja pisana prijava, a koja mora biti navedena u javnom natječaju, osim za garaže i garažna mjesta,
- broj računa ponuditelja s naznakom poslovne banke kod koje je isti otvoren, radi povrata jamčevine,
- potpis ponuditelja ili opunomoćenika ponuditelja.

Uz pisanu prijavu ponuditelj je dužan dostaviti sljedeću dokumentaciju:

- dokaz o izvršenoj uplati jamčevine,
- izvadak iz odgovarajućeg registra - ne stariji od 30 dana od dana raspisivanja natječaja (sudski/obrtni registar ili drugi odgovarajući registar/upisnik) iz kojeg mora biti

vidljivo da je ponuditelj ovlašten obavljati djelatnost koja će se obavljati u poslovnom prostoru za koji se natječe, osim za garaže i garažna mjesta,

- dokaz državljanstva Republike Hrvatske - preslika osobne iskaznice ili domovnice (za fizičke osobe obrtnike ili koji obavljaju samostalnu profesionalnu djelatnost),
- potvrda o nepostojanju dugovanja prema Općini i trgovačkim društvima i ustanovama u vlasništvu Općine iz svih osnova ne stariju od 30 dana od dana objave javnog natječaja,
- potvrda nadležne porezne uprave o stanju poreznog duga ponuditelja ne stariju od 30 dana od dana objave javnog natječaja,
- ukoliko se ponuditelj poziva na pravo prednosti iz zakona kojim se uređuju prava hrvatskih branitelja iz Domovinskog rata i članova njihovih obitelji, potvrdu nadležnog tijela ne stariju od tri mjeseca od dana objave javnog natječaja, kojom se dokazuje pravo prvenstva iz javnog natječaja odnosno status branitelja, u izvorniku ili preslici,
- ukoliko se ponuditelj poziva na pravo prednosti iz zakona kojim se uređuju prava hrvatskih branitelja iz Domovinskog rata i članova njihovih obitelji, koje ostvaruju članovi uže i šire obitelji smrtno stradalog hrvatskog branitelja iz Domovinskog rata ili djeca hrvatskih branitelja iz Domovinskog rata, pored potvrde iz prethodnog podstavka ovog stavka, dokaz o srodstvu (rodni list ili drugu potvrdu nadležnog tijela, u izvorniku ili preslici ili elektronskom zapisu),
- ukoliko se ponuditelj poziva na pravo prednosti iz zakona kojim se uređuju prava hrvatskih branitelja iz Domovinskog rata i članova njihovih obitelji, koje ostvaruju braniteljske socijalno-radne zadruge za obavljanje registrirane djelatnosti koje su evidentirane u evidenciji braniteljskih socijalno –radnih zadruga koju vode nadležna ministarstva ili koje su korisnice poticaja nadležnog ministarstva, dužan je dostaviti potvrdu nadležnog ministarstva ne stariju od tri mjeseca od dana objave javnog natječaja, u izvorniku ili preslici,
- ukoliko se ponuditelj poziva na pravo prednosti iz zakona kojim se uređuju prava hrvatskih branitelja iz Domovinskog rata i članova njihovih obitelji, ovjerenu izjavu da nije zakupnik drugog poslovnog prostora,
- druge dokaze u odnosu na posebne uvjete ukoliko su isti utvrđeni natječajem.

Svi dokazi i isprave iz stavka 6. ovog članka moraju biti izvornici ili preslike ovjerovljene kod javnog bilježnika i ne vraćaju se po završetku natječaja ponuditeljima koji nisu izabrani.

Podnošenjem pisane prijave na javni natječaj smatra se da je ponuditelj suglasan da Općina može prikupljati i dalje obrađivati dostavljene podatke u svrhu provedbe postupka javnog natječaja, sukladno propisima koji uređuju zaštitu osobnih podataka.

Ako se jedna osoba natječe za više poslovnih prostora, dužna je za svaki poslovni prostor podnijeti zasebnu pisanu prijavu u zatvorenoj omotnici sa svim priložima koje prijava mora sadržavati.

### **Članak 16.**

Pravo prednosti na sklapanje ugovora o zakupu za obrtničku ili samostalnu profesionalnu djelatnost imaju osobe određene zakonom kojim se uređuju prava hrvatskih branitelja iz Domovinskog rata i članova njihovih obitelji ako se te osobe u svojoj prijavi za sudjelovanje na javnom natječaju pozovu na to pravo, ako ispunjavaju sve uvjete iz javnog natječaja te prihvate najviši ponuđeni iznos zakupnine.

Osobe iz stavka 1. ovog članka ne mogu ostvariti pravo prednosti ako su zakupnici drugog poslovnog prostora, neovisno po kojoj osnovi je ostvaren zakup.

### **Članak 17.**

Povjerenstvo otvara i razmatra ponude, utvrđuje ispunjavaju li ponuditelji sve uvjete iz javnog natječaja, sastavlja zapisnik o otvaranju ponuda koji potpisuju svi prisutni članovi Povjerenstva te utvrđuje i predlaže odabir najpovoljnijeg ponuditelja, odnosno neprihvatanje niti jedne ponude.

Pisane ponude otvaraju se javno u vrijeme i na mjestu koje je javno objavljeno, a na otvaranju mogu biti nazočni ponuditelji ili njihovi ovlaštteni predstavnici uz predočenje valjane punomoći.

Prije početka otvaranja ponuda Povjerenstvo utvrđuje broj pristiglih ponuda, te jesu li ponude predane u roku. Za provođenje postupka natječaja dovoljna je jedna ponuda.

Prilikom otvaranja ponuda Povjerenstvo utvrđuje potpunost svake ponude i iznos ponuđene zakupnine. Povjerenstvo ne razmatra nepotpune i nepravodobne ponude.

O otvaranju pisanih ponuda vodi se zapisnik koji sadrži osobito: podatke o ponuditeljima, ponuđeni iznos mjesečne zakupnine, te podatke o najvišoj ponuđenoj mjesečnoj zakupnini za pojedini poslovni prostor. Zapisnik potpisuju nazočni članovi povjerenstva, te istog, zajedno s prijedlogom najpovoljnijeg ponuditelja dostavljaju Općinskom načelniku.

Najpovoljnijom ponudom smatrat će se ona ponuda koja uz ispunjenje uvjeta iz natječaja sadrži i najviši iznos zakupnine. Ako dva ili više ponuditelja, za isti poslovni prostor, ponude isti iznos mjesečne zakupnine, a ispunjavaju uvjete natječaja, Povjerenstvo će pozvati te ponuditelje da u roku od 24 sata ponude pisanim putem, u zatvorenoj omotnici, novi iznos mjesečne zakupnine, koje ponude će Povjerenstvo, uz nazočnost ponuditelja, otvoriti i utvrditi najpovoljnijeg ponuditelja.

Povjerenstvo razmatra valjanje ponude odnosno prijave vodeći osobito računa ako na javnom natječaju sudjeluje više osoba koja na temelju članka 16. ove Odluke ostvaruju pravo prvenstva te se prvenstveni red između tih osoba utvrđuje na način određen zakonom kojim se uređuju prava hrvatskih branitelja iz Domovinskog rata i članova njihovih obitelji.

Zakonom kojim se uređuju prava hrvatskih branitelja iz Domovinskog rata i članova njihovih obitelji propisani su pojmovi članova uže i šire obitelji smrtno stradalog hrvatskog branitelja iz Domovinskog rata i nestalog hrvatskog branitelja iz Domovinskog rata.

### **Članak 18.**

Odluku o izboru najpovoljnijeg ponuditelja za svaki pojedini poslovni prostor donosi Općinski načelnik na prijedlog Povjerenstva, a ista se dostavlja svim ponuditeljima u roku od 15 dana od dana donošenja Odluke. Povjerenstvo može Općinskom načelniku predložiti da se ne prihvati niti jedna ponuda, odnosno da se poništi natječaj

Na odluku se, radi njenog preispitivanja, može izjaviti prigovor Općinskom načelniku u roku od 8 (osam) dana od dana dostave. U preispitivanja odluke, Općinski načelnik prigovor može odbaciti kao nepravodoban ili izjavljen od neovlaštene osobe, odbiti kao neosnovan, ili ga može usvojiti i izmijeniti odluku. Odluka o prigovoru je konačna.

Općinski načelnik zadržava pravo poništiti natječaj ili dijela natječaja, bez obrazloženja i snošenja bilo kakve odgovornosti spram ponuditelja ili drugih osoba.

#### **IV. UGOVOR O ZAKUPU**

##### **Članak 19.**

Na temelju Odluke o izboru najpovoljnijeg ponuditelja u javnom natječaju, Općina kao zakupodavac zaključuje s izabranim najpovoljnijim ponuditeljem kao zakupnikom ugovor o zakupu, koji u ime Općine potpisuje Općinski načelnik.

##### **Članak 20.**

Ugovor o zakupu mora biti sastavljen u pisanom obliku i potvrđen (solemniziran) kod javnog bilježnika o trošku zakupnika.

Ugovor o zakupu, osim bitnih sastojaka iz članka 8. stavak 2. ove Odluke, može sadržavati i:

- iznos naknade za korištenje zajedničkim prostorijama i uređajima u zgradi, te način njihova obračuna i plaćanja,
- odredbu o plaćanju svih troškova koji proizlaze iz korištenja poslovnog prostora (svi režijski troškovi), uredno i na vrijeme, u rokovima dospijeca
- odredbu o instrumentima osiguranja plaćanja,
- odredbu o osiguranju prostora od požara i drugih štetnih događaja,
- odredbu o pridržavanju općih uvjeta za uređenje i uporabu poslovnog prostora,
- odredbu o prestanku ugovora,
- odredbu o otkazu i otkaznim rokovima,
- odredbu o zabrani davanja poslovnog prostora u podzakup te da zakupniku nije dopušteno po bilo kojoj pravnoj osnovi dati trećoj osobi na korištenje ili sukorištenje poslovni prostor odnosno na bilo koji način omogućiti trećoj osobi korištenje nekretnine koje po svojem sadržaju odgovara podzakupu,
- ovršne odredbe,
- odredbu o solemnizaciji ugovora.

##### **Članak 21.**

Sredstva osiguranja plaćanja ugovornih obveza i naknade za bespravno korištenje poslovnoga prostora odnosno bjanko zadužnica/e s jamcem platcem na iznos zakupnine za cjelokupno trajanje zakupa, zakupnik je dužan prilikom zaključenja ugovora o zakupu, dostaviti Općini.

Zakupnik je dužan za cijelo vrijeme trajanja zakupa ugovoriti s osiguravateljem policu osiguranja kojom će osigurati poslovni prostor od požara i osnovnih opasnosti (požar, udar groma, oluja, tuča, eksplozija i sl.), uz dopunske opasnosti od poplave i izljeva vode iz vodovodnih i kanalizacijskih cijevi te policu vinkulirati u korist Općine.

Zakupnik je dužan u roku od 60 dana od dana sklapanja ugovora o zakupu dostaviti dokaz o zaključenoj polici iz stavka 2. ovog članka, u protivnom Općina će otkazati ugovor o zakupu.

Rok iz stavka 4. ovog članka može se produžiti samo iznimno, zbog opravdanih razloga.

Ako zakupnik ne dostavi nove police osiguranja iz stavka 2. i 3. ovog članka, u roku od 30 dana nakon što su istekle ili postale nevažeće, Općina će otkazati ugovor o zakupu.

Odredba stavka 3. ovog članka ne odnose se na garaže i garažna mjesta.

### **Članak 22.**

Zakupnik se obvezuje poslovnim prostorom koristiti samo za namjenu određenu ugovorom o zakupu i u skladu s odredbama ove Odluke.

Općina ima pravo najmanje jednom mjesečno izvršiti uvid u stanje poslovnog prostora radi kontrole njegova ugovorenog korištenja te u slučaju uočenog nedostatka u svezi korištenja, pisano zatražiti od Zakupnika da se isti otklone u primjerenom roku koji će mu biti ostavljen.

### **Članak 23.**

Zakupnik nema pravo poslovni prostor ili dio poslovnoga prostora dati u podzakup.

Poslovni prostor ili dio poslovnoga prostora u vlasništvu ili suvlasništvu Općine nije dopušteno dati u podzakup niti je zakupniku dopušteno po bilo kojoj pravnoj osnovi dati trećoj osobi na korištenje ili sukorištenje poslovni prostor odnosno na bilo koji način omogućiti trećoj osobi korištenje nekretnine koje po svojem sadržaju odgovara podzakup.

Iznimno od odredbe stavka 2. ovoga članka, ako se radi o kampovima, hotelima ili drugim objektima za smještaj turista u vlasništvu Općine, dio nekretnine može se dati u podzakup, osim ako posebnim zakonom nije propisano drukčije.

Na ugovor o podzakup poslovnoga prostora na odgovarajući se način primjenjuju odredbe Ove Odluke koje se odnose na zakup poslovnoga prostora.

Zakupniku koji je poslovni prostor ili dio poslovnoga prostora u vlasništvu ili suvlasništvu Općine, protivno odredbama ove Odluke, dao u podzakup odnosno koji je po bilo kojoj pravnoj osnovi dao trećoj osobi na korištenje ili sukorištenje poslovni prostor u vlasništvu ili suvlasništvu Općine ugovor o zakupu smatra se raskinutim po sili zakona danom utvrđenja nastupa okolnosti iz stavka 2. ovoga članka.

## **V. PRAVA I OBVEZE UGOVORNIH STRANA**

### **Članak 24.**

Općina je dužna predati zakupniku poslovni prostor u roku utvrđenom ugovorom.

Ako Općina ne preda zakupniku poslovni prostor u ugovorenom roku, zakupnik može svoje pravo ostvariti tužbom ili raskinuti ugovor o zakupu.

U slučaju iz stavka 2. ovoga članka zakupnik ima pravo na naknadu štete.

#### **Članak 25.**

Zakupnik uzima poslovni prostor u stanju utvrđenom ugovorom.

Ako ugovorom nije utvrđeno u kakvom stanju zakupodavac predaje zakupniku poslovni prostor smatra se da je poslovni prostor predan u stanju prikladnom za obavljanje djelatnosti predviđene ugovorom.

#### **Članak 26.**

Prilikom primopredaje poslovnoga prostora ugovorne strane sastavljaju zapisnik u koji se unose podaci o stanju poslovnoga prostora u vrijeme primopredaje.

#### **Članak 27.**

Zakupnik ne smije bez izričite pisane suglasnosti zakupodavca činiti preinake poslovnoga prostora kojima se mijenja konstrukcija, raspored, površina, namjena ili vanjski izgled poslovnoga prostora.

Ako zakupnik bez suglasnosti zakupodavca, odnosno unatoč njegovu protivljenju izvrši preinake ili nastavi s izvođenjem radova, Općina ima pravo raskinuti ugovor.

U slučaju iz stavka 2. ovoga članka Općina ima pravo na naknadu štete.

#### **Članak 28.**

Zakupnik je obvezan održavati poslovni prostor u stanju prikladnom za obavljanje djelatnosti predviđene ugovorom.

Zakupnik snosi troškove tekućeg održavanja prostora. Pod troškovima tekućeg održavanja smatraju se osobito: redovno održavanje i manji popravci instalirane opreme, uređaja i unutarnjih instalacija, čišćenje poslovnog prostora, soboslikarski radovi, popravci svih oštećenja koje je zakupnik prouzročio svojom krivnjom, kao i drugi troškovi manjih preinaka u poslovnom prostoru kojima se ne mijenja konstrukcija, raspored, površina, namjena ili vanjski izgled poslovnog prostora bez mogućnosti prebijanja istih sa zakupninom (snižavanja zakupnine) ili traženja njihove nadoknade od Općine.

Zakupnik je dužan o svomu trošku izvršiti popravke oštećenja poslovnoga prostora koja je sam prouzročio ili su ih prouzročile osobe koje se koriste poslovnim prostorom zakupnika.

Zakupnik ne odgovara za pogoršanje stanja poslovnoga prostora, uređaja i opreme koje je nastalo zbog redovitoga korištenja.

#### **Članak 29.**

Zakupnik će snositi sve izdatke zbog oštećenja zgrade, uređaja, okoliša i druge imovine, ako su one posljedica nesavjesnog obavljanja njegove djelatnosti.

Zakupnik ima pravo na povrat sredstava uloženi u konstrukcijsku sanaciju poslovnog prostora koja obuhvaća obnovu temelja, nosivih izvanjskih i unutarnjih zidova, međukatnih konstrukcija, unutarnjih i izvanjskih stubišta, dovod struje i vode do jednog izvoda (glavne table i/ili vodomjera), hidro-izolaciju podova prizemlja, popravak odnosno ugradbu novih vanjskih prozora i vrata, popravak pročelja i pokrova, te priključak na sustav odvodnje.

Za uređenje i privođenje namjeni poslovnih prostora koji se daju u zakup u stanju izvedenih grubih građevinskih radova priznaju se i drugi radovi koji su nužni za potpuno uređenje prostora.

### **Članak 30.**

Zakupnik je dužan prije početka preuređenja ili rekonstrukcije poslovnog prostora pribaviti pismenu suglasnost zakupodavca.

Uz zahtjev za davanje suglasnosti zakupnik je obvezan priložiti:

1. arhitektonski snimak postojećeg stanja,
2. arhitektonsko rješenje prostora s detaljnim troškovnikom i opisom radova koje je izradila ovlaštena fizička ili pravna osoba,
3. posebne uvjete građenja iz oblasti zaštite spomenika kulture (za poslovne prostore koji imaju svojstvo spomenika kulturne baštine), koje je izradilo ovlašteno tijelo,
4. dokumentaciju o provedenom postupku izbora najpovoljnijeg ponuđača (pravne ili fizičke osobe) za obavljanje radova preuređenja ili rekonstrukcije poslovnog prostora.

Iznos jediničnih cijena odobrava pročelnik Upravnog odjela za komunalne djelatnosti, infrastrukturu, gospodarenje prostorom i zaštitu okoliša.

### **Članak 31.**

Zakupodavac i zakupnik utvrđuju dodatkom ugovora o zakupu potrebu i način sudjelovanja u izdacima preuređenja ili rekonstrukcije poslovnog prostora.

Dodatak ugovora iz prethodnog stavka u ime zakupodavca potpisuje Općinski načelnik. U skladu sa zaključenim dodatkom ugovora iz stavka 1. ovog članka zakupnik je obvezan izvesti naznačene radove, koje će tijekom izvedbe pročelnik Upravnog odjela za komunalne djelatnosti, infrastrukturu, gospodarenje prostorom i zaštitu okoliša stručno nadzirati i obračunati konačne izdatke na temelju stvarno izvedenih količina i odobrenih jediničnih cijena.

Konačno obračunati izdaci iz prethodnog stavka čine iznos kojim će zakupodavac sudjelovati u ukupnim izdacima preuređenja ili rekonstrukcije poslovnog prostora odnosno iznos s kojim će zakupnik ostvariti pravo povrata sredstava.

### **Članak 32.**

Odobreni iznos sredstava vraća se zakupniku na način da se ista prebijaju s dijelom iznosa mjesečne zakupnine u visini 50% ugovorene mjesečne zakupnine do isplate odobrenog iznosa.

Iznimno, ako je odobreni iznos s osnova ulaganja u iznosu koji se neće moći prebiti na način iz prethodnog stavka za vrijeme trajanja ugovorenog zakupa, Općinski načelnik može odrediti i veći iznos od 50 % iznosa mjesečne zakupnine za prebijanje.

### **Članak 33.**

Pravo na naknadu uloženi sredstava u adaptaciju i rekonstrukciju, odnosno privođenje namjeni poslovnog prostora, nema zakupnik koji nije dobio odgovarajuću suglasnost zakupodavca.

### **Članak 34.**

Nakon prestanka zakupa zakupnik je dužan predati zakupodavcu poslovni prostor u stanju u kojemu ga je primio, ako nije drukčije ugovoreno ili propisano ovom Odlukom.

### **Članak 35.**

U slučaju iz članka 33. ove Odluke zakupnik ima pravo odnijeti uređaje koje je ugradio u poslovni prostor, ako se time ne oštećuje poslovni prostor i ako mu to ulaganje Općina nije priznala kroz smanjenje visine zakupnine.

## **VI. ZAKUPNINA**

### **Članak 36.**

Zakupnik je dužan platiti ugovorom utvrđeni iznos zakupnine u roku utvrđenom ugovorom.

Zakupnik je dužan zakupninu plaćati mjesečno unaprijed i to najkasnije do desetoga dana u mjesecu.

Na iznos mjesečne zakupnine obračunava se porez na dodanu vrijednost sukladno posebnom propisu kojim se uređuje porez na dodanu vrijednost.

U slučaju izmjene poreznih propisa, Zakupnik će snositi ona porezna davanja koja padaju na njegov teret sukladno takvoj izmjeni poreznih propisa.

### **Članak 37.**

Zakupnik je dužan plaćati naknadu za troškove korištenja zajedničkih uređaja i obavljanja zajedničkih usluga u zgradi u kojoj se nalazi poslovni prostor po njihovom dospijeću, ako nije drukčije ugovoreno.

Smatra se da naknada za troškove iz stavka 1. ovoga članka nije uračunata u zakupninu ako to nije izričito ugovoreno.

Zakupnik se, osim zakupnine, obvezuje plaćati uredno i na vrijeme, u rokovima dospijeća sve troškove koji proizlaze iz korištenja poslovnog prostora (struja, voda, telefon, internet, pričuva, spomenička renta, komunalna naknada, vodna naknada, odvoz komunalnog otpada i druge obveze koje su u svezi s korištenjem prostora) kao i izdatke koji su nastali kao posljedica nesavjesnog obavljanja djelatnosti zakupnika, bez mogućnosti prebijanja istih sa zakupninom (snižavanja zakupnine) ili traženja njihove nadoknade od Općine.

### **Članak 38.**

Općinski načelnik donosi odluku o zasnivanju zakupnog odnosa na temelju javnog natječaja ili te određuje početni iznos mjesečne zakupnine, namjenu prostora i rok na koji se poslovni prostor daje u zakup u skladu s općim aktom Općine kojim se propisuju kriteriji za određivanje visine zakupnine za poslovne prostore u vlasništvu ili suvlasništvu Općine.

Općinski načelnik donosi odluku iz stavka 1. ovog članka na prijedlog Povjerenstva.

Početni iznos mjesečne zakupnine određuje se u skladu s općim aktom Općine kojim se propisuju kriteriji za određivanje visine zakupnine za poslovne prostore u vlasništvu ili suvlasništvu Općine

### **Članak 39.**

Iznimno od odredbi ove Odluke, početni iznos zakupnine za poslovni prostor, a kada se i nakon ponovljenog natječaja nije zasnovao zakupni odnos, može se umanjiti.

Početni iznos zakupnine može se, u slučaju iz stavka 1. ovog članka, umanjiti do najviše 50%.

Odluku iz stavka 2. ovog članka donosi Općinski načelnik na prijedlog Povjerenstva.

### **Članak 40.**

Proračunskim korisnicima Općine, ustanovama kojima je osnivač Općina Blato, Republika Hrvatska ili druge jedinice lokalne (regionalne) samouprave, a koji obavljaju poslove lokalnog značaja kojima se neposredno ostvaruju potrebe građana, poslovni prostor u vlasništvu Općine može se dati na uporabu bez naknade.

Korisnici iz stavka 1. ovog članka dužni su održavati poslovni prostor u stanju prikladnom za obavljanje djelatnosti predviđene ugovorom.

Međusobna prava i obveze Općine i korisnika uređuju se Ugovorom o davanju poslovnog prostora na uporabu bez naknade.

### **Članak 41.**

Ako zakupnik nastavi koristiti poslovni prostor nakon prestanka ugovora o zakupu, dužan je plaćati naknadu za korištenje poslovnog prostora bez valjane pravne osnove te sve troškove koji proizlaze iz korištenja, održavanja i uređenja poslovnog prostora, sve dok ne preda poslovni prostor slobodan od osoba i stvari u posjed Općini.

Plaćanje naknade iz stavka 1. ovog članka ne utječe na pravni položaj i status zakupnika iz stavka 1. ovog članka.

## **VII. PRESTANAK ZAKUPA**

**Članak 42.**

Ugovor o zakupu poslovnoga prostora sklopljen na određeno vrijeme prestaje istekom vremena na koji je sklopljen.

**Članak 43.**

Ugovor o zakupu poslovnoga prostora sklopljen na neodređeno vrijeme prestaje otkazom.

Ugovor o zakupu poslovnoga prostora sklopljen na neodređeno vrijeme ne može na temelju otkaza prestati prije isteka jedne godine od dana sklapanja, ako ugovorom nije drukčije određeno.

**Članak 44.**

Ugovor o zakupu poslovnoga prostora sklopljen na neodređeno vrijeme na temelju otkaza prestaje danom isteka otkaznoga roka.

Otkazni rok je vrijeme između dana dostave otkaza protivnoj strani i dana kad prestaje zakup.

Ako ugovorom nije utvrđen, otkazni rok iznosi 30 dana.

Ako ugovorom nije drukčije određeno, otkaz se može dati samo prvoga ili petnaestoga dana u mjesecu.

**Članak 45.**

Ugovor o zakupu sklopljen na neodređeno vrijeme otkazuje se pisanim otkazom koji se dostavlja poštom preporučeno, a otkazom putem javnoga bilježnika kada je ugovor potvrđen (solemniziran) po javnom bilježniku.

Ako se ugovor o zakupu otkazuje putem javnoga bilježnika, javni bilježnik o priopćenom otkazu sastavlja zapisnik i poduzima radnje propisane posebnim zakonom.

Zapisnik iz stavka 2. ovoga članka koji sadrži izjavu potpisanu po protivnoj strani da se ne protivi otkazu ima snagu ovršne isprave.

U slučaju iz stavka 2. ovoga članka ovrha se može tražiti na temelju ugovora o zakupu i zapisnika iz stavka 3. ovoga članka.

**Članak 46.**

Općina može otkazati ugovor o zakupu u svako doba, bez obzira na ugovorne ili zakonske odredbe o trajanju zakupa ako:

1. zakupnik i poslije pisane opomene zakupodavca koristi poslovni prostor protivno ugovoru ili mu nanosi znatniju štetu koristeći ga bez dužne pažnje,
2. zakupnik ne plati dospjelu zakupninu u roku od petnaest dana od dana priopćenja pisane opomene zakupodavca,

3. Općina, zbog razloga za koje ona nije odgovorna, ne može koristiti poslovni prostor u kojem je obavljao svoju djelatnost pa zbog toga namjerava koristiti prostor koji drži zakupnik.

#### **Članak 47.**

Općina može otkazati ugovor i kad:

1. zakupnik izgubi pravo obavljanja poslovne djelatnosti na temelju pravomoćnog rješenja ovlaštenog tijela;
2. se zakupnik koristi poslovnim prostorom tako da drugog zakupnika ili stanara ometa u njihovu korištenju prostorom;
3. zakupnik bez opravdanog razloga odbije preuzeti poslovni prostor, uzimajući u obzir da se poslovni prostor daje u zakup u viđenom stanju;
4. zakupnik, bez opravdanog razloga, u roku od 60 dana od dana potpisivanja ugovora o zakupu ne otpočne obavljati poslovnu djelatnost koja je ugovorom o zakupu zaključena;
5. zakupnik u poslovnom prostoru ne obavlja isključivo ugovorenu djelatnost;
6. zakupnik onemogućuje Općini uvid u stanje poslovnog prostora radi kontrole njegovog ugovorenog korištenja;
7. zakupnik ne dostavi u propisanom roku sredstva osiguranja plaćanja ugovornih obveza;
8. zakupnik ne dostavi u propisanom roku dokaz o zaključenim policama osiguranja;
9. zakupnik izda poslovni prostor u podzakup;
10. zakupnik po bilo kojoj pravnoj osnovi da trećoj osobi na korištenje ili sukorištenje poslovni prostor odnosno na bilo koji način omogućiti trećoj osobi korištenje nekretnine koje po svojem sadržaju odgovara podzakupu;
11. se zakupnik, bez opravdanog razloga, ne koristi poslovnim prostorom duže od 90 dana za obavljanje ugovorene djelatnosti, osim u slučaju izvođenja radova od strane Općine koji se tiču poslovnog prostora odnosno zgrade u kojoj je isti;
12. zakupnik prekrši odredbe Odluke o komunalnom redu Općine tri ili više puta tijekom godine dana;
13. zakupnik, bez pismene suglasnosti zakupodavca, otpočne preuređenje ili rekonstrukciju poslovnog prostora;
14. Općina poduzme uklanjanje poslovnog prostora, odnosno zgrade, zbog dotrajalosti ili provedbe Prostornog plana.

Općina može otkazati ugovor o zakupu i kada ga namjerava koristiti za svoje potrebe ili za potrebe pravne osobe kojoj je osnivač ili pretežiti osnivač ili za provođenje projekata od interesa za Općina.

U slučaju otkaza ugovora o zakupu iz stavka 2. ovog članka, zakupnik je dužan poslovni prostor slobodan od osoba i stvari predati u posjed Općini u roku od 90 dana od dana otkaza ugovora o zakupu.

#### **Članak 48.**

U slučaju nemogućnosti uredne dostave pisane opomene i dostave otkaza zbog promjene adrese, o kojoj zakupnik nije obavijestio Općinu, odbijanja preuzimanja pismena ili drugih načina izbjegavanja primanja pismena Općine, dostava će se smatrati izvršenom danom

predaje preporučene pošiljke pošti, bez obzira je li pošta mogla uručiti zakupniku pisanu opomenu odnosno otkaz.

#### **Članak 49.**

Ugovor o zakupu sklopljen na određeno ili na neodređeno vrijeme svaka ugovorna strana može otkazati u svako doba, ako druga ugovorna strana ne izvršava svoje obveze utvrđene ugovorom ili ovim Zakonom.

#### **Članak 50.**

Prilikom predaje ispraznjenoga poslovnoga prostora sastavlja se zapisnik o stanju u kojemu se nalazi poslovni prostor u vrijeme predaje.

Ako prilikom predaje nije sastavljen zapisnik smatra se da je poslovni prostor predan u ispravnom stanju.

#### **Članak 51.**

Zakup ne prestaje kad treća osoba kupnjom ili po drugoj osnovi stekne pravo vlasništva od zakupodavca poslovnoga prostora.

U slučaju iz stavka 1. ovoga članka treća osoba stupa u prava i obveze zakupodavca.

#### **Članak 52.**

Zakup ne prestaje smrću, odnosno promjenom pravnoga položaja zakupnika, ako ugovorom nije drukčije određeno.

U slučaju iz stavka 1. ovoga članka nasljednici koji preuzmu obrt ili drugu djelatnost iz ugovora o zakupu, odnosno pravni sljednici stupaju u prava i obveze zakupnika.

#### **Članak 53.**

Za rješavanje spora između zakupodavca i zakupnika o međusobnim pravima i obvezama iz ugovora o zakupu te za ispraznjene poslovnoga prostora nadležan je Općinski sud u Dubrovniku, Stalna služba u Korčuli.

Postupci iz stavka 1. ovoga članka su hitni.

### **VIII. KUPOPRODAJA POSLOVNOG PROSTORA U VLASNIŠTVU OPĆINE**

#### **Članak. 54.**

Poslovni prostor u vlasništvu ili suvlasništvu Općine, osim garaže i garažnog mjesta, može se prodati sadašnjem zakupniku koji ima sklopljen ugovor o zakupu s Općinom, koji uredno ispunjava sve obveze iz ugovora o zakupu i druge financijske obveze prema Općini, pod uvjetima i u postupku propisanim ovom Odlukom i u skladu s odlukama koje će donijeti nadležna tijela Općine, i to na temelju popisa poslovnih prostora koji su predmet kupoprodaje koji će se javno objaviti. Popis poslovnih prostora koji su predmet kupoprodaje, na prijedlog

Općinskog načelnika, utvrđuje predstavničko tijelo Općine, u skladu s odredbama posebnog propisa kojim se uređuje lokalna i regionalna (područna) samouprava.

Na popis poslovnih prostora iz stavka 1. ovoga članka Općina neće uvrstiti poslovne prostore koji kumulativno ispunjavaju sljedeće uvjete:

1. nalaze se u nultoj ili prvoj zoni općine,
2. ulični su poslovni prostori s izlogom koji gleda na uličnu stranu,
3. nalaze se u razizemlju,
4. čija je vrijednost zakupnine za 15 godina jednaka procijenjenoj vrijednosti nekretnine ili veća od procijenjene vrijednosti nekretnine.

Zahtjev za kupnju poslovnoga prostora u vlasništvu ili suvlasništvu Općine osobe iz stavka 1. ovoga članka podnose u roku od 90 dana od javne objave popisa poslovnih prostora koji su predmet kupoprodaje, tijelu Općine određenom propisom o ustrojstvu Općine.

Iznimno od odredbi stavka 4. ovoga članka, pravo na kupnju poslovnoga prostora, osim garaže i garažnog mjesta, prema ovoj Odluci, može ostvariti zakupnik koji se nalazi u zakupnom odnosu s Općinom, u trajanju kraćem od pet godina, ako je podmirio sve obveze iz ugovora o zakupu i druge financijske obveze prema Općini, a koji je:

- prije toga bio u zakupnom odnosu za poslovni prostor koji se prodaje s jedinicom lokalne i područne (regionalne) samouprave, u ukupnom neprekinutom trajanju od najmanje pet godina, ili
- prije toga bio u zakupnom odnosu za poslovni prostor koji se prodaje s jedinicom lokalne i područne (regionalne) samouprave i Republikom Hrvatskom, u ukupnom neprekinutom trajanju od najmanje pet godina, ili
- kao nasljednik obrtnika nastavio vođenje obrta ili kao član obiteljskog domaćinstva preuzeo obrt, a bio je u zakupnom odnosu za poslovni prostor koji se prodaje u ukupnom neprekinutom trajanju od najmanje pet godina, u koje vrijeme se uračunava i vrijeme zakupa njegova prednika, ili
- morao napustiti poslovni prostor koji je koristio na temelju zakupnog odnosa s Općinom, zbog povrata toga prostora u vlasništvo prijašnjem vlasniku, sukladno posebnom propisu, a do tada je bio u zakupu u neprekinutom trajanju od najmanje pet godina.

#### **Članak 55.**

Pravo na kupnju poslovnoga prostora ne može ostvariti zakupnik poslovnoga prostora koji je isti dao u podzakup ili na temelju bilo koje druge pravne osnove prepustio korištenje poslovnoga prostora drugoj osobi.

#### **Članak 56.**

Poslovni prostor iz članka 54. ove Odluke prodaje se po procijenjenoj vrijednosti koju određuje sudski vještak iz stavka 4. ovoga članka.

Iznimno od odredbe stavka 1. ovoga članka, kada se poslovni prostor prodaje sadašnjem zakupniku pod uvjetima i u postupku iz članka 54. ove Odluke, procijenjena vrijednost umanjuje se za neamortizirana ulaganja sadašnjeg zakupnika koja su utjecala na visinu procijenjene vrijednosti poslovnoga prostora te za koje je Općina dala prethodnu pisanu

suglasnost, s tim da se visina neamortiziranog ulaganja zakupnika priznaje najviše do 30% procijenjene vrijednosti poslovnoga prostora.

Sadašnjem zakupniku neće se priznati ulaganja u preinake poslovnoga prostora učinjene bez prethodne pisane suglasnosti zakupodavca, osim nužnih troškova, kao ni ulaganja koja je Općina priznala u obliku smanjene zakupnine.

Procijenjenu vrijednost i vrijednost neamortiziranih ulaganja sadašnjeg zakupnika utvrđuje procjenitelj koji je tako određen odredbama propisa kojim se uređuje procjena vrijednosti nekretnina, a po odabiru vlasnika poslovnoga prostora.

#### **Članak 57.**

Plaćanje kupoprodajne cijene poslovnoga prostora u vlasništvu Općine obavlja se isključivo jednokratnom uplatom.

Rok isplate kupoprodajne cijene iz stavka 1. ovog članka ne može biti duži od 30 dana od dana sklapanja ugovora.

Ugovor o kupoprodaji poslovnoga prostora mora biti sastavljen u pisanom obliku i mora ga potvrditi (solemnizirati) javni bilježnik.

#### **Članak 58.**

Zahtjevi za kupnju poslovnoga prostora u vlasništvu ili suvlasništvu Općine podnosi se tijelu nadležnom za njihovo raspolaganje određenom propisom o ustrojstvu Općine.

#### **Članak 59.**

Odluku o kupoprodaji poslovnoga prostora u vlasništvu Općine iz članka 54. stavka 1. ove Odluke donosi predstavničko tijelo Općine ili Općinski načelnik, ovisno o vrijednosti poslovnoga prostora.

Poslovni prostor ne može se prodati fizičkoj ili pravnoj osobi koja ima dospjelu nepodmirenu obvezu prema državnom proračunu, jedinicama lokalne i područne (regionalne) samouprave, zaposlenicima i dobavljačima, osim ako je sukladno posebnim propisima odobrena odgoda plaćanja navedenih obveza, pod uvjetom da se fizička ili pravna osoba pridržava rokova plaćanja.

#### **Članak 60.**

Na temelju odluke o kupoprodaji poslovnoga prostora iz članka 54. ove Odluke Općinski načelnik i kupac sklopit će u roku od 90 dana od dana donošenja odluke ugovor o kupoprodaji poslovnoga prostora.

### **IX. PRIJELAZNE I ZAVRŠNE ODREDBE**

**Članak 61.**

Općina će u skladu sa Zakonom o izmjenama i dopunama Zakon o zakupu i kupoprodaji poslovnoga prostora ("Narodne novine", broj: 123/24) donijeti opći akt kojim se propisuju kriteriji za određivanje visine zakupnine za poslovne prostore.

**Članak 62.**

Stupanjem na snagu ove Odluke prestaje važiti Odluka o zakupu i kupoprodaji poslovnih prostora u vlasništvu Općine Blato (Službeni glasnik Općine Blato, broj 9/19).

**Članak 63.**

Ova Odluka stupa na snagu osmog dana od dana objave u "Službenom glasniku Općine Blato".

KLASA: 021-05/25-02/50

URBROJ: 2117-13-02/1-25-1

Blato, 30. listopada 2025. godine

OPĆINSKO VIJEĆE  
PREDSJEDNICA  
Franciska Jurišić Bačić, mag.bibl.,v.r.

3)Na temelju članka 13. stavka 3. Zakona o izmjenama i dopunama Zakona o zakupu i kupoprodaji poslovnoga prostora (Narodne novine broj 123/24), članka 35. stavka 1. točke 2. Zakona o lokalnoj i područnoj (regionalnoj) samoupravi (Narodne novine broj 33/01, 60/01, 129/05, 109/07, 125/08, 36/09, 150/11, 144/12, 19/13 – pročišćeni tekst, 137/15 – ispravak, 123/17, 98/19 i 144/20) i članka 28. Statuta Općine Blato (Službeni glasnik Općine Blato broj 2/21), Općinsko vijeće Općine Blato na svojoj 4. sjednici održanoj 30. listopada 2025. godine, donijelo je

**P R A V I L N I K**  
**o kriterijima za određivanje visine zakupnine za poslovne prostore**  
**u vlasništvu ili suvlasništvu Općine Blato**

**I. OPĆE ODREDBE**

**Članak 1.**

(1) Ovim Pravilnikom se uređuje način određivanja visine zakupnine za poslovne prostore u vlasništvu ili suvlasništvu Općine Blato (dalje u tekstu: Općina), te način i postupak određivanja djelatnosti koja se obavlja u poslovnom prostoru.

(2) Poslovnim prostorom u smislu zakona kojim se uređuje zakup poslovnog prostora smatraju se poslovna zgrada, poslovna prostorija, garaža i garažno mjesto dok su kriteriji jedinice lokalne samouprave, kriteriji za određivanje visine zakupnine za poslovne prostore koje općim aktom utvrdi jedinica lokalne samouprave za poslovne prostore u svom vlasništvu, a ovisno o djelatnosti koja će se u poslovnom prostoru obavljati.

(3) Sadašnji zakupnik u smislu zakona kojim se uređuje zakup poslovnog prostora smatra se zakupnik poslovnog prostora koji ima sklopljen ugovor o zakupu i koji obavlja u tom prostoru dopuštenu djelatnost.

(4) Izrazi koji se koriste u ovom Pravilniku, a imaju rodno značenje, odnose se jednako na ženski i muški rod.

**Članak 2.**

(1) Poslovnim prostorima u vlasništvu ili suvlasništvu Općine upravlja Općinski načelnik.

(2) Upravni odjel za opće poslove, upravljanje općinskom imovinom i društvene djelatnosti Općine Blato obavlja administrativne poslove utvrđene ovim Poslovníkom.

(3) Postupak javnog natječaja provodi Povjerenstvo za davanje u zakup poslovnog prostora (dalje u tekstu: Povjerenstvo), koje imenuje Općinski načelnik, na mandatno razdoblje od 4 godine.

(4) Povjerenstvo ima tri člana, predsjednika i dva člana koji se imenuju iz redova službenika Općine.

(5) Povjerenstvo otvara i razmatra ponude odnosno prijave, utvrđuje ispunjavaju li ponuditelji sve uvjete iz javnog natječaja, sastavlja zapisnik o otvaranju ponuda koji potpisuju svi prisutni

članovi Povjerenstva te utvrđuje i predlaže odluku o odabiru najpovoljnijeg ponuditelja, odnosno odluku o neprihvatanju niti jedne ponude ili poništenje natječaja.

## II. ODREĐIVANJE ZAKUPNINE

### Članak 3.

- (1) Početni iznos zakupnine za poslovni prostor određuje se ovisno o:
- zoni u kojoj se poslovni prostor nalazi,
  - djelatnosti koja se u poslovnom prostoru obavlja.

### Članak 4.

- (1) Parametri za izračun visine zakupnine za poslovne prostore u vlasništvu Općine su:
1. vrijednost boda po zonama (vb),
  2. koeficijent namjene (kn),
  3. površina poslovnog prostora (m<sup>2</sup>).

### Članak 5.

- (1) Koeficijenti za izračun parametara iz prethodnog članka su:

#### 1. Vrijednost boda po zonama (vb):

**0. zona** - obuhvaća područje Trga dr. Franje Tuđmana i prostor Plokate: 11,00 EUR/m<sup>2</sup>

**I. zona** – obuhvaća područje Općine koje nije obuhvaćeno 0. zonom, a omeđuju ga slijedeće točke: križanje 1. i 48. ulice (TS Buć) preko križanja 1. i 32. ulice (škola) do križanja 32. i 31. ulice (crkva sv. Liberan) preko križanja 31. i 11. ulice do križanja 11., 1. i 86. ulice (crkva Gospe Nuncijate) preko križanja 86. i 85. ulice (crkva sv. Barbare) do križanja 85., 32. i 65. ulice (Župni ured) preko križanja 65. i 68. ulice do križanja 68. i 1. ulice (TS Buć) uključujući obje strane navedenih ulica, te područje Prigradice, Prižbe i Gršćice u periodu od 1. lipnja do 30. rujna: 8,50 EUR/ m<sup>2</sup>

**II. zona** – obuhvaća područje Općine koje nije obuhvaćeno 0. i I. zonom i naselje Potirna, te područje Prigradice, Prižbe i Gršćice u periodu od 1. listopada do 31. svibnja: 5,98 EUR/ m<sup>2</sup>

#### 2. Koeficijent namjene (kn):

- trgovačka djelatnost: 1,00
- ugostiteljska djelatnost: 1,00
- ostale djelatnosti: 1,00
  
- uredski poslovi: 0,85

**3. Površina poslovnog prostora** je površina poslovnog prostora koji se daje u zakup (u m<sup>2</sup>).

#### **Članak 6.**

(1) Početni iznos zakupnine poslovnog prostora (Z) je umnožak vrijednosti utvrđenih koeficijentata iz članka 4. ovog Pravilnika po m<sup>2</sup> odnosno umnožak dobiven formulom: **Z= vb x kn x površina.**

#### **Članak 7.**

(1) Visina zakupnine, utvrđena prema kriterijima iz ovog Pravilnika, određuje se kao početni iznos mjesečne zakupnine prilikom raspisivanja javnog natječaja.

#### **Članak 8.**

(1) Početni iznos mjesečne zakupnine za zakup poslovnih prostora koje koriste udruge iznosi od 0.13 do 0.66 centi /m<sup>2</sup> mjesečno, ovisno o odluci Općinskog načelnika prilikom raspisivanja natječaja.

#### **Članak 9.**

(1) Zakupcima, pravnim osobama kojima je osnivač Općina, te pravnim osobama kojima je osnivač Dubrovačko-neretvanska županija ili Republika Hrvatska, a od posebnog su značaja za Općinu, humanitarnim udrugama, ustanovama koje skrbe o odgoju i zaštiti djece, mladeži, invalida i starijih osoba, Općinski načelnik može odobriti smanjenje zakupnine.

#### **Članak 10.**

(1) Proračunskim korisnicima Općine koji obavljaju poslove od lokalnog značaja kojima se neposredno ostvaruju potrebe građana, poslovni prostor u vlasništvu Općine može se dati na uporabu bez naknade.

(2) Zaključak o davanju poslovnog prostora na uporabu bez naknade na rok do 5 (pet) godina donosi Općinski načelnik, odnosno predstavničko tijelo Općine na rok dulji od 5 godina uz prethodno pribavljenu suglasnost upravnog odjela koji je po odluci o ustrojstvu nadležan za djelokrug rada korisnika iz stavka 1. ovog članka.

#### **Članak 11.**

(1) Zakupnik je dužan platiti ugovorom utvrđeni iznos zakupnine u roku utvrđenom ugovorom.

(2) Zakupnik je dužan zakupninu plaćati mjesečno unaprijed i to najkasnije do desetoga dana u mjesecu.

(3) Na iznos mjesečne zakupnine obračunava se porez na dodanu vrijednost sukladno posebnom propisu kojim se uređuje porez na dodanu vrijednost.

(4) U slučaju izmjene poreznih propisa, Zakupnik će snositi ona porezna davanja koja padaju na njegov teret sukladno takvoj izmjeni poreznih propisa.

(5) Zakupnik je dužan plaćati naknadu za troškove korištenja zajedničkih uređaja i obavljanja zajedničkih usluga u zgradi u kojoj se nalazi poslovni prostor po njihovom dospijeću, ako nije drukčije ugovoreno te i druge obveze koje su u svezi s korištenjem prostora ( struja, voda, telefon, internet, odvoz komunalnog otpada, komunalna i vodna naknada i slično), kao i izdatke koji su nastali kao posljedica nesavjesnog obavljanja djelatnosti zakupnika, bez mogućnosti prebijanja istih sa zakupninom (snižavanja zakupnine) ili traženja njihove nadoknade od Općine.

## Članak 12.

(1) Za poslovni prostor koji se daje u zakup putem javnog natječaja, iznos mjesečne zakupnine određen kako je propisno u članku 3. ovog Pravilnika predstavlja početni iznos mjesečne zakupnine, a konačni iznos mjesečne zakupnina određuje se u postupku javnog natječaja odabirom najpovoljnijeg ponuditelja.

(2) Iznimno od odredbi ovog Pravilnika, početni iznos zakupnine za poslovni prostor, kada se i nakon ponovljenog natječaja nije zasnovao zakupni odnos, može se umanjiti.

(3) Početni iznos zakupnine može se, u slučaju iz stavka 2. ovog članka, umanjiti do najviše 50 %.

(4) Odluku iz stavka 3. ovog članka donosi Općinski načelnik na prijedlog Povjerenstva.

(5) Za poslovni prostor koji se daje u zakup bez provođenja javnog natječaja kada ga sklapaju međusobno Općina i Republika Hrvatska i jedinice lokalne i područne (regionalne) samouprave te pravne osobe u vlasništvu ili pretežitom vlasništvu Općine i Republike Hrvatske, odnosno pravne osobe u vlasništvu ili pretežitom vlasništvu jedinice lokalne i područne (regionalne) samouprave, ako je to u interesu i cilju općega, gospodarskog i socijalnog napretka njegovih građana, zakupnina se određuje na način da ista ne može biti niža od početne visine zakupnine određene ovim Pravilnikom.

(6) U skladu s odredbama zakona kojim se uređuje zakup poslovnog prostora, a pod uvjetom da se ne radi o poslovnom prostoru kojim Općina ima namjeru raspolagati na drukčiji način sadašnjem zakupniku poslovnog prostora koji u potpunosti ispunjava sve obveze iz ugovora o zakupu i koji obavlja dopuštenu djelatnost u tom prostoru, najkasnije 60 dana prije isteka roka na koji je ugovor sklopljen, Općina može ponuditi sklapanje novog ugovora o zakupu na određeno vrijeme od najduže deset godina, uz mogućnost produljenja za daljnjih najduže deset godina, u kojoj će ponudi iznos mjesečne zakupnine biti određen prema kriterijima jedinice lokalne samouprave s obzirom na djelatnost koju zakupnik obavlja, osim ako je tako određen iznos zakupnine niži od iznosa mjesečne zakupnine koju zakupnik plaća na temelju važećeg ugovora o zakupu, u kojem će se slučaju iznos mjesečne zakupnine odrediti kao u postojećem ugovoru o zakupu.

(7) U skladu s odredbama zakona kojim se uređuje zakup poslovnog prostora, a pod uvjetom da se ne radi o poslovnom prostoru kojim Općina ima namjeru raspolagati na drukčiji način, Općina može zakupniku kojem je istekao ugovor o zakupu, a koji u potpunosti ispunjava sve obveze na temelju prijašnjeg ugovora o zakupu i koji obavlja dopuštenu djelatnost u tom prostoru te protiv kojega se ne vodi postupak radi ispražnjenja i predaje u posjed poslovnoga

prostora, ponuditi sklapanje ugovora o zakupu na određeno vrijeme od najduže deset godina, uz mogućnost produljenja za daljnjih najduže deset godina, u kojoj će ponudi iznos mjesečne zakupnine biti određen prema kriterijima jedinice lokalne samouprave s obzirom na djelatnost koju zakupnik u prostoru obavlja, osim ako je tako određen iznos zakupnine niži od iznosa mjesečne zakupnine odnosno naknade koju zakupnik plaća na temelju prijašnjeg ugovora o zakupu, u kojem će se slučaju iznos mjesečne zakupnine odrediti kao u prijašnjem ugovoru o zakupu odnosno u visini zatečene naknade koju korisnik plaća.

(8) Ako za vrijeme trajanja zakupa poslovnoga prostora iz stavaka 6. i 7. ovoga članka Općina izmijeni kriterije za određivanje visine zakupnine, visina zakupnine iz ugovora o zakupu uskladit će se sukladno izmijenjenim kriterijima Općine, počevši od prvog dana sljedećeg mjeseca koji slijedi nakon mjeseca u kojem je donesena odluka o izmjeni kriterija, i to samo ako je tako određen iznos mjesečne zakupnine veći od iznosa mjesečne zakupnine u postojećem ugovoru, a o čemu će se sklopiti dodatak ugovoru o zakupu.

(9) Ako zakupnik odbije sklopiti dodatak ugovoru o zakupu iz stavka 8. ovoga članka, ugovor o zakupu će se raskinuti, a zakupnik nema pravo na naknadu štete zbog raskida.

### **III. ODREĐIVANJE DJELATNOSTI**

#### **Članak 13.**

(1) Općinski načelnik u natječaju određuje djelatnost koja će se obavljati u poslovnom prostoru koji se daje u zakup.

(2) Promjena i/ili dopuna djelatnosti, koja se obavlja u poslovnom prostoru koji je u zakupu, nije dopuštena.

### **IV. ZAVRŠNE ODREDBE**

#### **Članak 14.**

(1) Ovaj Pravilnik stupa na snagu osmog dana od dana objave u "Službenom glasniku Općine Blato".

KLASA: 021-05/25-02/51

URBROJ: 2117-13-02/1-25-1

Blato, 30. listopada 2025. godine

OPĆINSKO VIJEĆE  
PREDSJEDNICA  
Franciska Jurišić Bačić, mag.bibl.,v.r.

4) Temeljem članka 109. Zakona o cestama (Narodne novine 84/11, 22/13, 54/13, 148/13, 92/14, 110/19, 144/21, 114/22, 04/23 i 133/23) i članka 28. Statuta Općine Blato (Službeni glasnik Općine Blato 2/21) Općinsko vijeće Općine Blato na svojoj 4. sjednici održanoj 30. listopada 2025. godine donosi slijedeću

**ODLUKU**  
**o izmjenama i dopunama Odluke**  
**o nerazvrstanim cestama na području Općine Blato**

**Članak 1.**

Dodatak I. koji je sastavni dio Odluke o nerazvrstanim cestama na području Općine Blato (Službeni glasnik Općine Blato 11/22) se mijenja i donosi novi Dodatak I. koji je prilog ove Odluke.

**Članak 2.**

Ova Odluka stupa na snagu osmog dana od dana objave u «Službenom glasniku Općine Blato».

KLASA: 021-05/25-02/52  
URBROJ: 2117-13-02/1-25-1  
Blato, 30. listopada 2025. godine

OPĆINSKO VIJEĆE  
Predsjednica  
Franciska Jurišić Bačić, mag.bibl., v.r.

## DODATAK I.

Odluke o nerazvrstanim cestama na području Općine Blato

POPIS NERAZVRSTANIH CESTA OPĆINE BLATO

**Nerazvrstane ceste koje se nalaze unutar administrativnih granica Općine Blato razvrstane su u 3 kategorije:**

1. **kategorija:** sabirne ceste velike gustoće prometa koje se nalaze unutar građevinskih područja te se spajaju na ceste višeg reda
2. **kategorija:** ceste koje se nalaze unutar izgrađenog dijela građevinskih područja te koje povezuju više stambenih područja i vikend zona
3. **kategorija:** poljski i šumski putovi te ostale ceste koje prolaze neizgrađenim dijelom građevinskih područja

CESTA	NAZIV CESTE	OPIS CESTE	KAT.OZNAKA	DULJINA (M)
NC 1-001	POTIRNA - POPLAT	LC 69017 - PREMA POPLATU	DIO 12878/470, DIO 31256/1	1600
NC 1-002	POTIRNA - NOVA - GARMA	LC 69017 - NOVA - GARMA		1581
NC 1-003	SITNICA - KARBUNI	LC 69017 - KARBUNI (ZAPADNI ULAZ)	10675/12, 10687/2, 10688/2, 10690/3, 10692/4, 10692/3, 10693/2, 10706/3, 10707/6, 10707/7, 10707/8, 10707/9, 10707/11, 10708/3, 10709/4, 10709/6, 10711/3, 10715/2, 10727/4, 10742/3, 10830/3, 10831/3, 10834/2, 10835/2, 10836/3, 10842/3, 10842/4, 10845/4, 10845/6, 10850/4, 10854/4, 10854/6, 10859/4, 10859/6, 10863/3, 10864/3, 10875/3, 10881/3, 10881/4, 10882/3, 10882/4, 10894/3, 10895/3, 10902/5, 10903/12, 11237/4, 11243/5, 11243/7, 11244/5, 11244/7, 11249/4, 11249/6, 11250/3, 11255/3, 11257/37, 11257/38, 11257/39, 11257/40, 11257/41, 11257/42, 11257/43, 11257/44, 11257/46, 11257/48, 11257/49, 11257/50, 11257/51, 11257/52, 11257/53, 11257/55, 11257/56, 11257/57, 11257/58, 11257/59, 11463/2, 11477/3, 12878/1339, 12878/1341, 12878/1343, 12878/1345, 12878/1347, 12878/1349, 12878/1351, 12878/1353, 12878/1355, 12878/1357, 12878/1359, 12878/1361, 12878/1363, 12878/1365, 12878/1367, 12878/1369, 12878/1371, 12878/1373, 12878/1375, 12878/1377, 12878/1378, 12878/1381, 12878/1383, 12878/1385, 12878/1386, 12878/1387, 12878/1388, 12878/1452, 12878/1454, 31269/3	2800,00
NC 1-004	POTIRNA - VELI ZAGLAV - KARBUNI	LC 69017 - VELI ZAGLAV - NC 1-003	DIO 12878/155	4191
NC 1-005	PRIŽBA - MORKAN - ZVIRINOVICA	ŽC 6223 - MORKAN - LC 69020	DIO 31405	
NC 1-006	VEPRIJAK - ŽC 6222	LC 69016 - ŽC 6222		
NC 1-007	NARAT - DOL - KOPILA - BOROVA	LC 69018 - DOL - KOPILA - BOROVA	DIO 31062,	4568
NC 1-008	LC 69018 - ČRNJA LUKA - ŽAJKOVA - BOROVA - SRIDIŠKA - SPILIŠKA	LC 69018 - ČRNJA LUKA - ŽAJKOVA - BOROVA - SRIDIŠKA - SPILIŠKA	16637/238	
NC 1-009	LC 69019 - NAPLOVAC - POPOV RATAK - LC 69019	LC 69019 - NAPLOVAC - POPOV RATAK - LC 69019		
NC 1-010	KRTINJICA (DUBRAVA - NAPLOVAC)	D 118 - LC 69019	31369/2, 31369/4, 31369/6, 31369/9, 31372/2, 31372/5, 31372/6, 31372/8, 31338/13	
NC 1-011	GROBLJE – KRTINJA	LC 69019 – ŽC 6222		
NC 1-012	1.ULICA	1.ULICA (UZ ŽC 6222) OD ISTOČNOG DO ZAPADNOG ULAZA U BLATO (ZLINJE)	DIO 31209/4, DIO 31209/5, 31209/6, DIO 31209/8	1200
NC 1-013	2.ULICA	NC 1-011 – RADEŽ – NC 1-032	DIO 31374	
NC 1-014	5.ULICA	DOČINJE (POD MALI UČIJAK)	DIO 31571	370

NC 1-015	6.ULICA	MALI UČIJAK	DIO 31570	277
NC 1-016	10.ULICA	MALI UČIJAK	31566, DIO 31568	70
NC 1-017	11.ULICA	MALI UČIJAK	DIO 31555, 31556	271,79
NC 1-018	17.ULICA	MALI UČIJAK	31557/2, 31558	180
NC 1-019	19.ULICA	MALI UČIJAK	22607	190
NC 1-020	31.ULICA	NC 1-016 – NC 1-032	DIO 31555	350
NC 1-021	32.ULICA	NC 1-032 – SJEVERNI IZLAZ IZ BLATA	DIO 31554/1, 31553/1	780
NC 1-022	33.ULICA	NC 1-019 – NC 1-020		
NC 1-023	37.ULICA	VELI UČIJAK	31547/1, DIO 31540, 31528, 31530, dio 31519	490
NC 1-024	43.ULICA	NC 1-020 – NC 1-022	21958/51, 21950, DIO 31537, DIO 31540	523
NC 1-025	54.ULICA	KRTINJA	31337/1, 31337/2	
NC 1-026	65.ULICA	NC 1-020 – NC 1-011 (ISTOČNI ULAZ U BLATO)	DIO 31209/3, DIO 31339/4, DIO 31528, DIO 31338/10	650
NC 1-027	67.ULICA	KRTINJA	DIO 31519, 31503	75
NC 1-028	68.ULICA	NC 1-025 – NC 1-011	DIO 31528	80
NC 1-029	71.ULICA	NC 1-025 – NC 1-025	DIO 31339/4	450
NC 1-030	75.ULICA	NC 1-025 (SV.JEROLIM) – NC 1-034 (STARO GROBLJE)	DIO 31209/3, 31497	180
NC 1-031	82.ULICA	PLOKATA I ULICA PREMA 83.ULICI	*3115, 31465, 31463, 31464	34
NC 1-032	84.ULICA	NC 1-032 – NC 1-034	31460	192,42
NC 1-033	85.ULICA	OD KRIŽANJA NC 1-025 I NC 1-020 (PLOKATA) DO TRIKOPA	31314/1, DIO 31209/3	626
NC 1-034	86.ULICA	NC 1-011 – NC 1-032 (SV.BARBARA)	31314/1, 31314/7	155
NC 1-035	90.ULICA	NC 1-032 – ŽC 6223	31461, DIO 31468, 31481, DIO 31476, DIO 31209/3	
NC 1-036	93.ULICA	NC 1-032 – ŽC 6223	DIO 31479, DIO 31476, 31475	
NC 1-037	97.ULICA	102.ULICA (SV.IVAN) – ŽC 6223	31445, DIO 31293/1, 31444, 31443, DIO 31433	

NC 1-038	102.ULICA	NC 1-032 – NC 1-034 (PLOČINE)	DIO 31468	
NC 1-039	RAVNO	ŽC 6223 – ŽC 6223 (PREKO RAVNOG NA PRIŽBI)	31664	
NC 1-040	PZ KRTINJA	PRISTUPNI PUTOVI	20438/3, 20445/4, 20445/3, 20452/3, 20454/4, 20454/6, 20443/2, 20442/2, 20441/4, 20440/4, 20440/9, 20440/8, 20440/5, 20457/5, 20457/8, 30574/5, 30573/2, 30575/5, 30575/6, 30576/4, 31339/9, 30577/3, 30578/13, 30578/12, 30578/14, 20440/11, 30571/30	
NC 1-041	PRIŽBA	PRISTUPNI PUTOVI	DIO 28362/1, DIO 28362/155	
NC 1-042	VINAČAC	PRISTUPNI PUTOVI	DIO 29026/1	
NC 1-043	PRIŠČAPAC	PRISTUPNI PUTOVI	DIO 28362/6, DIO 28362/155	
NC 1-044	KARBUNI	PRISTUPNI PUTOVI	12955/93, 12955/94, 12955/95, 12955/96, 12955/97, 12955/98, 12955/99, 12955/100, 12955/101, 12955/102, 12955/103, 12955/104, 12955/105, 12955/106, 12955/107, 12955/108, 12955/109, 12955/110, 12955/111, 12955/112, 12955/113, 12955/114, 12955/115, 12955/116, 12955/117, 12955/118	
NC 1-045	NAPLOVAC	PRISTUPNI PUTOVI		
NC 1-046	PRIGRADICA	PRISTUPNI PUTOVI		
NC 2-001	3.ULICA	DOČINJE (POD MALI UČIJAK)		
NC 2-002	4.ULICA	DOČINJE (POD MALI UČIJAK)	DIO 31209/3	210
NC 2-003	7.ULICA	MALI UČIJAK		193
NC 2-004	8.ULICA	MALI UČIJAK	31559/1	242
NC 2-005	9.ULICA	MALI UČIJAK	DIO 31570	
NC 2-006	12.ULICA	MALI UČIJAK	31564	30,61
NC 2-007	13.ULICA	MALI UČIJAK	31563	62,12
NC 2-008	14.ULICA	MALI UČIJAK		
NC 2-009	15.ULICA	MALI UČIJAK	31562, 31567	200
NC 2-010	16.ULICA	MALI UČIJAK	31561/1, 31561/2, 22301/4	18
NC 2-011	18.ULICA	MALI UČIJAK	31557/1	118,79
NC 2-012	20.ULICA	MALI UČIJAK	DIO 31554/2	96
NC 2-013	35.ULICA	VELI UČIJAK	31552, 31551	75,45
NC 2-014	36.ULICA	VELI UČIJAK	31548	99,09
NC 2-015	38.ULICA	VELI UČIJAK	31546	64,24
NC 2-016	39.ULICA	VELI UČIJAK	31549, 31544	119,4
NC 2-017	40.ULICA	VELI UČIJAK	31535, 31543, 21941/3.	

NC 2-018	41.ULICA	VELI UČIJAK	31542, DIO 31537	
NC 2-019	42.ULICA	VELI UČIJAK	31538, 31539	
NC 2-020	44.ULICA	VELI UČIJAK	31538	
NC 2-021	45.ULICA	VELI UČIJAK	DIO 31540, DIO 31519	
NC 2-022	46.ULICA	VELI UČIJAK	22035, 22044	87,9
NC 2-023	47.ULICA	VELI UČIJAK	31523	167
NC 2-024	48.ULICA	VELI UČIJAK	DIO 31528	123
NC 2-025	49.ULICA	VELI UČIJAK	DIO 31526, 31529	28
NC 2-026	50.ULICA	VELI UČIJAK	DIO 31526, DIO 31520	
NC 2-027	51.ULICA	VELI UČIJAK	31521	60,91
NC 2-028	52.ULICA	VELI UČIJAK	DIO 31520, 31514, 31530/1	52
NC 2-029	53.ULICA	VELI UČIJAK	DIO 31519	115
NC 2-030	69.ULICA	KRTINJA	DIO 31338/10, 31505	
NC 2-031	70.ULICA	KRTINJA	31505	94,85
NC 2-032	73.ULICA	STARO GROBLJE	25768, DIO 31209/3	
NC 2-033	74.ULICA	STARO GROBLJE	31498	27,27
NC 2-034	77.ULICA	NC 1-029 – NC 1-034 (VELA STRANA)	31488	106,67
NC 2-035	78.ULICA	NC 1-025 – NC 1-029 (IZNAD PEŠKARIJE)	24949, 31487, 24958, 24957	
NC 2-036	79.ULICA	VELA STRANA	31484, 31489	54,15
NC 2-037	80.ULICA	NC 1-030 (PLOKATA) – NC 1-034	31482, 31483	67,88
NC 2-038	81.ULICA	90.ULICA – NC 1-030 (PLOKATA)	31487, 24927	
NC 2-039	83.ULICA	NC 1-032 – NC 1-034	DIO 31468	
NC 2-040	87.ULICA	NC 1-032 - NC 1-034	31455	41,52
NC 2-041	89.ULICA	NC 1-032 - NC 1-034	31451, 31452	232,12
NC 2-042	91.ULICA	NC 1-032 - 97.ULICA	DIO 31476, 31477, DIO 31468, 31472	
NC 2-043	92.ULICA	NC 1-032 - 97.ULICA	DIO 31479, DIO 31468	
NC 2-044	94.ULICA	NC 1-035 - 97.ULICA	31439	93,64
NC 2-045	95.ULICA	VELA STRANA	DIO 31468, 31471	

NC 2-046	96.ULICA	VELA STRANA	31440, DIO 31442	
NC 2-047	101.ULICA	NC 1-036 - 102. ULICA	DIO 31442, DIO 31468	
NC 2-048	103.ULICA	NC 1-037 - NC 1-034	DIO 31461	
NC 2-049	104.ULICA	VELA STRANA	31453	110
NC 2-050	106.ULICA	VELA STRANA	DIO 31433	
NC 2-051	109.ULICA	VELA STRANA	31443	150,3
NC 2-052	VELI UČIJAK	ULICA	21965	8,79
NC 2-053	BLATO	ULICA	22177	18,48
NC 2-054	MALI UČIJAK	ULICA	22382/2	16,36
NC 2-055	DOČINJE	ULICA	22549	31,52
NC 2-056	VELI UČIJAK	ULICA	21874/4	43,03
NC 2-057	MALI UČIJAK	ULICA	22001/2	11,21
NC 2-058	BLATO	ULICA	22111/1	305,45
NC 2-059	BLATO	ULICA	22111/2	122,12
NC 2-060	BLATO	ULICA	22115/1	132,42
NC 2-061	BLATO	ULICA	24761	18,48
NC 2-062	VELA STRANA	ULICA	25401/2	39,39
NC 2-063	VELA STRANA	ULICA	25479	20,61
NC 2-064	VELA STRANA	ULICA	25932	7,88
NC 2-065	ZLINJE	ŠKOLSKO DVORIŠTE		117,1
NC 2-066	VELA STRANA	ULICA	25933/2	3,33
NC 2-067	PRIŽBA	PUT	27947/4	513,33
NC 2-068	KRTINJA	PUT	31339/5, 31339/6	145,45
NC 2-069	OPADALICE	PUT	31340	51,21
NC 2-070	KRTINJA	ULICA	31344	10,91
NC 2-071	KRTINJA	PUT	31341	683,33
NC 2-072	VELA STRANA	ULICA	31435	79,09
NC 2-073	VELA STRANA	ULICA	31436, 31437	74,85
NC 2-074	VELA STRANA	ULICA	31438	38,18
NC 2-075	VELA STRANA	ULICA	31441	23,94
NC 2-076	VELA STRANA	ULICA	31446	46,6
NC 2-077	VELA STRANA	ULICA	31447	31,52
NC 2-078	VELA STRANA	ULICA	31456	20,61
NC 2-079	VELA STRANA	ULICA	31459/1	41,21

NC 2-080	VELA STRANA	ULICA	31466	28,48
NC 2-081	VELA STRANA	ULICA	31469	41,52
NC 2-082	VELA STRANA	ULICA	31467	79,7
NC 2-083	VELA STRANA	ULICA	31470	19,7
NC 2-084	VELA STRANA	ULICA	31473	87,27
NC 2-085	VELA STRANA	ULICA	31474, 31492	219,03
NC 2-086	VELA STRANA	ULICA	31480	69,7
NC 2-087	VELA STRANA	ULICA	31495	82,73
NC 2-088	VELA STRANA	ULICA	31496	94,85
NC 2-089	VELA STRANA	ULICA	31499	86,06
NC 2-090	KRTINJA	ULICA	31501	120,91
NC 2-091	KRTINJA	ULICA	31510	23,64
NC 2-092	KRTINJA	ULICA	31518	7,58
NC 2-093	KRTINJA	ULICA	31522	141,82
NC 2-094	VELI UČIJAK	ULICA	31531	31,52
NC 2-095	VELA STRANA	ULICA	31533	27,27
NC 2-096	VELI UČIJAK	ULICA	31545	47,88
NC 2-097	VELI UČIJAK	ULICA	31560	39,09
NC 2-098	DOČINJE	ULICA	31565	87,27
NC 2-099	PODJAMJE I DANCA	ULICA	31661, 31662	
NC 2-100	PODJAMJE (ZAPAD)	ULICA	31663	
NC 2-101	RATAK	ULICA	31665, 31666	
NC 2-102	PRIGRADICA (OKO SV. VINCENCA)	ULICA	16763/854, 31655.	
NC 2-103	PRIGRADICA (NC 2-102 – MANDRAĆ)	ULICA	16763/392, 18416/1	
NC 2-104	PRIGRADICA (NC 2-102 – JUG)	ULICA	31657	
NC 2-105	PRIGRADICA (BOČIĆ – JUG)	ULICA	31656	
NC 2-106	PRIGRADICA (IZA JIGE)	ULICA	18418/234, 18418/239	
NC 2-107	PRIGRADICA (POMORSKO DOBRO IZA JIGE – LC 69019)	ULICA (STEPENIŠTE)	31658	
NC 2-108	PRIGRADICA (POMORSKO DOBRO IZA JIGE – LC 69019)	PUT	31659	
NC 2-109	POPOV RATAK	ULICA	31660	
NC 2-110	ZLINJE (KRAJ DOMA ŠPORTOVA)	ULICA		
NC 2-111	VELA STRANA	ULICA	25054	
NC 2-112	VELA STRANA	ULICA	25308	

NC 2-113	PRIGRADICA	ULICA	18418/240	
NC 2-114	BLATO	ULICA	22137/1	
NC 2-115	KARBUNI	ULICA OD NC 1-003 (ZAPADNI ULAZ) DO ISTOČNOG ULAZA	31697	1240,00
NC 2-116	PRIGRADICA	ULICA (PREMA SV. VINCENCU)		
NC 2-117	BLATO	RATKUŠA (PRILAZ DVD-U BLATO)		
NC 2-118	PRIGRADICA	ULICA	18418/136	
NC 3-001	POTIRNA – GREBEN	LC 69017 – GREBEN		
NC 3-002	POTIRNA – SV.JURAJ	LC 69017 – PREMA SV.JURJU		
NC 3-003	POTIRNA – RAVANCA	LC 69017 – PREMA RAVANCA		
NC 3-004	POTIRNA – GARMA	LC 69017 – NC 1-002	DIO 12878/470	
NC 3-005	NC 1-003 – SITNICA	NC 1-003 – SITNICA (BAJČEVE KUĆE)	DIO 12878/155	
NC 3-006	SOVINJAK – NJIVICA OD KARBUNI	NC 1-003 – NJIVICA OD KARBUNI		
NC 3-007	POTIRNA – OSMATRAČNICA NA GREBENU	LC 69017 – OSMATRAČNICA NA GREBENU		
NC 3-008	NC 1-004 – GRADAC – DUB – SLOVA	NC 1-004 – GRADAC – DUB –LC 69017	DIO 12878/155	
NC 3-009	KOZJAČA – SITNICA – PRIVOR	LC 69017 – SITNICA – LC 69017		
NC 3-010	PRIVOR – BRNISTROVA	LC 69017 – BRNISTROVA	31275, DIO 31276	
NC 3-011	PRIVOR – MASLINOVIK	LC 69017 – MASLINOVIK		
NC 3-012	GRŠĆICA – DOLAC OD GRŠĆICE	GRŠĆICA – DOLAC OD GRŠĆICE		
NC 3-013	GRŠĆICA – RAZNOŽJE	GRŠĆICA – RAZNOŽJE		
NC 3-014	DUNDOVAC – BRŠČANOVICA	DUNDOVAC – BRŠČANOVICA		
NC 3-015	MORKAN – SV.MARKO	NC 1-005 – SV.MARKO		
NC 3-016	GIČA – PAPUŠA – DUBOVO – DUBOVAC	GIČA – PAPUŠA – DUBOVO – DUBOVAC		
NC 3-017	PAPUŠA – PODUBOVJE – DRŽENICE	PAPUŠA – PODUBOVJE – DRŽENICE	31293/2	1781,52
NC 3-018	PAPUŠA – PERUŠA	PAPUŠA – PERUŠA		
NC 3-019	GIČA – ZA STRANU	ŽC 6223 – ZA STRANU		
NC 3-020	NANČINOVO – ZA STRANU	LC 69020 – ZA STRANU		
NC 3-021	DONJI LOV – HOTINA	LC 69020 – SV.ANTUN (HOTINA)		
NC 3-022	NC 1-006 – STUDENAC	NC 1-006 – STUDENAC		
NC 3-023	STUDENAC – LOKVICA	STUDENAC – LOKVICA	31318	2814,24
NC 3-024	STUDENAC – POTOCI	STUDENAC – POTOCI		
NC 3-025	NC 3-024 – STRAŽEVICA	NC 3-024 – STRAŽEVICA		
NC 3-026	LC 69018 – ČEŠVINICA	LC 69018 – ČEŠVINICA	31324, 31057	

NC 3-027	LC 69018 – KALINA	LC 69018 – KALINA		
NC 3-028	GRADAC – POD GARDENALOVE KUĆE	LC 69017 – POD GARDENALOVE KUĆE		
NC 3-029	LC 69019 – ZABADANJE	LC 69019 – ZABADANJE	DIO 31330, DIO 31331	
NC 3-030	LC 69019 – TURKOTOVO – KANTILIŠĆE	LC 69019 – TURKOTOVO – KANTILIŠĆE		
NC 3-031	LC 69019 – HRASTOVICE	LC 69019 – HRASTOVICE	31358	
NC 3-032	PRIGRADICA – DOLAC OD PRIGRADICE	LC 69019 – DOLAC OD PRIGRADICE		
NC 3-033	PRIGRADICA – KANTILIŠĆA	LC 69019 – KANTILIŠĆA (GORNJA CESTA)		
NC 3-034	NAPLOVAC	NC 1-009 – PREMA ISTOKU		
NC 3-035	LOVORNIK – SPIVNIK	LC 69019 – SPIVNIK		
NC 3-036	PRIGRADICA	PUT	31334/4	
NC 3-037	DUBRAVA – OPADALICE	D 118 – OPADALICE	DIO 31340	
NC 3-038	MALA KRTINJA – VRSINE	D118 – VRSINE	31338/2, DIO 31343	
NC 3-039	D118 – ČELOPIKE	D118 – ČELOPIKE	DIO 31337/3, 31348, 31349	
NC 3-040	D118 – SECA – KRTINJA	D118 – SECA – KRTINJA	DIO 31337/3	
NC 3-041	VELA KRTINJA – MALA KRTINJA	NC 1-010 – D118	DIO 31343	
NC 3-042	ŽC 6222 – VELO POLJE – POD UČIJAK	ŽC 6222 – VELO POLJE – POD UČIJAK	31580	
NC 3-043	NC 3-042 – D 118	NC 3-042 – D 118	31578	360,61
NC 3-044	NC 3-042 – SREDINOM VELOG POLJA	NC 3-042 – SREDINOM VELOG POLJA		
NC 3-045	NC 3-042 – ISTOČNIM DIJELOM VELOG POLJA	NC 3-042 – ISTOČNIM DIJELOM VELOG POLJA		
NC 3-046	KARBUNI – GRŠĆICA	NC 2-115 – GRŠĆICA – ŽC 6223		
NC 3-047	NOVA – SLATINA	NC 1-002 – SLATINA		
NC 3-048	DUGI POD – NJIVE	DUGI POD – NJIVE	31212/1, 31212/2	4696,19
NC 3-049	POTIRNA	PUT	31256/2	
NC 3-050	DANCA	PUT	27482/25	203,33
NC 3-051	ZANARAT	PUT	6765/6	297,58
NC 3-052	DUGA NJIVA	PUT	DIO 11257/19	636,36
NC 3-053	SITNICA	PUT	11268	
NC 3-054	DUB	PUT	DIO 12878/85	614,55
NC 3-054	BRNISTROVA	PUT	12992	142,73
NC 3-055	POD DOLAC	PUT	14319/1	50
NC 3-056	LC 69019 – KANTILIŠĆE	LC 69019 – KANTILIŠĆE (PUT – NJIVICE)	16843	1915,45
NC 3-057	ZA PRIGRADICU	PUT	18346/8	460

NC 3-058	ZANARAT	PUT	16181	75,15
NC 3-059	BRISTVA	PUT	16763/63	745,45
NC 3-060	POPOVRATAK	PUT	18425/43	874,24
NC 3-061	DUBROVA	PUT	19968	44,55
NC 3-062	SPIVNIK	PUT	24441/106	198,48
NC 3-063	SPIVNIK	PUT	24441/107	275,76
NC 3-064	SPIVNIK	PUT	24441/108	725,45
NC 3-065	POTIRNA	PUT	11879/2	87,27
NC 3-066	POTIRNA	PUT	12007/3	79,39
NC 3-067	POTIRNA	PUT	12010/1	105,76
NC 3-068	KARBUNI	PUT	12916/1	311,2
NC 3-069	DUGI POD	PUT	15731/4	164,24
NC 3-070	DAMJANOVICA	PUT	16464	270
NC 3-071	NJIVA	PUT	16842/21	610,3
NC 3-072	MALI UČIJAK – VELO POJE	PUT	DIO 31554/2	
NC 3-073	ČEŠVINICA	PUT	31058	956,97
NC 3-074	ČEŠVINICA – BOROVA	PUT	31056/1, 31056/2, 31056/3, 31056/4, 31056/5, 31059/1, 31063, 31070	
NC 3-075	BOROVA	PUT	31059/2	335,15
NC 3-076	DOL	PUT	31060	760,61
NC 3-077	ZANARAT – DOL	PUT (DIJELOM NC 1-007)	31062	1957,58
NC 3-078	BOROVA	PUT	31064	32,73
NC 3-079	ČEŠVINICA	PUT	31065	468,79
NC 3-080	DOL	PUT	31066	85,15
NC 3-081	DOL	PUT	31067, 31068	1020
NC 3-082	DOL – ČEŠVINICA	PUT	31069	765,15
NC 3-083	BOROVA NJIVICA	PUT	31071	143,94
NC 3-084	BOROVA NJIVICA	PUT	31072	21,82
NC 3-085	BOROVA NJIVICA	PUT	31073	60,91
NC 3-086	POD STRAŽIŠĆE – DOCI	PUT	31074/1, 31074/2, 31075	993,94
NC 3-087	DOCI	PUT	31079	41,52
NC 3-088	SPRTIŠĆA	PUT	31081/1, 31081/2, 31082/1	956,36
NC 3-089	DOCI	PUT	31086	319,39

NC 3-090	BLATO	PUT	31258/1, 31258/2, 31258/3, 31258/4, 31258/5, 31258/6	772,73
NC 3-091	POTIRNA – TRIPORTI	PUT	31257/1, 31257/2	2492,43
NC 3-092	POTIRNA – POPLAT	PUT	31256/1	996,67
NC 3-093	POTIRNA	PUT	31256/2	136,97
NC 3-094	KANTILIŠĆE	PUT	31210	183,03
NC 3-095	LOKVICE	PUT	31221	107,88
NC 3-096	ZABLAĆE	PUT	31222	372,73
NC 3-097	KOZJAČA – KUPINOVICA	PUT	31261, 31260/1	1300
NC 3-098	KOZJAČA	PUT	31263	25,15
NC 3-099	PRISADJE	PUT	31271	
NC 3-100	PRISADJE	PUT	31272	71,82
NC 3-101	PRISADJE	PUT	31273	122,12
NC 3-102	PRISADJE	PUT	31274	124,24
NC 3-103	PRIVOR – BRNISTROVA	STARI PUT (DIO SE POKLAPA S NOVIM)	31275, 31276	967,58
NC 3-104	SITNICA	PUT	31277	460,91
NC 3-105	SITNICA	PUT	31278	31,52
NC 3-106	SITNICA	PUT	31279	33,64
NC 3-107	BRNISTROVA	PUT	31280	193,94
NC 3-108	MALA BRNISTROVA – KARBUNI	PUT	31281, 31282, 31283, 31284, 31285	2852,47
NC 3-109	VELA BRNISTROVA – KARBUNI	PUT	31286, 31287	523,34
NC 3-110	BRNISTROVA – PERUŠA – PAPUŠA	PUT	31288	2477,88
NC 3-111	BRNISTROVA – PERUŠA	PUT	31289,31290, 31291	2345,75
NC 3-112	BRNISTROVA – IZMETA	PUT	31292, 31293	
NC 3-113	JADRUŠA – IZMETA	PUT	31294, 31295	2146,97
NC 3-114	IZMETA – DUBOKA	PUT	31296	740,3
NC 3-115	IZMETA	PUT	31297	254,55
NC 3-116	IZMETA	PUT	31298	215,15
NC 3-117	GRŠĆICA	PUT	31299/1, 31299/2	323,94
NC 3-118	DUBOKA – DRŽENICA	PUT	31300/1, 31300/2	1326,67
NC 3-119	DUBOVO – PAPUŠA	PUT	31301, 31302	675,76
NC 3-120	IZMETA – BLATO	PUT	31293/1	5047,58
NC 3-121	VELO DUBOVO	PUT	31303	98,18
NC 3-122	DUBOVO	PUT	31304	282,42

NC 3-123	PERUŠA – RATKUŠA	PUT	31305	3759,09
NC 3-124	PERUŠA	PUT	30306	155,76
NC 3-125	OSRIDAK	PUT	30307	179,7
NC 3-126	NJIVE – MALA PERUŠA	PUT	30308	1835,76
NC 3-127	NJIVA	PUT	30309	79,7
NC 3-128	NJIVA	PUT	30310	103,64
NC 3-129	SVETI MIHOVIL	PUT	31311	209,39
NC 3-130	DUGI POD – NJIVE	PUT	31312	956,97
NC 3-131	POLJE BLATO – POD MIHOVIL	PUT	31313	922,12
NC 3-132	DUGI POD – LOKVICA	PUT	31314/2	1228,79
NC 3-133	POLJE BLATO	PUT	31314/3	364,85
NC 3-134	DUGI POD	PUT	31315	65,45
NC 3-135	POD MIHOVIL	PUT	31316	137,27
NC 3-136	RATKUŠA – DUGI POD	PUT	31317	747,58
NC 3-137	BRISTVA	PUT	31328	38,18
NC 3-138	BRISTVA	PUT	31329	233,03
NC 3-139	LC 69019 – ZABADANJE	STARI PUT (DIO SE POKLAPA S NOVIM)	31330,31331	2354,55
NC 3-140	ZABADANJE	PUT	31332, 31333	242,12
NC 3-141	SELCA	PUT	31335	398,79
NC 3-142	VELI UČIJAK	PUT	31336	112,12
NC 3-143	MALA KRTINJA	PUT	31338/1	292,12
NC 3-144	VRSINE – KRTINJICA – KAPJA	PUT	31338/3	2330,61
NC 3-145	KAPJA	PUT	31338/4	451,52
NC 3-146	KAPJA	PUT	31338/5	426,97
NC 3-147	KAPJA	PUT	31338/6	230,3
NC 3-148	KRAJEVAC	PUT	31338/8	263,64
NC 3-149	PODUZETNIČKA ZONA KRTINJA	PUT	31338/9	243,64
NC 3-150	BLATO – ŽJAN – HOTINA	PUT	31339/1, 31339/2, 31339/3	4316,36
NC 3-151	VELA KRTINJA	PUT SREDINOM POLJA	31345	501,21
NC 3-152	SELCA – ČELOPIKE	PUT	31346	1075,76
NC 3-153	STARI PUT ZA ROGAČ	PUT	31347	141,82
NC 3-156	KRAJEVAC – HRASTOVICE	PUT	31350, 31359	2818,49
NC 3-157	VELA KRTINJA – HRASTOVICE	PUT	31351	2320,3

NC 3-158	HRASTOVICE	PUT	31352	129,7
NC 3-159	HRASTOVICE	PUT	31353	10,91
NC 3-160	HRASTOVICE	PUT	31354	213,64
NC 3-161	HRASTOVICE	PUT	31355	201,52
NC 3-162	ZABADANJE	PUT	31356/1	71,82
NC 3-163	HRASTOVICE	PUT	31356/2	363,64
NC 3-164	HRASTOVICE	PUT	31356/3	96,97
NC 3-165	KRTINJA	PUT	31357	956,06
NC 3-168	HRASTOVICE	PUT	31360	280
NC 3-169	HRASTOVICE	PUT	31361	284,55
NC 3-170	NJIVICA	PUT	31362	111,21
NC 3-171	NJIVICA	PUT	31363	83,94
NC 3-172	NJIVICA	PUT	31364	78,48
NC 3-173	MALA KRTINJA – SVETI MARTIN	PUT	31365, 31366/1	851,11
NC 3-175	MALA KRTINJA	PUT	31366/2	120,91
NC 3-176	MALA KRTINJA – NJIVICA	PUT	31367	1285,45
NC 3-177	KRTINJICA – NJIVICA	NC 1-009 – NJIVICA	31368	664,85
NC 3-178	VELI UČIJAK – SECA – D118	NC 3-041 – D118	DIO 31346, DIO 31351	
NC 3-179	KRTINJICA – VRSINE	NC 1-009 – NC 3-038	31370, 31372/1, 31372/3, 31372/4, 31372/7, 31372/9, 31369/1, 31369/3, 31369/5, 31369/7, 31369/8, 31369/10, DIO 31367,31338/2	
NC 3-180	KRTINJICA	PUT	31371	154,85
NC 3-181	KRTINJICA – ŽUKOVA	PUT	31373	1713,94
NC 3-182	KRTINJICA	PUT	31374	72,73
NC 3-183	KRTINJICA	PUT	31375	43,64
NC 3-184	OPADALICE	PUT	31377	188,48
NC 3-185	NANČINOVO	PUT	31378, 31379, 31380	693,63
NC 3-186	NANČINOVO	PUT	31381/1	714,55
NC 3-187	NANČINOVO	PUT	31381/2	246,36
NC 3-188	NANČINOVO	PUT	31382	450,91
NC 3-189	NJIVICA	PUT	31383/1	2776,06
NC 3-190	ZVIRINOVICA – PETROV VRH	PUT	31383/2	599,7
NC 3-191	DIVINA GLAVA	PUT	31383/3	670,3
NC 3-192	DUNDOVAC	PUT	31385	135,15

NC 3-193	ZVIRINOVICA	PUT	31386/1, 31386/2	360,31
NC 3-194	ZVIRINOVICA – BRŠČANOVICA –MORKAN	PUT	31387/1	2521,52
NC 3-195	PETROV VRH – ZVIRINOVICA – BRŠČANOVICA – RAVANCA	PUT	DIO 31387/1, 31387/2, 31400	
NC 3-196	NANČINOVO	PUT	31388	544,24
NC 3-197	ZVIRINOVICA – HOTINA	PUT	31389	1943,33
NC 3-198	ZVIRINOVICA	PUT	31390	188,48
NC 3-199	ČELINA	PUT	31391	135,15
NC 3-200	ČELINA – DONJI LOV	PUT	31392	1459,39
NC 3-201	DONJI LOV	PUT	31393	63,33
NC 3-202	DONJI LOV – MORKAN	PUT	31394, 31396, 31397, 31398, 31401	2824,25
NC 3-203	MORKAN	PUT	31399/1, 31399/2	1684,24
NC 3-204	MORKAN	PUT KROZ POLJE I DO SV.MARKA	31402, 31403	5040,51
NC 3-205	MORKAN	PUT	31404	389,09
NC 3-206	PROFUNTI – LUKAROVİ DOCI – MORKAN	PUT (DIO SE POKLAPA SA NC 1-005)	31405	407,58
NC 3-207	PROFUNTI	PUT	31406	186,36
NC 3-208	NJIVICA	PUT	31407	1238,48
NC 3-209	NJIVICA	NC 1-005 – NJIVICA (DIO SE POKLAPA S NOVIM PUTEM)	31408	1882,42
NC 3-210	DUNDOVAC – DIVINA GLAVA – LUKOVI DOCI – PRIŽBA	PUT	31409	3604,55
NC 3-211	PRIŽBA – LUKOVI DOCI	PUT	31410	832,73
NC 3-212	PRIŽBA	PUT	31411	582,12
NC 3-213	PRIŽBA – GRANICE	PUT	31412	553,03
NC 3-214	PRIŽBA	PUT	31413, 31414	111,21
NC 3-215	PRIŽBA –GRŠKA GLAVA	PUT	31415	513,33
NC 3-216	PRIŽBA	PUT	31416	324,4
NC 3-217	PRIŽBA	PUT	31417	767,27
NC 3-218	GRŠĆICA – DANCA – PRIŽBA	PUT	31418	669,09
NC 3-219	GRŠĆICA	PUT	31419	102,42
NC 3-220	GRŠĆICA- GIČA	PUT	31420, 31422, 31423	1832,12
NC 3-221	GIČA – SRITNJI RAT	PUT	31434	683,33
NC 3-222	GRŠĆICA	PUT	31421/1	
NC 3-223	DANCA – GRŠKA GRIŽA – RAZNOŽJE – GIČA	PUT	31424	1583,64
NC 3-224	GRANICE – GIČA	PUT	31425	1940

NC 3-225	DRŽENICA – PAKLENA	PUT	31426, 31427	724,55
NC 3-226	GRŠĆICA – DRŽENICE – IZMETA	PUT	31428, 31430	1563,34
NC 3-227	GIČA	PUT	31429	57,88
NC 3-228	GIČA –DRŽENICE	PUT	31431	1604,55
NC 3-229	PAPUŠA	PUT	31432	120,91
NC 3-230	GIČA – BLATO	STARI PUT PREKO VELE STRANE I DIO 97.ULICA	31433	1855,15
NC 3-231	BLATO	PUT	31449	82,12
NC 3-232	BLATO	PUT	31450	23,03
NC 3-233	BLATO	PUT	31454	224,85
NC 3-234	BLATO	PUT	31457	28,18
NC 3-235	BLATO	PUT	31462	85,15
NC 3-236	BLATO	PUT	31478	7,58
NC 3-237	BLATO	PUT	31485	39,09
NC 3-238	BLATO	PUT	31486	24,55
NC 3-239	BLATO	PUT	31490	12,12
NC 3-240	BLATO	PUT	31493	5,45
NC 3-241	BLATO	PUT	31500	12,12
NC 3-242	BLATO	PUT	31504	63,33
NC 3-243	GRŠĆICA	PUT	31506	5,45
NC 3-244	BLATO	PUT	31508	211,52
NC 3-245	BLATO	PUT	31511	23,03
NC 3-246	BLATO	PUT	31512	50
NC 3-247	BLATO	PUT	31513	9,7
NC 3-248	BLATO	PUT	31515/1	
NC 3-249	BLATO	PUT	31516	13,03
NC 3-250	BLATO	PUT	31517	23,03
NC 3-251	DOČINJE	PUT (DIO SE POKLAPA S NC 1-013)	31571	549,7
NC 3-252	BLATO	PUT (DIO SE POKLAPA S NC 1-020)	31554/1	1337,27
NC 3-253	BLATO	PUT	31527	23,03
NC 3-254	BLATO	PUT	31534	18,48
NC 3-255	BLATO	PUT	31536	30,61
NC 3-256	BLATO	PUT	31541	21,52
NC 3-257	BLATO	PUT	31550	9,39

NC 3-258	BLATO	PUT	31553/2	523,03
NC 3-259	BLATO	PUT	31569/1	41,52
NC 3-260	BLATO	PUT	31569/2	126,36
NC 3-261	DOČINJE	PUT	31572	367,88
NC 3-262	BLATO	PUT	31574	578,79
NC 3-263	BLATO	PUT	31573	
NC 3-264	VEPRIJAK	PUT	31575	34,85
NC 3-265	PASIČINE	PUT	31576	145,76
NC 3-266	LUČICA	PUT	31577	70,91
NC 3-267	PASIČINE	PUT	31579	548,18
NC 3-268	BLATO	PUT	31581	177,58
NC 3-269	BLATO	PUT	31582	622,42
NC 3-270	BLATO	PUT	31583	363,03
NC 3-271	POD MIHOVIL	PUT	31584	69,7
NC 3-272	BLATO	PUT	31585/1	29,39
NC 3-273	BLATO	PUT	31585/2	40,3
NC 3-274	BLATO	PUT	31586	96,06
NC 3-275	BOROVA	PUT	31624/2	75,15
NC 3-276	BOROVA	PUT	31624/3	15,15
NC 3-277	BLATO	PUT	31633	220,61
NC 3-278	GOJAČIN DOL	PUT	31334/2	
NC 3-279	GOJAČIN DOL	PUT	31334/3	
NC 3-280	BLATO – KAPJA	DIO ŽC 6222 I DIO D118	31338/7	
NC 3-281	BLATO	PUT	31338/11	
NC 3-282	BLATO	PUT	31338/12	
NC 3-283	GORNJA POTIRNA	PUT	11925	
NC 3-284	IZMETA	PUT	13509	
NC 3-285	POTIRNA	PUT	31259	
NC 3-286	SITNICA	PUT	31269/2, 31269/3, 31269/4	
NC 3-287	POLJE BLATO	NC 3-024 – D118	31320	
NC 3-288	ZANARAT	PUT	31322	
NC 3-289	DAMJANOVICA	PUT	31323	
NC 3-290	BRISTVA	PUT	31324	

NC 3-291	MALI ZABADANJ – BRISTVA	PUT	31325, 31326	
NC 3-292	MALI ZABADANJ – VELI ZABADANJ	PUT	31327	
NC 3-293	ZVIRINOVIĆA	PUT	31384	
NC 3-294	POTIRNA – GRDAČA	PUT		
NC 3-295	POTIRNA	PUT		
NC 3-296	GREBEN	PUT	12594/14, 12594/19, 12594/31, 12594/88, 12604/3	
NC 3-297	DUB	PUT	12878/130	
NC 3-298	DUB	PUT	12878/155	
NC 3-299	DUB	PUT	12878/622	
NC 3-300	IZMETA	PUT	13362/53	
NC 3-301	IZMETA	PUT	13477/6	
NC 3-302	MALA DANCA	PUT	13524/8	
NC 3-303	IZMETA	PUT	13539/35	
NC 3-304	IZMETA	PUT	13571/3	
NC 3-305	KRUŠĆICA	PUT	14342/1	
NC 3-306	NARAT	PUT		
NC 3-307	BOROVA	PUT	16637/237	
NC 3-308	BOROVA	PUT	16637/243	
NC 3-309	BOROVA	PUT	16637/293	
NC 3-310	BOROVA	PUT	16637/297	
NC 3-311	BOROVA	PUT	16637/304	
NC 3-312	BOROVA	PUT	16637/306	
NC 3-313	BOROVA	PUT	16637/310	
NC 3-314	BOROVA	PUT	16637/314	
NC 3-315	BOROVA	PUT	16637/326	
NC 3-316	BOROVA	PUT	16637/366	
NC 3-317	BOROVA	PUT	16637/367	
NC 3-318	BOROVA	PUT	16637/458	
NC 3-319	BOROVA	PUT	16637/463	
NC 3-320	BOROVA	PUT	16637/521	
NC 3-321	SPILIŠKA	PUT	16637/531	
NC 3-322	SPRTIŠKA	PUT	16637/601	

NC 3-323	SPRTIŠKA	PUT	16637/611	
NC 3-324	SPRTIŠKA	PUT	16637/612	
NC 3-325	BOROVA	PUT	16637/660	
NC 3-326	BOROVA	PUT	16637/661	
NC 3-327	KANTILIŠĆE	PUT	16763/104	
NC 3-328	KANTILIŠĆE	PUT	16763/105	
NC 3-329	KANTILIŠĆE	PUT	16763/106	
NC 3-330	PRIGRADICA	PUT	16763/107	
NC 3-331	KANTILIŠĆE	PUT	16763/108	
NC 3-332	KANTILIŠĆE	PUT	16763/109	
NC 3-333	KANTILIŠĆE	PUT	16763/110	
NC 3-334	KANTILIŠĆE	PUT	16763/111	
NC 3-335	KANTILIŠĆE	PUT	16763/112	
NC 3-336	KANTILIŠĆE	PUT	16763/113	
NC 3-337	KANTILIŠĆE	PUT	16763/114	
NC 3-338	ZA PRIGRADICU	PUT	16769/1	
NC 3-339	ZA PRIGRADICU	PUT		
NC 3-340	HRASTOVICE	PUT	18392/2	
NC 3-341	PRIGRADICA	PUT	18418/335	
NC 3-342	PRIGRADICA	PUT	18418/336	
NC 3-343	KURIJA	PUT		
NC 3-344	KURIJA	PRISTUPNI PUTOVI	18418/408	
NC 3-345	PRIGRADICA	PUT	18418/375	
NC 3-346	PRIGRADICA	PUT	18418/378	
NC 3-347	PRIGRADICA	PUT	18418/379	
NC 3-348	NAPLOVAC – ŽUKOVA – LOVORNIK	PUT	18422/81, 18424/133, 18424/94	
NC 3-349	NAPLOVAC – ŽUKOVA	PUT	18424/129, 18424/95	
NC 3-350	POPOV RATAK	PUT		
NC 3-351	KRTINJA	PUT	25968/14	
NC 3-352	GIČA	PUT	26472/97, 26472/98, 26472/99, 26472/100, 26472/101	
NC 3-353	GRŠĆICA	PUT		
NC 3-354	GIČA	PUT	27029/95	

NC 3-355	SITNICA – DUB – POTIRNA	PROTUPOŽARNI PUT		
NC 3-356	DUB – SITNICA (ZAPAD)	PROTUPOŽARNI PUT		
NC 3-357	ANČINOVO – PETROV VRH	PROTUPOŽARNI PUT		
NC 3-358	DUB – ZAGLAV	PROTUPOŽARNI PUT		
NC 3-359	PRIŽBA	PUT	*3513	
NC 3-360	BOROVA	PUT	5886/16	
NC 3-361	GRŠĆICA	PUT	27446/2	
NC 3-362	PRIŽBA	PUT	27482/16	
NC 3-363	DONJI LOV	PUT	29216/3	
NC 3-364	BLATO - PRIGRADICA	STARI PUT ZA PRIGRADICU	31334/1	
NC 3-365	ROGAČ – ŽJAN - KRULIĆ	PUT	31339/8	
NC 3-366	DUGA NJIVA	PUT	11257/54	
NC 3-367	VELA KRTINJA	PUT	31338/16	
NC 3-368	DUBRAVA	PUT	31338/14	
NC 3-369	KANTILIŠĆE	PUT	16763/877	
NC 3-370	KANTILIŠĆE	PUT	16763/878	
NC 3-371	KANTILIŠĆE	PUT	16763/879	
NC 3-372	GRŠĆICA	PUT	27411	
NC 3-373	RADEŽ	PUT	30519/5, 30519/7, 30519/13,	
NC 3-374	ANČINOVO - KUTIŠĆE	PUT	30571/28	
NC 3-375	KAPJA - ŽJAN	STARI PUT		
NC 3-376	VEPRIJAK - LOKVICA	NC 1-006 – NC 3-023	31314/1	
NC 3-377	BRISTVA - NJIVICE	LC 69018 – LC 69018		
NC 3-378	PERO BLATO – SV. MIHOVIL - NJIVICE	NC 3-376 – LC 69016		
NC 3-379	PETROV VRH – RADEŽ - KONŠČAR	NC 3-357 – NC 3-365		
NC 3-380	BRŠČANOVICA – DONJI LOV	NC 3-195 – LC 69020	31397	

KLASA: 021-05/25-02/52  
URBROJ: 2117-13-02/1-25-2  
Blato, 30. listopada 2025. godine

OPĆINSKO VIJEĆE  
Predsjednik:  
Francijska Jurišić Bačić, mag.bibl., v.r.

5) Na temelju članka 17. stavka 1. podstavka 2. Zakona o sustavu civilne zaštite (Narodne novine NN 82/15, 118/18, 31/20, 20/21 i 114/22), članka 35. Zakona o lokalnoj i područnoj (regionalnoj) samoupravi (Narodne novine 33/01, 60/01, 129/05, 109/07, 125/08, 36/09, 150/11, 144/12, 19/13, 137/15, 123/17, 98/19 i 144/20) i članka 28. Statuta Općine Blato (Službeni glasnik Općine Blato 2/21) Općinsko vijeće Općine Blato na svojoj 4. sjednici održanoj dana 30. listopada 2025. godine donijelo je

**Odluku  
o donošenju Revizije I. Procjene rizika od velikih nesreća za Općinu Blato**

Članak 1.

Donosi se Revizija I. Procjene rizika od velikih nesreća za Općinu Blato, koju je izradila radna skupina osnovana Odlukom o izradi Revizije I. Procjene rizika od velikih nesreća za Općinu Blato, KLASA: 214-01/24-01/5, URBROJ: 2117-13-01-24-1 od 23. prosinca 2024. godine.

Članak 2.

Revizija I. Procjene rizika od velikih nesreća za Općinu Blato nalazi se u prilogu i sastavni je dio ove Odluke.

Članak 3.

Ova Odluka stupa na snagu osmog dana od dana objave u "Službenom glasniku Općine Blato".

KLASA: 021-05/25-02/53  
URBROJ: 2117-13-02/1-25-1  
Blato, 30. listopada 2025. godine

OPĆINSKO VIJEĆE  
Predsjednica  
Franciska Jurišić Bačić, mag.bibl., v.r.

## *Procjena rizika od velikih nesreća za Općinu Blato*

Revizija I. – 08/2025.



Blato, kolovoz 2025.

**SADRŽAJ:**

1. UVOD .....	18
1.1 TEMELJ ZA IZRADU PROCJENE I ZAKONSKA REGULATIVA .....	18
1.2 POSTUPAK ODABRANIH PRIORITETA .....	20
1.3 PROCJENA RIZIKA OD VELIKIH NESREĆA .....	20
1.3.1 Scenariji .....	20
1.3.2 Društvene vrijednosti i kategorije .....	21
1.3.3 Matrice rizika i karta rizika .....	23
2. OSNOVNE KARAKTERISTIKE PODRUČJA OPĆINE BLATO .....	25
2.1 GEOGRAFSKI POKAZATELJI .....	25
2.1.1 Geografski položaj .....	25
2.1.2 Broj stanovnika.....	27
2.1.3 Gustoća naseljenosti.....	27
2.1.4 Razmještaj stanovništva.....	19
2.1.5 Spolno-dobna raspodjela.....	28
2.1.6 Broj stanovnika kojima je potrebna neka vrsta pomoći pri obavljanju svakodnevnih zadataka.....	28
2.1.7 Prometna povezanost .....	29
2.2 DRUŠTVENO POLITIČKI POKAZATELJI .....	30
2.2.1 Sjedišta upravnih tijela.....	30
2.2.2 Zdravstvene ustanove.....	30
2.2.3 Odgojno obrazovne ustanove .....	30
2.2.4 Broj domaćinstava.....	31
2.2.5 Broj članova obitelji po domaćinstvu .....	31
2.2.6 Broj, vrsta (namjena) i starost građevina .....	31
2.3 EKONOMSKO GOSPODARSKI POKAZATELJI .....	31
2.3.1 Broj zaposlenih i mjesta zaposlenja .....	31
2.3.2 Broj primatelja socijalnih, mirovinskih i sličnih naknada .....	32
2.3.3 Proračun Općine Blato.....	33
2.3.4 Gospodarske grane .....	33
2.3.5 Velike gospodarske tvrtke .....	34
2.3.6 Objekti kritične infrastrukture .....	34
2.4 PRIRODNO – KULTURNI POKAZATELJI .....	39
2.4.1 Zaštićena područja .....	39
2.4.2 Kulturno-povijesna baština.....	40
2.5 POVIJESNI POKAZATELJI.....	42
2.5.1 Prijašnji događaji.....	42
2.5.2 Štete uslijed prijašnjih događaja.....	42
2.5.3 Uvedene mjere nakon događaja koji su uzrokovali štetu .....	42

2.6	POKAZATELJI OPERATIVNE SPOSOBNOSTI .....	43
2.6.1	Popis operativnih snaga .....	43
3.	IDENTIFIKACIJA PRIJETNJI – REGISTAR SVIH POZNATIH RIZIKA .....	44
3.1.	Popis identificiranih prijetnji i rizika .....	44
3.2.	ODABRANI RIZICI I RAZLOG ODABIRA .....	48
4.	OPIS SCENARIJA .....	48
4.1.	POTRES .....	48
4.1.1.	Naziv scenarija .....	48
4.1.2.	Uvod.....	48
4.1.3.	Prikaz utjecaja na kritičnu infrastrukturu.....	49
4.1.4.	Kontekst.....	49
4.1.5.	Uzrok.....	51
4.1.6.	Najvjerojatniji neželjeni događaj .....	52
4.1.6.1.	Posljedice.....	52
4.1.6.2.	Vjerojatnost događaja .....	49
4.1.7.	Događaj s najgorim mogućim posljedicama .....	49
4.1.7.1.	Posljedice.....	60
4.1.7.2.	Vjerojatnost događaja .....	65
4.1.8.	Podaci, izvori i metode izračuna .....	65
4.1.9.	Matrice rizika.....	66
4.1.10.	Karte prijetnji_ Podrhtavanje tla uzrokovano potresom.....	67
4.2.	SUŠA .....	73
4.2.1.	Naziv scenarija .....	73
4.2.2.	Uvod.....	73
4.2.3.	Prikaz utjecaja na kritičnu infrastrukturu.....	73
4.2.4.	Kontekst.....	74
4.2.5.	Uzrok.....	75
4.2.6.	Najvjerojatniji neželjeni događaj .....	76
4.2.6.1.	Posljedice.....	76
4.2.6.2.	Vjerojatnost događaja .....	69
4.2.7.	Događaj s najgorim mogućim posljedicama .....	69
4.2.7.1.	Posljedice.....	78
4.2.7.2.	Vjerojatnost događaja .....	79
4.2.8.	Podaci, izvori i metode izračuna .....	79
4.2.9.	Matrice rizika.....	80
4.2.10.	Karte prijetnji_ Suša uzrokovana nedostatkom padalina.....	81
4.3.	PANDEMIJA INFLUENCE .....	83
4.3.1.	Naziv scenarija .....	83
4.3.2.	Uvod.....	83
4.3.3.	Prikaz utjecaja na kritičnu infrastrukturu.....	83

4.3.4.	Kontekst.....	84
4.3.5.	Uzrok.....	84
4.3.6.	Najvjerojatniji neželjeni događaj .....	86
4.3.6.1.	Posljedice.....	86
4.3.6.2.	Vjerojatnost događaja .....	79
4.3.7.	Događaj s najgorim mogućim posljedicama .....	79
4.3.7.1.	Posljedice.....	79
4.3.7.2.	Vjerojatnost događaja .....	89
4.3.8.	Podaci, izvori i metode izračuna .....	89
4.3.9.	Matrice rizika.....	90
4.4.	TEHNIČKO – TEHNOLOŠKE NESREĆE IZAZVANE NESREĆAMA U OBJEKTIMA KOJI SADRŽE OPASNE TVARI .....	91
4.4.1.	Naziv scenarija .....	91
4.4.2.	Uvod.....	91
4.4.3.	Prikaz utjecaja na kritičnu infrastrukturu.....	91
4.4.4.	Kontekst.....	92
4.4.5.	Uzrok.....	93
4.4.6.	Najvjerojatniji neželjeni događaj .....	93
4.4.6.1.	Posljedice.....	93
4.4.6.2.	Vjerojatnost događaja .....	87
4.4.7.	Događaj s najgorim mogućim posljedicama .....	88
4.4.7.1.	Posljedice.....	88
4.4.7.2.	Vjerojatnost događaja .....	89
4.4.8.	Podaci, izvori i metode izračuna .....	90
4.4.9.	Matrice rizika.....	98
4.4.10.	Karte prijetnji - Industrijska nesreća - eksplozija na lokaciji tvrtke Radež d.d. Blato .....	99
4.5.	POŽARI OTVORENOG TIPAA.....	100
4.5.1.	Naziv scenarija .....	100
4.5.2.	Uvod.....	100
4.5.3.	Prikaz utjecaja na kritičnu infrastrukturu.....	100
4.5.4.	Kontekst.....	101
4.5.5.	Uzrok.....	101
4.5.6.	Najvjerojatniji neželjeni događaj .....	102
4.5.6.1.	Posljedice.....	102
4.5.6.2.	Vjerojatnost događaja .....	104
4.5.7.	Događaj s najgorim mogućim posljedicama .....	104
4.5.7.1.	Posljedice.....	105
4.5.7.2.	Vjerojatnost događaja .....	106
4.5.8.	Podaci, izvori i metode izračuna .....	106

4.5.9.	Matrice rizika.....	99
4.5.10.	Karte prijetnji_ Požari raslinja na otvorenom prostoru.....	108
4.6.	EKSTREMNE VREMENSKE POJAVE – EKSTREMNE TEMPERATURE ..	109
4.6.1.	Naziv scenarija .....	109
4.6.2.	Uvod.....	109
4.6.3.	Prikaz utjecaja na kritičnu infrastrukturu.....	109
4.6.4.	Kontekst.....	110
4.6.5.	Uzrok.....	110
4.6.6.	Najvjerojatniji neželjeni događaj .....	113
4.6.6.1.	Posljedice .....	114
4.6.6.2.	Vjerojatnost najvjerojatnijeg neželjenog događaja – ekstremne temperature .....	115
4.6.7.	Događaj s najgorim mogućim posljedicama .....	116
4.6.7.1.	Posljedice .....	116
4.6.7.2.	Vjerojatnost događaja s najgorim mogućim posljedicama – ekstremne temperature.....	117
4.6.8.	Podaci, izvori i metode izračuna .....	117
4.6.9.	Matrice rizika.....	118
5.	Matrice rizika s uspoređenim rizicima .....	119
6.	ANALIZA SUSTAVA CIVILNE ZAŠTITE .....	121
6.1.	PODRUČJE PREVENTIVE .....	121
6.2.	PODRUČJE REAGIRANJA .....	124
6.2.1.	POTRES.....	129
6.2.2.	OSTALI PRIRODNI UGROZI (SUŠA, EKSTREMNE TEMPERATURE)..	131
6.2.3.	PANDEMIJA IMFLUENCE.....	133
6.2.4.	TEHNIČKO – TEHNOLOŠKE KATASTROFE IZAZVANE NESREĆAMA U OBJEKTIMA KOJI SADRŽE OPASNE TVARI.....	135
6.2.5.	POŽARI OTVORENOG TIPA .....	138
7.	VREDNOVANJE RIZIKA.....	140
8.	POPIS SUDIONIKA U IZRADI PROCJENE RIZIKA .....	142

## SLIKE:

Slika 1.	Prikaz procesa upravljanja rizikom.....	19
Slika 2.	Matrica rizika.....	24
Slika 3.	Administrativno-teritorijalna podjela Dubrovačko-neretvanske županije.....	25
Slika 4.	Područja ekološke mreže NATURA 2000 na području Općine Blato .....	32
Slika 5.	Vršna ubrzanja tla uzrokovana potresima za područje Općine Blato, za povratni period 475 godina.....	59
Slika 6.	Vršna ubrzanja tla uzrokovana potresima za Općinu Blato, za povratni period od 95 godina .....	68
Slika 7.	Seizmološka karta za povratni period od 50 godina.....	69

Slika 8. Seizmološka karta za povratni period od 100 godina.....	70
Slika 9. Seizmološka karta za povratni period od 200 godina.....	70
Slika 10. Seizmološka karta za povratni period od 500 godina.....	72
Slika 11. Odstupanje količine oborine za ljeto 2017.....	81
Slika 12. Odstupanje količine oborine za zima 2017.....	81
Slika 13. Odstupanje količine oborine za ljeto 2013.....	82
Slika 14. Odstupanje količine oborine za ljeto 2012. ....	82
Slika 15. Zone ugroženosti uslijed eksplozije manje količine (30%) butana .....	86
Slika 16. Zone ugroženosti uslijed eksplozije čitave količine butana.....	88
Slika 17. Prikaz zona ugroženosti od tehničko – tehnoloških nesreća na području Općine Blato .....	99
Slika 18. Prostorna analiza srednjih sezonskih žestina (SSR) posljednja tri desetljeća .....	108
Slika 19. Odstupanje srednje mjesečne temperature zraka (oC) od višegodišnjeg prosjeka za razdoblje 1961. – 1990. godine za Hrvatsku za veljaču 2017. godine .....	111
Slika 20. Odstupanje srednje sezonske temperature zraka (oC) od višegodišnjeg prosjeka za razdoblje 1961. - 1990. godina za Hrvatsku za ljeto 2017. godine ( lipanj – kolovoz).....	112
Slika 21. Matrica s uspoređenim rizicima – najvjerojatniji neželjeni događaj.....	119
Slika 22. Matrica s uspoređenim rizicima – događaj s najgorim mogućim posljedicama .....	119
Slika 23. Vrednovanje rizika .....	140

TABLICE:

Tablica 1. Vjerojatnost/frekvencija.....	21
Tablica 2. Vrijednost kriterija za posljedice na život i zdravlje ljudi po kategorijama.....	21
Tablica 3. Prijedlog šteta u gospodarstvu.....	22
Tablica 4. Vrijednost kriterija za posljedice na gospodarstvo po kategorijama .....	22
Tablica 5. Vrijednost kriterija za posljedice na društvenu stabilnost i politiku po kategorijama – oštećena kritična infrastruktura .....	23
Tablica 6. Vrijednost kriterija za posljedice na društvenu stabilnost i politiku po kategorijama – štete / gubitci na ustanovama / građevinama javnog društvenog značaja .....	23
Tablica 7. Broj stanovnika Općine Blato po naseljima.....	28
Tablica 8. Spolno dobna raspodjela.....	28
Tablica 9. Prikaz broja osoba s invaliditetom s područja Općine Blato prema spolu i starosti.....	29
Tablica 10. Javne ceste na području Općine Blato .....	29
Tablica 11. Broj kućanstava po naseljima.....	31
Tablica 12. Broj članova kućanstva po naseljima.....	31
Tablica 13. Broj zaposlenih i mjesta zaposlenja.....	32
Tablica 14. Broj korisnika koji primaju naknadu od HZMO .....	32
Tablica 15. Broj članova kućanstava koji primaju socijalnu naknadu.....	32
Tablica 16. Područja nacionalne ekološke mreže na teritoriju Općine Blato .....	40
Tablica 17. Kulturna dobra na području Općine Blato .....	41
Tablica 18. Posljedice suše 2007., 2008. i 2011. godine.....	44
Tablica 19. Registar rizika – identifikacija prijetnji .....	44
Tablica 20. Veza između vrijednosti vršnog ubrzanja tla i MCS ljestvice .....	42
Tablica 21. Učestalost potresa na području Općine Blato.....	50
Tablica 22. Gustoća naseljenosti na području Općine Blato .....	51

Tablica 23. Postotak oštećenja građevina u slučaju potresa VI.° MCS ljestvice ovisno o kategoriji građevina.....	45
Tablica 24. Prikaz stupnjeva oštećenja sa pripadajućim postotnim udjelima ranjenih i poginulih .....	54
Tablica 25. Prikaz stupnjeva oštećenja s pripadajućim brojem zgrada, brojem ranjenih i poginulih ...	55
Tablica 26. Vrijednost kriterija za posljedice na život i zdravlje ljudi po kategorijama.....	55
Tablica 27. Vrijednost kriterija za posljedice na gospodarstvo po kategorijama .....	56
Tablica 28. Vrijednost kriterija za posljedice na društvenu stabilnost i politiku po kategorijama - oštećena kritična infrastruktura - .....	56
Tablica 29. Vrijednost kriterija za posljedice na društvenu stabilnost i politiku po kategorijama - štete/gubitci na ustanovama/građevinama javnog društvenog značaja-.....	56
Tablica 30. Vrijednost kriterija za društvenu stabilnost i politiku - zbimo .....	56
Tablica 31. Vjerojatnost/frekvencija.....	49
Tablica 32. Postotak oštećenja građevina u slučaju potresa VII.° MSK ljestvice ovisno o kategoriji građevina.....	51
Tablica 33. Prikaz stupnjeva oštećenja sa pripadajućim postotnim udjelima ranjenih i poginulih .....	59
Tablica 34. Prikaz stupnjeva oštećenja s pripadajućim brojem zgrada, brojem ranjenih i poginulih ...	60
Tablica 35. Vrijednost kriterija za posljedice na život i zdravlje ljudi po kategorijama.....	61
Tablica 36. Vrijednost kriterija za posljedice na gospodarstvo po kategorijama .....	61
Tablica 37. Vrijednost kriterija za posljedice na društvenu stabilnost i politiku po kategorijama - oštećena kritična infrastruktura - .....	64
Tablica 38. Popis objekata na području Općine Blato u kojima može biti ugrožen veći broj ljudi.....	64
Tablica 39. Vrijednost kriterija za posljedice na društvenu stabilnost i politiku po kategorijama - štete/gubitci na ustanovama/građevinama javnog društvenog značaja-.....	64
Tablica 40. Vrijednost kriterija za društvenu stabilnost i politiku - zbimo.....	65
Tablica 41. Vjerojatnost/frekvencija.....	65
Tablica 42. Srednji mjesečni i godišnji broj dana bez oborine s pripadnim standardnim devijacijama, te maksimalni i minimalni mjesečni i godišnji broj dana bez oborine u razdoblju 1981–2000. god .....	75
Tablica 43. Vrijednost kriterija za posljedice na život i zdravlje ljudi po kategorijama.....	76
Tablica 44. Vrijednost kriterija za posljedice na gospodarstvo po kategorijama .....	76
Tablica 45. Vjerojatnost/frekvencija.....	69
Tablica 46. Vrijednost kriterija za posljedice na život i zdravlje ljudi po kategorijama.....	78
Tablica 47. Vrijednost kriterija za posljedice na gospodarstvo po kategorijama .....	78
Tablica 48. Vjerojatnost/frekvencija.....	79
Tablica 49. Vrijednost kriterija za posljedice na život i zdravlje ljudi po kategorijama.....	86
Tablica 50. Vrijednost kriterija za posljedice na gospodarstvo po kategorijama .....	86
Tablica 51. Vjerojatnost/frekvencija.....	79
Tablica 52. Vrijednost kriterija za posljedice na život i zdravlje ljudi po kategorijama.....	79
Tablica 53. Vrijednost kriterija za posljedice na gospodarstvo po kategorijama .....	88
Tablica 54. Vrijednost kriterija za posljedice na gospodarstvo po kategorijama - oštećena kritična infrastruktura -.....	88
Tablica 55. Vjerojatnost/frekvencija.....	81
Tablica 56. Lokacije gospodarskih objekata koji skladište, koriste ili proizvode opasne tvari .....	92
Tablica 57. Vrste i količine opasnih tvari te maksimalne količine opasnih tvari koje mogu ugroziti živote i zdravlje ljudi, životinja i okoliš te zone ugroženosti područja .....	92
Tablica 58. Zone ugroženosti u slučaju eksplozije oblaka propan - butana (količina od 30 %)......	86
Tablica 59. Vrijednost kriterija za posljedice na život i zdravlje ljudi po kategorijama.....	87
Tablica 60. Vrijednost kriterija za posljedice na gospodarstvo po kategorijama .....	87
Tablica 61. Vjerojatnost/frekvencija.....	87
Tablica 62. Zone ugroženosti u slučaju eksplozije propan - butana (čitava količina) .....	88
Tablica 63. Vrijednost kriterija za posljedice na život i zdravlje ljudi po kategorijama.....	89

Tablica 64. Vrijednost kriterija za posljedice na gospodarstvo po kategorijama .....	89
Tablica 65. Vjerojatnost/frekvencija.....	89
Tablica 66. Vrijednost kriterija za posljedice na život i zdravlje ljudi po kategorijama.....	102
Tablica 67. Vrijednost kriterija za posljedice na gospodarstvo po kategorijama .....	103
Tablica 68. Vrijednost kriterija za posljedice na gospodarstvo po kategorijama - oštećena kritična infrastruktura -.....	103
Tablica 69. Vrijednost kriterija za posljedice na gospodarstvo po kategorijama - štete/gubitci na ustanovama/građevinama javnog društvenog značaja-.....	103
Tablica 70. Vrijednost kriterija za društvenu stabilnost i politiku - zbimo.....	104
Tablica 71. Vjerojatnost/frekvencija.....	104
Tablica 72. Vrijednost kriterija za posljedice na život i zdravlje ljudi po kategorijama.....	105
Tablica 73. Vrijednost kriterija za posljedice na gospodarstvo po kategorijama .....	105
Tablica 74. Vrijednost kriterija za posljedice na gospodarstvo po kategorijama - oštećena kritična infrastruktura -.....	105
Tablica 75. Vrijednost kriterija za posljedice na gospodarstvo po kategorijama - štete/gubitci na ustanovama/građevinama javnog društvenog značaja-.....	106
Tablica 76. Vrijednost kriterija za društvenu stabilnost i politiku - zbimo.....	106
Tablica 77. Vjerojatnost/frekvencija.....	106
Tablica 78. Ugrožene skupine stanovništva u periodu toplinskog vala .....	110
Tablica 79. Vrijednost kriterija za posljedice na život i zdravlje ljudi po kategorijama.....	114
Tablica 80. Vrijednost kriterija za posljedice na gospodarstvo po kategorijama .....	115
Tablica 81. Vjerojatnost/frekvencija.....	115
Tablica 82. Vrijednost kriterija za posljedice na život i zdravlje ljudi po kategorijama.....	116
Tablica 83. Vrijednost kriterija za posljedice na gospodarstvo po kategorijama .....	116
Tablica 84. Vjerojatnost/frekvencija.....	117
Tablica 85. Analiza sustava civilne zaštite – područje preventive .....	124
Tablica 86. Potrebne snage u slučaju potresa.....	129
Tablica 87. Analiza sustava civilne zaštite – područje reagiranja - POTRES.....	130
Tablica 88. Potrebne snage u slučaju ostalih prirodnih ugroza .....	131
Tablica 89. Analiza sustava civilne zaštite – područje reagiranja – OSTALI PRIRODNI UGROZI (SUŠA, EKSTREMNE TEMPERATURE).....	132
Tablica 90. Potrebne snage u slučaju epidemija i pandemija .....	133
Tablica 91. Analiza sustava civilne zaštite – područje reagiranja – PANDEMIJA GRIPE.....	134
Tablica 92. Potrebne snage u slučaju nastanka tehničko – tehnološke katastrofe izazvane nesrećama u objektima koji sadrže opasne tvari.....	135
Tablica 93. Analiza sustava civilne zaštite – područje reagiranja – TEHNIČKO – TEHNOLOŠKE KATASTROFE IZAZVANE NESREĆAMA U OBJEKTIMA KOJI SADRŽE OPASNE TVARI. 136	
Tablica 94. Analiza sustava civilne zaštite – područje reagiranja – POŽARI OTVORENOG TIPRA 138	
Tablica 95. Analiza sustava civilne zaštite – sustav civilne zaštite - zbirno .....	139
Tablica 96. Vrednovanje rizika .....	141

## 1. UVOD

### 1.1 TEMELJ ZA IZRADU PROCJENE I ZAKONSKA REGULATIVA

Temeljem članka 17. stavka 1. Zakona o sustavu civilne zaštite (NN 82/15, 118/18, 31/20, 20/21 i 114/22) predstavničko tijelo, na prijedlog izvršnog tijela jedinice lokalne i područne (regionalne) samouprave donosi procjenu rizika od velikih nesreća.

Potreba izrade Procjene rizika od velikih nesreća za Općinu Blato (u daljnjem tekstu Procjena) temelji se na sljedećim društvenim, ekonomskim te praktičnim razlozima:

- standardiziranje procjenjivanja rizika na svim razinama i od strane svih sektora,
- prikupljanje svih bitnih podataka u jednom referentnom dokumentu,
- unaprjeđenje shvaćanja rizika za potrebe praktičnog korištenja u postupcima planiranja, osiguranja, investiranja te ostalim srodnim aktivnostima,
- pojednostavnjenje procesa u svrhu lakšeg nadzora i razumijevanja izlaznih rezultata.

Općinski načelnik Općine Blato donio je Odluku o izradi Revizije I. Procjene rizika od velikih nesreća za Općinu Blato<sup>1</sup>. Revizijom I. se izvršilo ažuriranje i usklađivanje činjeničnih podataka.

Odlukom je osnovana Radna skupina za izradu Revizije I. Procjene rizika. Prilikom odabira članova radne skupine vodilo se računa o zadovoljavanju kriterija stručnosti članova u svrhu kvalitetne obrade identificiranih rizika.

Procjena rizika ne provodi se za antropogene prijetnje poput ratova i terorističkih djelovanja te ostalih zlonamjernih aktivnosti pojedinaca koje mogu ugroziti stanovništvo, materijalna i kulturna dobra, okoliš na području Općine Blato.

Kao temelj za izradu Procjene rizika od velikih nesreća za Općinu Blato korištene su Smjernice za izradu procjene rizika Dubrovačko - neretvanske županije. Svrha smjernica jest uređenje sveobuhvatnog, cjelovitog i objektivnog pristupa tijekom procesa procjenjivanja rizika kako bi se ublažile njihove posljedice po zdravlje i živote ljudi, materijalna i kulturna dobra i okoliš.

Procjena rizika označava metodologiju kojom se utvrđuju priroda i stupanj rizika, prilikom čega se analiziraju potencijalne prijetnje i procjenjuje postojeće stanje ranjivosti koji zajedno mogu ugroziti stanovništvo, materijalna i kulturna dobra, biljni i životinjski svijet. Rizik obuhvaća kombinaciju vjerojatnosti nekog događaja i njegovih negativnih posljedica.

---

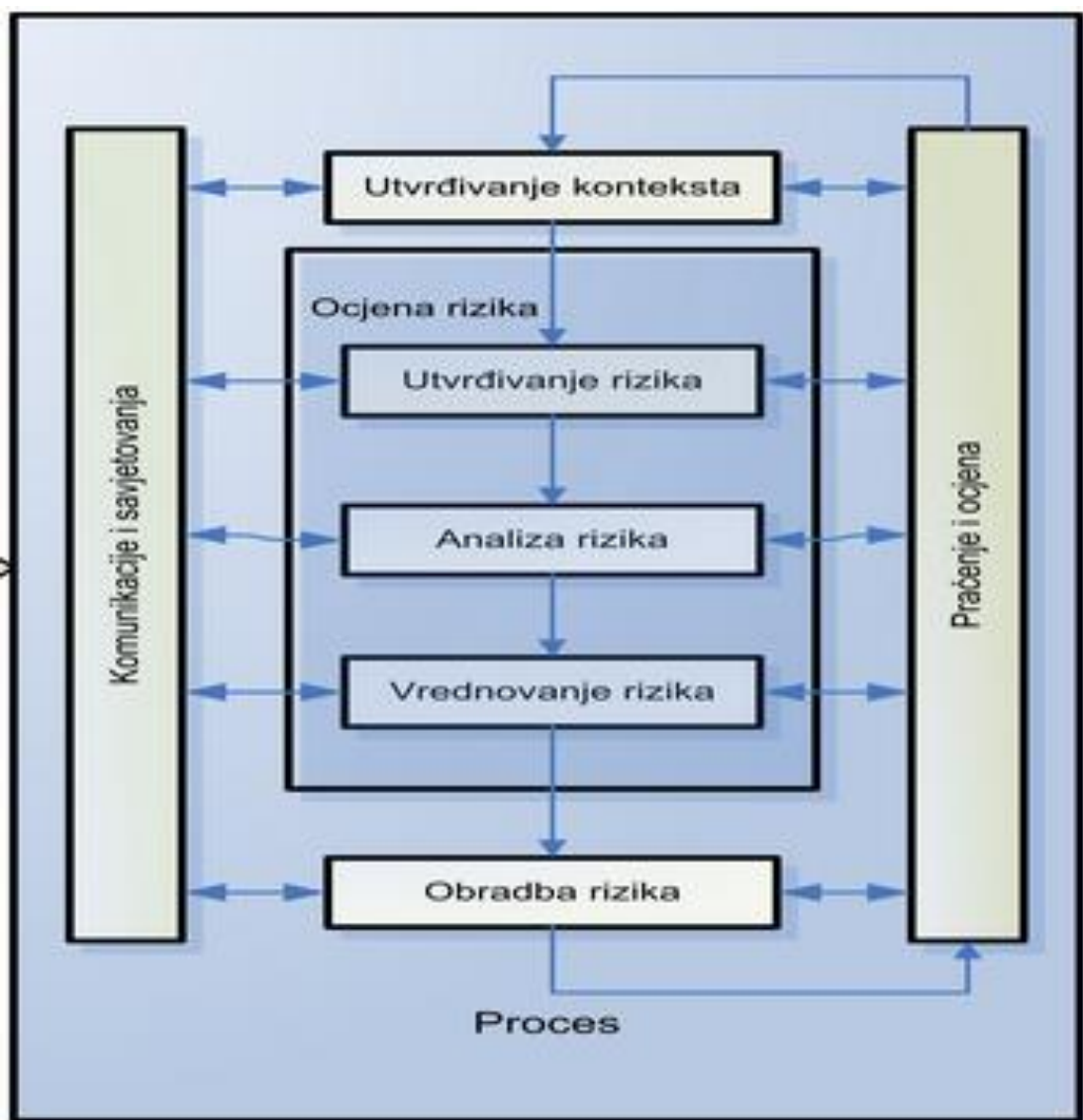
<sup>1</sup> Odluka o izradi Revizije I. Procjene rizika od velikih nesreća za Općinu Blato KLASA: 214-01/24-01/5, URBROJ: 2117-13-01-24-1, Blato od 23. prosinca 2024. godine.

Procjena rizika obuhvaća:

- a) identifikaciju rizika - proces pronalaženja, prepoznavanja i opisivanja rizika,
- b) analizu rizika - obuhvaća pregled tehničkih karakteristika prijetnji kao što su lokacija, intenzitet, učestalost i vjerojatnost; analizu izloženosti i ranjivosti te procjenu učinkovitosti prevladavajućih i alternativnih kapaciteta za suočavanja u pogledu vjerojatnih rizičnih scenarija,
- c) vrednovanja (evaluacije) rizika - postupak usporedbe rezultata analize rizika s kriterijima

**Slika 1. Prikaz procesa upravljanja rizikom**

prihvatljivosti rizika.



Izvor: HRN ISO 31000, Upravljanje rizikom – Načela i upute

## **1.2 POSTUPAK ODABRANIH PRIORITETA**

Polazni dokument za izradu Procjene rizika od velikih nesreća za Općinu Blato bila je Procjena ugroženosti stanovništva, materijalnih i kulturnih dobara i koliša za Općinu Blato, izrađena u svibnju 2015. godine.

Na temelju Kriterija za izradu smjernica koje donose čelnici područne (regionalne) samouprave za potrebe izrade procjena rizika od velikih nesreća na razinama jedinica lokalnih i područnih (regionalnih) samouprava, Dubrovačko – neretvanska županije donijela je Smjernice za izradu Procjene rizika od velikih nesreća Dubrovačko – neretvanske županije.

Uz korištenje Procjene rizika od katastrofa za RH i gore navedenih dokumenata radna skupina za izradu Procjene rizika od velikih nesreća za Općinu Blato odabrala je među relevantnim rizicima na području Republike Hrvatske i Dubrovačko – neretvanske županije, rizike koje su karakteristični za lokalno područje Općine Blato, a koji su prepoznati i u Procjeni ugroženosti.

U ovoj Procjeni odabrano je i obrađeno 6 rizika:

1. Potres
2. Suša
3. Pandemija influence
4. Industrijske nesreće
5. Požari otvorenog tipa
6. Ekstremne vremenske pojave (ekstremne temperature)

## **1.3 PROCJENA RIZIKA OD VELIKIH NESREĆA**

### **1.3.1 Scenariji**

Scenarij je opis:

- neželjenih događaja (jednog ili više povezanih događaja) za svaki rizik, a koji ima posljedice na život i zdravlje ljudi, gospodarstvo, društvenu stabilnost i politiku,
- svega što vodi k nastajanju, odnosno uzrokuje opisane neželjene događaje, a sastoji se od svih radnji i zbivanja prije katastrofe i "okidača" katastrofe,
- okolnosti u kojima neželjeni događaji nastaju te stupnja ranjivosti i otpornosti stanovništva, građevina i drugih sadržaja u prostoru ili društva u razmjerima relevantnim za razmatranje implikacija događaja za život i zdravlje ljudi te okoliš, imovinu, gospodarstvo, društvenu stabilnost i politiku Republike Hrvatske,
- posljedica neželjenog događaja s detaljnim opisom svake posljedice.

Scenarij za jednostavni rizik opisuje dvije vrste događaja:

- najvjerojatniji neželjeni događaj,
- događaj s najgorim mogućim posljedicama.

Procjena sadrži opise scenarija i konteksta u kojem su razmatrani, rezultate izračuna rizika kao i njihove kartografske prikaze i opis korištenih metodologija izračuna rizika odnosno obrazloženja odluka o određivanju razine rizika.

### 1.3.2 Društvene vrijednosti i kategorije

Posljedice svakog prikazanog scenarija izražene su prema kriterijima iznesenim u Smjernicama za izradu procjene rizika Dubrovačko – neretvanske županije kako bi se kategorije mogle odrediti i međusobno usporediti te prikazati u matricama za svaki scenarij za svaki rizik.

Za svaki identificirani rizik posljedice i vjerojatnost/frekvencija podijeljeni su u 5 kategorija. Vjerojatnost/frekvenciju potrebno je izračunati tijekom analize rizika kao i posljedice. U razmatranje (obradu) se uzima vjerojatnost onog događaja/prijetnje koja može uzrokovati štete sukladno propisanim kriterijima za svaku od kategorija društvenih vrijednosti.

**Tablica 1. Vjerojatnost/frekvencija**

KATEGORIJA	VJEROJATNOST/FREKVENCIJA		
	KVALITATIVNO	VJEROJATNOST	FREKVENCIJA
1	Iznimno mala	<1 %	1 događaj u 100 godina i rjeđe
2	Mala	1 – 5 %	1 događaj u 20 do 100 godina
3	Umjerena	5 – 50 %	1 događaj u 2 do 20 godina
4	Velika	51 – 98 %	1 događaj 1 do 2 godine
5	Iznimno velika	> 98 %	1 događaj godišnje ili češće

Posljedice se prikazuju za svaki element društvene vrijednosti tj. za život i zdravlje ljudi, gospodarstvo i društvenu stabilnost i politiku.

#### Život i zdravlje ljudi

**Tablica 2. Vrijednost kriterija za posljedice na život i zdravlje ljudi po kategorijama**

KATEGORIJA	POSljedICE	%
1	Neznatne	*<0,001
2	Malene	0,001-0,0046
3	Umjerene	0,0047-0,011
4	Značajne	0,012-0,035
5	Katastrofalne	0,036>

KRITERIJ: *Ukupan broj ljudi zahvaćen nekim procesom*

**Gospodarstvo****Tablica 3. Prijedlog šteta u gospodarstvu**

<b>VRSTA ŠTETE</b>	<b>POKAZATELJ</b>
1.DIREKTNE ŠTETE	Šteta na pokretnoj i nepokretnoj imovini
	Šteta na sredstvima za proizvodnju i rad
	Štete na javnim zgradama ustanovama koje ne spadaju pod druge kriterije
	Trošak sanacije, oporavka, asanacije te srodni troškovi
	Troškovi spašavanja, liječenja te slični troškovi
	Gubitak dobiti
	Gubitak repromaterijala
2.INDIREKTNE ŠTETE	Izostanak radnika s posla (potrebno je procijeniti trošak izostanka s posla)
	Gubitak poslova i prestanak poslovanja (potrebno je procijeniti trošak)
	Gubitak prestiža i renomea (potrebno je procijeniti trošak)
	Nedostatak radne snage (potrebno je procijeniti trošak)
	Pad prihoda
	Pad proračuna

**Tablica 4. Vrijednost kriterija za posljedice na gospodarstvo po kategorijama**

<b>KATEGORIJA</b>	<b>POSLJEDICE</b>	<b>KRITERIJ (% općinskog proračuna)</b>
-------------------	-------------------	---

<b>1</b>	Neznatne	0,5-1 %
<b>2</b>	Malene	1 – 5 %
<b>3</b>	Umjerene	5 – 15 %
<b>4</b>	Značajne	15 – 25 %
<b>5</b>	Katastrofalne	> 25 %

KRITERIJ: *Ukupna materijalna šteta*

Društvena stabilnost i politika

Posljedice za Društvenu stabilnost i politiku iskazuju se u materijalnoj šteti i to za štetu na kritičnoj infrastrukturi i šteti na građevinama od društvenog značaja. Kategorija Društvene stabilnosti i politike dobiva se srednjom vrijednosti kategorija Kritične infrastrukture (KI) i Ustanova/građevina javnog i društvenog značaja.

$$\text{Društvena stabilnost} = \frac{\text{KI+Građevine (ustanove) javnog društvenog značaja}}{2}$$

**Tablica 5. Vrijednost kriterija za posljedice na društvenu stabilnost i politiku po kategorijama – oštećena kritična infrastruktura**

KATEGORIJA	POSLJEDICE	KRITERIJ (% općinskog proračuna)
1	Neznatne	0,5-1 %
2	Malene	1 – 5 %
3	Umjerene	5 – 15 %
4	Značajne	15 – 25 %
5	Katastrofalne	> 25 %

KRITERIJ: *Ukupna materijalna šteta kritične infrastrukture*

Ukoliko je ukupna materijalna šteta na kritičnoj infrastrukturi od značaja za funkcioniranje društva, odnosno lokalne samouprave u cjelini, onda se ona prikazuje u odnosu na proračun Općine.

**Tablica 6. Vrijednost kriterija za posljedice na društvenu stabilnost i politiku po kategorijama – štete / gubitci na ustanovama / građevinama javnog društvenog značaja**

KATEGORIJA	POSLJEDICE	KRITERIJ (% općinskog proračuna)
1	Neznatne	0,5-1%
2	Malene	1 – 5 %
3	Umjerene	5 – 15 %
4	Značajne	15 – 25 %
5	Katastrofalne	> 25 %

KRITERIJ: *Ukupna materijalna šteta na ustanovama/građevinama javnog društvenog značaja*

U kriteriju ukupne materijalne štete na građevinama od javnog društvenog značaja šteta se prikazuje u odnosu na proračun Općine.

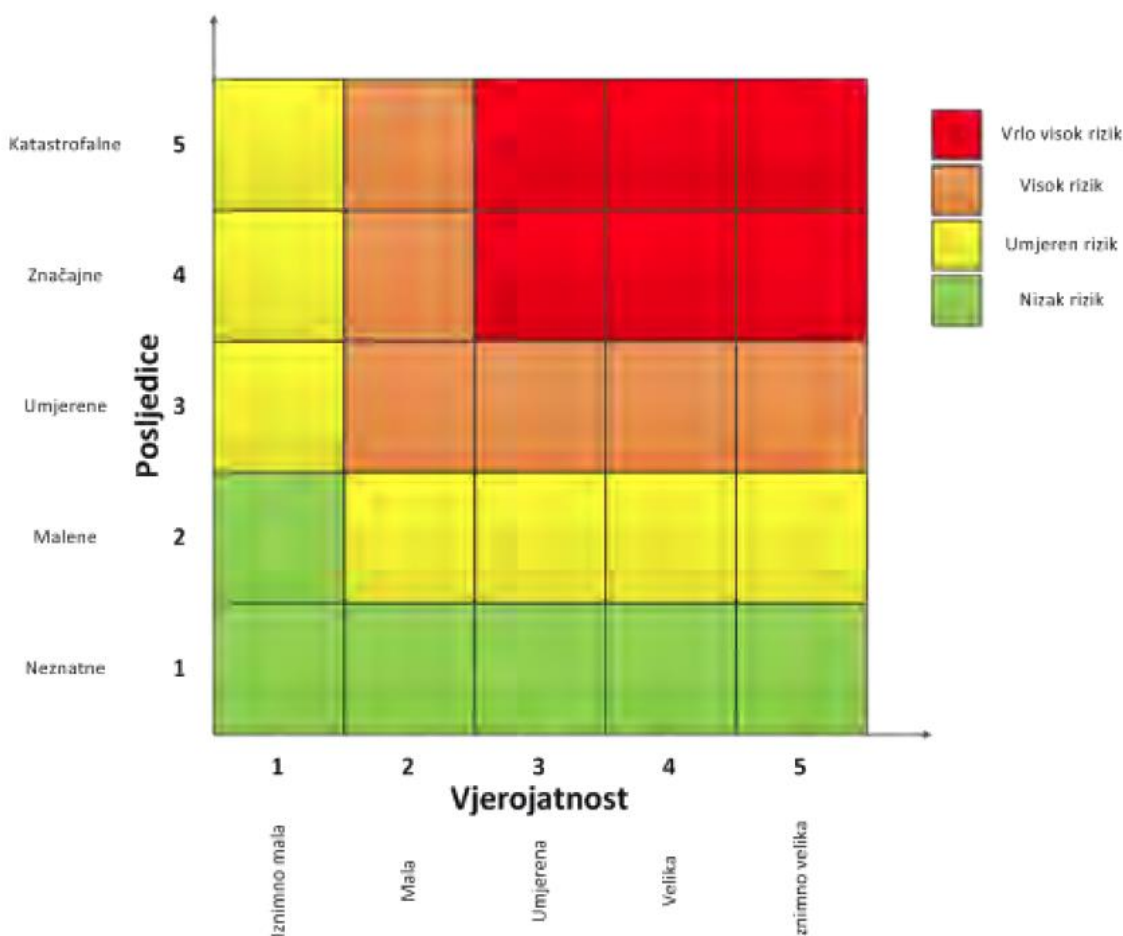
Građevinama javnog društvenog značaja smatraju se:

- sportski objekti,
- objekti kulturne baštine,
- sakralni objekti,
- objekti javnih ustanova i sl.

### 1.3.3 Matrice rizika i karta rizika

U skladu sa Smjernicama Europske komisije (2010.), scenariji obrađeni u Procjeni predstavljani su u matrici kako bi se različiti rizici lakše (grafički) prikazali i usporedili.

Slika 2. Matrica rizika



Rizik se izračunava tako da se u matricu rizika, uz pomoć osi Vjerojatnost i Posljedice, unose vrijednosti za kriterije iz Tablica 1. – 6. utjecaja na tri društvene vrijednosti. Izrađene/izračunate su matrice rizika za svaku društvenu vrijednost zasebno te potom kombinacijom izračunate tri vrijednosti izrađene/izračunate zasebne matrice za svaki rizik. Procjenjivanje rizika sastoji se od identifikacije, analize i vrednovanja rizika. Procjena rizika izraditi će se za rizike koji su već identificirani kao i za mogućnost novo nastalih rizika. Kada se utvrdi vjerojatnost/frekvencija te moguće posljedice moći će se odrediti razina rizika. Razina rizika se pokazuje u matrici rizika za svaki identificirani rizik zasebno. Matrice rizika imaju svrhu jasnijeg i istaknutijeg prikazivanja povezanosti vjerojatnosti/frekvencije i posljedica odnosno razina rizika. Matrice rizika prikazuju se za sve tri društvene vrijednosti te za ukupni rizik. Ukupni rizik se dobiva zbrajanjem rizika društvenih vrijednosti (život i zdravlje ljudi, gospodarstvo i društvena stabilnost i politika).

$$\text{Ukupni rizik} = \frac{\text{Život i zdravlje ljudi} + \text{Gospodarstvo} + \text{Društvena stabilnost i politika}}{3}$$

Rizik je određen kao rizik=vjerojatnost \* posljedica, svaka s pet vrijednosti, što u konačnici daje matricu od 25 polja (vertikalna-posljedica, horizontalna-vjerojatnost).

## 2. OSNOVNE KARAKTERISTIKE PODRUČJA OPĆINE BLATO

### 2.1 GEOGRAFSKI POKAZATELJI

#### 2.1.1 Geografski položaj

Općina Blato nalazi se na središnjem zapadnom dijelu otoka Korčula i zapadnom dijelu Dubrovačko-neretvanske županije, što je vidljivo i na narednoj slici (**Slika 3.**).

**Slika 3. Administrativno-teritorijalna podjela Dubrovačko – neretvanske županije**



*Izvor: Upravni odjel za komunalne djelatnosti, infrastrukturu, gospodarenje prostorom i zaštitu okoliša Općine Blato*

Otok Korčula pripada skupini južnodalmatinskih otoka, izduženog je oblika i položen je u smjeru istok-zapad kao produženi dio kopna poluotoka Pelješca prema pučini u dužini od 47,7 km, prosječne širine 5,8 km i ukupne površine od 275,73 km<sup>2</sup>. Od poluotoka Pelješca dijeli ga (i povezuje) Pelješki kanal širok 1270 m na najužem mjestu, a prema zapadu se nastavlja Korčulanski kanal širok 15 km koji ga dijeli od otoka Hvara. Na jugu otok Korčulu od otoka Lastova dijeli Lastovski kanal prosječne širine 16 km. Otok Korčula s pripadajućim arhipelagom u administrativnom i teritorijalnom smislu podijeljen je na četiri općine (Vela Luka, Blato, Smokvica, Lumbarda) i grad Korčulu i uključen je u Dubrovačko-neretvansku županiju.

Općina Blato kopnenom granicom graniči, na zapadu s Općinom Vela Luka, na istoku sa Općinom Smokvica i na sjeveroistoku s Gradom Korčulom, a sjeverno i južno okružena je morem. Morskom granicom graniči, na sjeverozapadu i jugozapadu s Općinom Vela Luka, na sjeveru sa Gradom Hvarom, na sjeveroistoku sa Gradom Korčulom, na jugoistoku sa Općinom Smokvica i na jugu sa Općinom Lastovo.

Na površini od 66,57 km<sup>2</sup> nalaze se 2 naselja s ukupno 3330 stanovnika. Središte Općine je naselje Blato. Osim stalnih stanovnika u Općini boravi cca 850-900 povremenih stanovnika. Naselje Blato najstarije je naselje na otoku smješteno po sredini zapadnog dijela uz istoimeno kraško polje – Blatsko polje po kojem je i mjesto dobilo ime. Naselje je smješteno amfiteatralno po obroncima triju brežuljaka pokriveno borovom šumom i voćnjacima. Sredinom naselja pruža se ravno područje «Zlinje» sa velikim parkom i dugim drvoredom lipa uz glavnu prometnicu. Naselje Potirna smješteno je na krajnjem jugozapadnom dijelu područja Općine. Pored ova dva naselja na području Općine Blato, na južnoj i sjevernoj obali Općine postoje vikend naselja – kuće za odmor u kojima stanovništvo uglavnom povremeno stanuje.

Obala je dužine 31,42 km. Na sjevernoj obali područje Općine Blato proteže se od uvale Sprtiška na zapadu do uvale Lovornik na istoku. Na južnoj obali područje Općine Blato proteže se od uvale Slatina na zapadu do Vinačca na istoku. Obala Općine Blato je dobro razvedena sa nizom manjih i većih uvala. Uz južnu obalu Općine Blato između uvale Brna i uvale Tri luke, pruža se skupina od 17 otoka i otočića. Otoci i otočići su svi nenastanjeni.

Prostor je tektonski izgrađen od niza bora, manje ili više nagnutih prema jugu i jugozapadu. Tjeme glavne antiklinale ide sredinom otoka. Glavni oblici reljefa nastali su diferencijalnom erozijom, jer su mekši dolomiti i naslage fliša odneseni, dok su vapnenci ostali. U pleistocenu su formirane i poprečne suhe doline. Ravni ili blago uzvišeni prostori uglavnom predstavljaju agrarne površine. Visoki centralni dio otoka oštrim je vapnenačkim odsjekom odvojen od južne obale, dok se na sjeveru blago spušta do 300 m visine. Istočno i zapadno od centralnog dijela pružaju se kraška udubljenja i polja od kojih je najveće Blatsko polje.

Blatsko polje zauzima središnji položaj. Između uzvisina u Blatskom polju, Velog i Malog Učijaka, Veprijaka te Vele Strane na padinama proteže se naselje Blato. Pored Blatskog polja, na području Općine Blato, postoje i manja polja kao Morkan, Brščanovica, Potirna, Sitnica. Struktura vinograda na sjevernoj obali i maslinika gubi pomalo značaj jer na neobrađenim terasama bor i makija sve više zamjenjuju antropogeni krajobraz. Otočka vegetacija ugrožena je čestim ljetnim požarima.

Na području otoka Korčule nema nikakvih površinskih vodotoka, izuzev za jakih kiša kada nastaju snažne, ali kratkotrajne bujice. Sva površinska voda od fliša teče u podzemlje i sistemom odvojenih kanala cirkulira znatno niže od razine mora, s kojim se miješa i čini manje ili više bočate vode. Voda koja se od kiše akumulira u podzemlju Blatskog polja koristi se putem dvadesetak crpnih bunara iz kojih se dobiva oko 30 l/sec, iako bi se uz dodatne zahvate moglo dobiti još toliko.

Otok Korčula sastavljen je isključivo od rudistih vapnenaca i dolomita gornje krede, koji su uglavnom zonalno raspoređeni. Unutrašnji dio otoka – od Žrnova do Vele Luke predstavlja kontinuiranu dolomitsku zonu, koja je mjestimično prekinuta. Ostali dio otoka izgrađen je od vapnenaca čija je najveća masa koncentrirana u sredini, u okviru sjeverne i južne zone oni grade čitavu južnu i sjevernu obalu otoka. Iznad dolomita i vapnenaca nalaze se mlađe naslage: crvenice, konglomerata, breša i pijeska. Dok je dolomitno tlo cjelovitije i donekle nepropusno uz mjestimično zadržavanje vode u lokvama, vapnenci su ispresijecani brojnim procjepima, jamama, škrapama, rasjedima i dijaklizama te propuštaju vodu.

Prema geološkoj klasifikaciji, tereni su izgrađeni od grupe vezanih stijena. To su stijene povoljnih fizičkih i mehaničkih osobina te su tereni stabilni i nosivi, u usjecima se drže pod kutom od 45° do 85°. Područje Općine Blato građeno je od rudistnih vapnenca i dolomita gornje krede, koji su uglavnom zonalno raspoređeni. Obala je isključivo vapnenačkog sustava. Unutarnji dio područja izgrađen je od trošnih dolomita. Iznad dolomita i vapnenaca nalaze se mlađe naslage crvenice, konglomerata, breša i pijeska. Zemljišni pokrivač je plitak. Središnjim dijelom područja dominiraju kraške udoline, koje se protežu od istoka prema zapadu. Blatsko polje je prekriveno pjeskovitom ilovačom.

Temperature zraka relativno su visoke tijekom cijele godine. Sve mjesečne temperaturne sredine su iznad temeljne temperature od 6° C. Tijekom cijele godine zabilježene su srednje temperature ispod 10° C samo u siječnju i veljači, dok su u lipnju, srpnju, kolovozu i rujnu u prosjeku iznad 20° C. Srednja godišnja temperatura je oko 16,6° C.

Režim padalina je tipično mediteranski s maksimumom krajem jeseni i početkom zime i minimumom u mjesecu srpnju. Male količine padalina u proljetnim i ljetnim mjesecima (od travnja do kolovoza padne svega 22% ukupnih padalina) i velike količine u zimskim mjesecima (od prosinca do ožujka padne 45% ukupnih padalina) umanjuju vrijednost padalina jer su najmanje u mjesecima vegetacije. Padaline u kombinaciji s visokom temperaturom izazivaju dugotrajne suše.

Relativna godišnja vlaga iznosi 63%. Najvedrije razdoblje tijekom godine je od srpnja do rujna. Apsolutni mjesečni maksimum insolacije je u srpnju, a minimum u listopadu. Prosječni broj sunčanih sati godišnje je 2671 što uzrokuje visoke vrijednosti srednjih temperatura. Posebnu ulogu u ovom području imaju vjetrovi. Dominantni vjetrovi na ovom području su oni koji dolaze s mora. Prevladavaju vjetrovi iz smjera zapada (maestral) i jugoistoka (jugo), dok je udio bure manji. Općenito, vjetrovi jugoistočnog kvadranta imaju dominantnu ulogu i najjače fiziološko djelovanje na ljude i područje. Udio tih vjetrova iznosi čak 65% od ukupne vjetrovitosti.

### **2.1.2 Broj stanovnika**

Prema Popisu stanovništva iz 2021. godine, na području Općine Blato ukupan broj stanovnika iznosi 3330 stanovnika. Prema popisu stanovništva 2011. godine na području Općine Blato živjelo je 3593 stanovnika (pad od 7,32 %).

### **2.1.3 Gustoća naseljenosti**

Površina Općine Blato iznosi 66,57 km<sup>2</sup> (6657 ha).

Prosječna gustoća naseljenosti iznosi oko 50,02 stanovnika po km<sup>2</sup> što je ispod županijskog prosjeka od 64,88 stan./km<sup>2</sup>.

### **2.1.4 Razmještaj stanovništva**

Administrativno područje Općine Blato sastoji se od 2 naselja. U sljedećoj tablici prikazan je razmještaj stanovništva po naseljima.

**Tablica 7. Broj stanovnika Općine Blato po naseljima**

R.BR.	NASELJE	BROJ STANOVNIKA
1.	Blato	3282
2.	Potirna	48
<b>UKUPNO</b>		<b>3330</b>

*Izvor: Državni zavod za statistiku, Popis stanovništva 2021.*

### 2.1.5 Spolno-dobna raspodjela

U sljedećoj tablici prikazana je spolno-dobna raspodjela stanovništva na području Općine Blato.

**Tablica 8. Spolno dobna raspodjela**

STAROSNE SKUPINE STANOVNIŠTVA	UKUPAN BROJ STANOVNIKA	MUŠKARC I	ŽENE
0-4	150	71	79
5-9	158	81	77
10-14	167	83	84
15-19	156	71	85
20-24	169	82	87
25-29	158	79	79
30-34	143	70	73
35-39	213	108	105
40-44	198	103	95
45-49	208	107	101
50-54	205	97	108
55-59	213	99	114
60-64	263	124	139
65-69	260	133	127
70-74	267	128	139
75-79	144	64	80
80-84	128	46	82
85-89	94	34	60
90-94	30	6	24
95 i više	6	1	5
<b>UKUPNO</b>	<b>3330</b>	<b>1587</b>	<b>1743</b>

*Izvor: Državni zavod za statistiku, Popis stanovništva 2021.*

### 2.1.6 Broj stanovnika kojima je potrebna neka vrsta pomoći pri obavljanju svakodnevnih zadataka

U sljedećim tablicama prikazano je stanovništvo na području Općine Blato kojem je potrebna neka vrsta pomoći pri obavljanju svakodnevnih zadataka.

**Tablica 9. Prikaz broja osoba s invaliditetom s područja Općine Blato prema spolu i starosti**

STAROSNE SKUPINE STANOVNIŠTVA	UKUPAN BROJ STANOVNIKA	MUŠKARCI	ŽENE	UDIO U UKUPNOM STANOVNIŠTVU (%)	MUŠKARCI (%)	ŽENE (%)
0-4	6	5	1	-	-	-
5-9	16	9	7	2,8	5,0	1,0
10-14	14	8	6	-	-	-
15-19	13	7	6	3,0	4,1	2,0
20-24	18	12	6	3,0	3,1	2,8
25-29	6	2	4	3,1	3,4	2,7
30-34	9	7	2	1,5	3,1	-
35-39	11	8	3	3,2	4,4	1,9
40-44	14	6	8	5,5	7,3	3,8
45-49	14	8	6	6,1	5,8	6,3
50-54	16	10	6	9,3	9,9	8,8
55-59	27	17	10	12,9	16,6	8,7
60-64	31	16	15	10,8	8,1	13,2
65-69	34	16	18	11,6	6,1	16,0
70-74	46	25	21	17,7	17,4	18,0
75-79	29	10	19	22,2	12,2	29,3
80-84	14	7	7	39,4	32,5	43,8
85 i više	21	5	16	56,3	61,9	54,5
UKUPNO	339	178	161	9,4	9,4	10,4

Izvor: HZJZ, Registar osoba s invaliditetom, stanje na dan 15.07.2025.

### 2.1.7 Prometna povezanost

Na području Općine Blato nema željezničke infrastrukture.

Središnjim područjem Općine (potez sjever – jug) prolazi državna cesta D118 koja predstavlja glavne lokalne pravce za vezu Općine Blato s drugim središtima okolnih jedinica lokalne samouprave. Preostala prometna infrastruktura ima uži lokalni značaj, a sastoji se od županijskih cesta ŽC 6222, ŽC 6223, ŽC6255, lokalnih cesta LC 69016, LC 69017, LC 69018, LC 69019 i LC 69020 koje povezuju dijelove naselja Blato. Dio pristupnih prometnica imaju samo najužu lokalnu funkciju, a sastoje se od većeg broja lokalnih cesta. Izneseni podaci o postojećoj prometnoj infrastrukturi ukazuju na zadovoljavajuću prometnu povezanost unutar Općine, ali i prema drugim dijelovima županijskog i državnog prostora.

**Tablica 10. Javne ceste na području Općine Blato**

BROJ, KATEGORIJA I SMJER CESTE	
<b>DRŽAVNE CESTE</b>	
<b>D118</b>	Vela Luka – Smokvica – Korčula
<b>ŽUPANIJSKE CESTE</b>	
<b>ŽC 6222</b>	D118 – Blato – D118
<b>ŽC 6223</b>	Blato (Ž 6222) – Prižba – Brna – Smokvica ( D 118)
<b>ŽC 6255</b>	Prigradica (L69018) – Blato (Ž6222)

<b>LOKALNE CESTE</b>	
<b>LC 69016</b>	Vela Luka (ŽC 6221) – Blato (ŽC 6222)
<b>LC 69017</b>	Tri Luke – Potirna – LC 69016
<b>LC 69018</b>	D 118 – Bristva – Prigradica (ŽC 6255)
<b>LC 69019</b>	Prigradica (LC 69018) – Lovornik
<b>LC 69020</b>	Blato (ŽC 6222) – Smokvica (ŽC 6223)

*Izvor: Županijska uprava za ceste Dubrovačko – neretvanske županije*

Na području Općine Blato nema mostova, vijadukti i tunela.

Odvijanje zračnog prometa, za potrebe Općine Blato, odvija se putem helidroma smještenog na rubnom dijelu Blatskog polja koji je opremljen i za mogućnost slijetanja noću.

Pomorski promet se odvija putem morskih luka otvorenih za javni promet Prigradica, Bristva, Gršćica i V. Prižba (Luke lokalnog gospodarskog značaja. Operativna obala ove luke namijenjena je za privez turističkih, teretnih i putničkih brodova, s tim da nema nijednu redovnu brodsku ili trajektnu liniju. Ostali dio luka u Prigradici i Gršćici, koristi se kao dio luke posebne namjene – lučica domicilnog stanovništva) i luka posebne namjene Bristva (Izgrađena je morska luka posebne namjene županijskog značaja, odnosno industrijska luka. Koristi se isključivo za prihvat i otpremu roba i sirovina za potrebe pogona tvornice Radež d.d.) i privezišta: Žukova, Garma, V.Zaglav, Karbuni, Danca, M. I V. Prižba.

## **2.2 DRUŠTVENO POLITIČKI POKAZATELJI**

### **2.2.1 Sjedišta upravnih tijela**

Sjedište Općine Blato nalazi se na adresi Trg dr. Franje Tuđmana 4, 20271 Blato. Općinski načelnik je Jurica Petković.

Struktura Općine:

- Upravni odjel za opće poslove, upravljanje općinskom imovinom i društvene djelatnosti,
- Upravni odjel za proračun, financije, gospodarstvo i pripremu projekata za fondove EU,
- Upravni odjel za komunalne djelatnosti, infrastrukturu, gospodarenje prostorom i zaštitu okoliša.

### **2.2.2 Zdravstvene ustanove**

Zdravstvenu zaštitu na području Općine Blato obavlja Dom zdravlja „Dr. Ante Franulović“ Vela Luka Organizacijska jedinica Blato (33. ulica 4), koji pokriva područje cijele Općine, Ljekarna Blato (85. ulica bb) i Tim za hitnu medicinsku pomoć Blato.

Ukupno na području Općine Blato djeluju 3 liječnika, 4 farmaceuta, 2 stomatologa, 5 medicinskih sestara i 2 medicinska tehničara.

### **2.2.3 Odgojno obrazovne ustanove**

Odgojno obrazovne ustanove na području Općine Blato:

- Osnovna škola Blato – 1. ulica 23, Blato
- Srednja škola Blato – 1. ulica 21, Blato
- Osnovna glazbena škola Blato – 1. ulica 23, Blato
- Dječji vrtić Blato – 1. ulica 23, Blato
- Dječji vrtić „Marija Petković“ – 79. ulica 5, Blato.

#### 2.2.4 Broj kućanstava

U sljedećoj tablici prikazan je broj kućanstava u Općini Blato po naseljima.

**Tablica 11. Broj kućanstava po naseljima**

R.BR.	NASELJE	BROJ KUĆANSTAVA
1.	Blato	1154
2.	Potirna	30
<b>UKUPNO</b>		<b>1184</b>

*Izvor: Državni zavod za statistiku, Popis stanovništva 2021.*

#### 2.2.5 Broj članova obitelji po kućanstvu

U sljedećoj tablici prikazan je broj članova obitelji po kućanstvu po naseljima.

**Tablica 12. Broj članova kućanstava po naseljima**

R.BR.	NASELJE	BROJ STANOVNIKA	BROJ KUĆANSTAVA	BROJ STANOVNIKA PO KUĆANSTVU
1.	Blato	3282	1154	2,84
2.	Potirna	48	30	1,60
<b>UKUPNO</b>		<b>3330</b>	<b>1184</b>	<b>2,81</b>

*Izvor: Državni zavod za statistiku, Popis stanovništva 2021.*

#### 2.2.6 Broj, vrsta (namjena) i starost građevina

Nedostaju sistematizirani podaci o starosti građevina na području Općine stoga je napravljena gruba procjena podjele objekata temeljena na vremenu izgradnje i tipu građenja te njihove seizmičke otpornosti.

Područje Općine Blato tako možemo podijeliti u V kategorija objekata prema tipu gradnje stambenih objekata:

- 29,75 % Tip I (zidane zgrade do 1919. godine - stropne konstrukcije isključivo od drveta),
- 7,3 % Tip II (zidane zgrade s armirano betonskim serklažima od 1919. do 1945. godine),
- 9,4 % Tip III (armirano betonske skeletne zgrade od 1946. do 1960. godine),
- 28 % Tip IV (sustav armiranobetonskih nosivih zidova od 1961. do 1980. godine),
- 25,55 % Tip V (skeletne zgrade s armiranobetonskim nosivim zidovima od 1980. do danas).

### 2.3 EKONOMSKO GOSPODARSKI POKAZATELJI

#### 2.3.1 Broj zaposlenih i mjesta zaposlenja

U sljedećoj tablici prikazan je broj zaposlenih i mjesta zaposlenja u Općini Blato.

**Tablica 13. Broj zaposlenih i mjesta zaposlenja**

R. BR.	PODRUČJE DJELATNOSTI	BROJ ZAPOSLENIH	MUŠKARCI	ŽENE
1.	Poljoprivreda , šumarstvo i ribarstvo	72	46	26
2.	Rudarstvo i vađenje	4	4	0
3.	Prerađivačka industrija	274	234	40
4.	Opskrba električnom energijom, plinom, parom i klimatizacija	16	16	0
5.	Opskrba vodom, uklanjanje otpadnih voda, gospodarenje otpadom te djelatnosti sanacije okoliša	50	38	12
6.	Građevinarstvo	104	97	7
7.	Trgovina na veliko i malo, popravak motornih vozila i motocikala	181	53	128
8.	Prijevoz i skladištenje	53	41	12
9.	Djelatnost pružanja smještaja te pripreme i usluživanja hrane	137	58	79
10.	Informacije i komunikacije	17	10	7
11.	Financijske djelatnosti i djelatnosti osiguranja	19	2	17
12.	Poslovanje nekretninama	18	6	12
13.	Stručne, znanstvene i tehničke djelatnosti	68	36	32
14.	Administrativne i pomoćne uslužne djelatnosti	13	6	7
15.	Javna uprava i obrana, obvezno socijalno osiguranje	48	27	21
16.	Obrazovanje	109	19	90
17.	Djelatnosti zdravstvene zaštite i socijalne skrbi	121	15	106
18.	Umjetnost, zabava i rekreacija	14	8	6
19.	Ostale uslužne djelatnosti	37	19	18
20.	Djelatnosti kućanstava kao poslodavca, djelatnosti kućanstva koja proizvode različitu robu i obavljaju različite usluge za vlastite potrebe	-	-	-
21.	Djelatnost izvanteritorijalnih organizacija i tijela	-	-	-
22.	Nepoznato	-	-	-
UKUPNO		1355	735	620

Izvor: Državni zavod za statistiku, Popis stanovništva 2021.

### 2.3.2 Broj primatelja socijalnih, mirovinskih i sličnih naknada

U sljedećim tablicama prikazan je broj stanovnika koji primaju socijalnu, mirovinsku i sličnu naknadu.

**Tablica 14. Broj korisnika koji primaju naknadu od HZMO**

R.BR.	IZVOR SREDSTAVA ZA ŽIVOT	BROJ KORISNIKA
1.	Starosna mirovina	834
2.	Invalidska mirovina	48

R.BR.	IZVOR SREDSTAVA ZA ŽIVOT	BROJ KORISNIKA
3.	Ostale mirovine	120
4.	Nacionalna naknada*	12
<b>UKUPNO</b>		<b>1014</b>

*Izvor: Hrvatski zavod za mirovinsko osiguranje, 31.07.2025. godine.  
stanje podataka za srpanj2025., isplata u kolovozu 2025.*

*\*stanje podataka za lipanj 2025., isplata u srpnju 2025.*

**Tablica 15. Broj članova kućanstava koji primaju socijalnu naknadu**

R.BR.	IZVOR SREDSTAVA ZA ŽIVOT	BROJ KUĆANSTAVA	BROJ KORISNIKA		
			MUŠKARCI	ŽENE	UKUPNO
1.	Socijalna potpora, osobni dohodak	2	2	3	5
2.	Mirovina, osobni dohodak	17	26	32	58
3.	Mirovina	52	31	53	84
4.	Mirovina, naknada plaće za vrijeme bolovanja	1	2	1	3
5.	Socijalna potpora	3	1	3	4
6.	Osobni dohodak	17	31	25	56
7.	Nacionalna naknada	1	0	1	1
8.	Mirovina, socijalna potpora	2	4	2	6
<b>UKUPNO</b>		<b>95</b>	<b>97</b>	<b>120</b>	<b>217</b>

*Izvor: Hrvatski zavod za socijalni rad, 11.08.2025. godine*

### 2.3.3 Proračun Općine Blato

Proračun Općine Blato za 2025. godinu iznosi 3.988.515,00 EUR. Proračunom Općine Blato za 2025. godinu za potrebe postrojbe civilne zaštite planirana su sredstva u iznosu od 2.000,00 EUR, za potrebe DVD-a planirano je 48.500,00 EUR, za potrebe Gradskog društva Crvenog križa planirano je 8.980,00 EUR, a za potrebe Hrvatske gorske službe spašavanja planirano je 1.500,00 EUR.

### 2.3.4 Gospodarske grane

Tijekom povijesti Blato je oduvijek bilo orijentirano na proizvodnju poljoprivrednih proizvoda, poglavito [vina](#), kao najznačajnijeg proizvoda te proizvodnji [ulja](#), [rogača](#) i [smokve](#). Uz to su se proizvodile [mahunarke](#) i [žitarice](#) za vlastite potrebe. Jaki razvoj [poljoprivrede](#) uzrokovao je razvoj pratećih uslužnih, [zanatskih](#) i [trgovačkih](#) djelatnosti, s ciljem daljnjeg napretka poljoprivredne proizvodnje i plasmana proizvoda van Blata. Nakon [drugog svjetskog rata](#), Blato počinje novi ciklus u razvoju. Postupno se uz poljoprivredu razvija [industrijska](#) i [turistička](#) djelatnost.

Poljoprivreda je i dalje ostala jedna od gospodarskih grana u Blatu, a poduzeće za otkup, preradu i distribuciju poljoprivrednih proizvoda Blato 1902. d.d., danas proizvodi i prodaje vino, ulje i ostale poljoprivredne proizvode širom Hrvatske. Postupno se obnavljaju zapušteni maslinici i vinogradi i poljoprivredna proizvodnja raste. Industrija je najvažnija gospodarska grana u Blatu, a turizam i usluge polako postaju sve značajnije gospodarske djelatnosti.

Ustvari, privatni apartmani/kuće za odmor i apartmansko naselje na [Prižbi](#), privatni smještaj u [Prigradici](#) i drugim blatskim uvalama daju novi zamah gospodarstvu Blata.

### 2.3.5 Velike gospodarske tvrtke

Na području Općine Blato od značajnijih gospodarskih tvrtki nalazi se:

- Radež d.d., za proizvodnju brodske opreme i čeličnih konstrukcija
- Blato 1902 d.d., za poljoprivrednu proizvodnju, preradu i promet, putnička agencija
- Konstruktor – Hotina d.o.o., građevinski radovi
- EuroKarbon d.o.o., proizvodnja boja, lakova i sličnih premaza, grafičkih boja i kitova
- Eko d.o.o. Blato, komunalne djelatnosti
- [Vodovod d.o.o. Blato](#), opskrba pitkom vodom, odvodnja i pročišćavanje otpadnih voda.

### 2.3.6 Objekti kritične infrastrukture

#### Vodoopskrbni objekti:

- vodosprema Veprijak
- vodosprema Vela Strana
- vodosprema Gršćica
- vodosprema Gršćica II
- vodocrpilište Studenac – Polje Blato
- vodocrpilište Prbako – Polje Blato
- vodocrpilište Gugić – Polje Blato
- vodocrpilište Franulović – Polje Blato
- Prekidna komora I – Gršćica
- Prekidna komora II – Gršćica
- Procrpna stanica Veprijak

Obzirom da je područje Blatskog polja prirodni spremnik značajnih količina pitke vode, tu su izgrađena 4 vodozahvata (bunara). Općina Blato opskrbljuje se vodom iz vlastitih izvora. Ishodište ovog sustava su bunari u Blatskom polju ukupnog kapaciteta 80 l/sec.

**Na vodoopskrbni sustav Blata priključiti će se magistralni vodoopskrbni sustav otoka Korčule koji snabdijeva iz regionalnog cjevovoda Neretva – Pelješac – Korčula – Lastovo. Planirani kapacitet vodovoda je 593,0 l/s, a za otok Korčulu planirano je 173,8 l/s što zadovoljava potrebe otoka za vodom. Magistralni cjevovod vodi sjevernom stranom otoka preko naselja Babina, Prigradica do Bristve, te dalje kroz melioracijski tunel Bristva – Blatsko polje do Blata i dalje do Vele Luke. Kod rta Blaca odvaja se krak magistralnog cjevovoda za otok Lastovo, a na koji će se vezati vodoopskrba naselja susjednih općina (Smokvica, Brna, Čara i Zavalatica). Sa magistralnog cjevovoda u predjelu Naplovac odvaja se južni krak koji ide preko Krtinje, zaobilaznice Blata do Veprijaka. Od blatskih izvorišta voda se tlači u VS «Veprijak», od VS i CS «Veprijak» (550 m<sup>3</sup>) jedan cjevovod vodi do VS «Blato» (770 m<sup>3</sup>) za opskrbu samog naselja, dok drugi vodi do VS «Gršćica I» (400 m<sup>3</sup>) i dalje do VS «Brna» u Općini Smokvica. Na cjevovodu koji povezuje VS «Veprijak» i VS «Gršćica I» izgrađene su dvije prekidne komore: PK I (20 m<sup>3</sup>) i PK II (20 m<sup>3</sup>).**

#### Energetski sustavi

Otok Korčula, a tako i Općina Blato uključena je u državnu elektroenergetsku mrežu otočnim 110 kV dalekovodom Zakučac – Brač – Hvar – Korčula – Ston i 35 kV dalekovodom Blato – Korčula – Ston koridori kojih prolaze Općinom Blato. TS «Blato» 35/10 kV vezana je na TS «Blato» 110/35 kV i preko trafostanica 10/0,4 kV i 10 kV mreže opskrbljuje Općinu zapadni dio otoka. TS «Korčula» i TS «Zamošće» 35/10 kV vezane su 35 kV dalekovodom na TS 110/35 kV Blato.

Dalekovod 35 kV (TS «Blato» 110/35 kV – TS «Blato» 35/10 kV) je nadzemni na rešetkasto-čeličnim nosačima dužine 1,256 km, dok su 10 kV dalekovodi dužine 49,5 km djelomično na drvenim (Blatsko polje, Prigradica, Karbuni, Potirna), kombinaciji drvenih i betonskih (Poplat, Brnistrova), te na čelično-rešetkastim stupovima (Dugi Pod – Kozjača). Niskonaponska mreža je uglavnom zračna, većinom na drvenim. A manjim dijelom na betonskim stupovima i razvedena je u svim naseljima.

Transformatorske stanice su čvrsti zidani objekti (tipski ili interpolirani u druge objekte), montažni i na stupovima

Na području Općine Blato na prijenosnom sustavu Planom su naznačene slijedeće građevine: DV 110 kV koji ide sredinom otoka od Korčule do TS «Blato» 110/35 kV i odatle nastavlja preko Općine Vela Luka do uvale Prapatna odatle podmorskim KB prema Hvaru. TS 110 kV «Blato» je osnovna elektroprijenosna građevina koja osigurava stabilnost elektroopskrbe zapadnog dijela otoka.

Na području Općine Blato u distribucijskom sustavu su:

1. DV 35 kV, koji od pozicije TS 110/35 kV „Blato“ ide prema davno planiranoj TS 35/10 kV „Vela Luka“ (sada je na toj poziciji RS 10 kV „Bobanja Lazi“), kao prvi od tri DV-a za snabdijevanje dijela Općine Vela Luka, Ovaj je DV pod naponom 10 kV i napaja se iz TS 35/10kV „Blato“.
2. DV 35 kV kojim je priključena TS 35/10 kV „Blato“ na TS 110/35 kV „Blato“.
3. DV 10kV koji od TS 35/10 kV „Blato“ ide preko Blatskog polja do Vele Luke, kao drugi od tri DV-a za snabdijevanje prvenstveno dijela Općine Vela Luka, a iznimno i dijela Općine Blato.
4. DV 10 kV koji od TS 35/10 kV „Blato“ ide preko Vele Strane, Dugog Poda, Prisaja i Kozjače do Vele Luke kao treći DV za snabdijevanje dijela Općine Vela Luka, a sa kojega se snabdijevaju i naselja na dijelu južne obale Općine Blato.
5. DV 10 kV koji od TS 35/10 kV „Blato“ ide do Prigradice odakle se kabelskim vodom 10 (20) kV napaja područje sjeverne obale Općine Blato.
6. Dvostruki DV 20(10)+35 kV koji od TS 35/10 kV „Blato“ preko Petrovog Vrhla ide prema Smokvici i Čari gdje 20 kV DV opskrbljuje Smokvicu, Brnu, Kotaca, (uskoro i Blaca), Čaru i Zavalaticu, a od Čare dalje prema Korčuli nastavlja kao DV 35 kV. Ogranak od Brne i u nastavku podmorski kabel služi i kao rezervna varijanta snabdijevanja otoka Lastova.
7. Kb 20 (10) kV koji od TS 35/10 kV „Blato“ ide u trupu ceste do Gršćice i snabdijeva dio južne obale Općine Blato.
8. Kb 35 (10) kV koji od TS 35/10 „Blato“ ide, kao i pod 7. istom trasom u zajedničkom rovu, do Gršćice odakle nastavlja podmorskim kabelom i snabdijeva otok Lastovo.
9. DV 10 kV koji od TS 35/10 kV do TS 10/0,4 kV „Asfaltna baza“ i snabdijeva dio Poduzetničke zone Krtinja.
10. Kb 10 kV koji ide od TS 35/10 „Blato“ do „Radeža“ i služi kao jedan od tri pravca

snabdijevanja Blata.

11. Kb 10 kV koji od TS 35/10 kV „Blato“ ide preko Zlinja do „Radeža“ i služi kao drugi od tri pravca snabdijevanja Blata.
12. TS 35/10 kV „Blato“.

Otok Korčula, a tako i Općina Blato uključena je u državnu elektroenergetsku mrežu otočnim 110 kV dalekovodom Zakučac – Brač – Hvar – Korčula – Ston i 35 kV dalekovodom Blato – Korčula – Ston koridori kojih prolaze Općinom Blato. TS «Blato» 35/10 kV vezana je na TS «Blato» 110/35 kV i preko trafostanica 10/0,4 kV i 10 kV mreže opskrbljuje Općinu i zapadni dio otoka. TS «Korčula» i TS «Zamošće» 35/10 kV vezane su 35 kV dalekovodom na TS 110/35 kV Blato.

Dalekovod 35 kV (TS «Blato» 110/35 kV – TS «Blato» 35/10 kV) je nadzemni na rešetkasto-čeličnim nosačima dužine 1,256 km, dok su 10 kV dalekovodi dužine 49,5 km djelomično na drvenim (Blatsko polje, Prigradica, Karbuni, Potirna), kombinaciji drvenih i betonskih (Poplat, Brnistrova), te na čelično-rešetkastim stupovima (Dugi Pod – Kozjača).

Niskonaponska mreža je uglavnom zračna, većinom na drvenim. A manjim dijelom na betonskim stupovima i razvedena je u svim naseljima.

Transformatorske stanice su čvrsti zidani objekti (tipski ili interpolirani u druge objekte), montažni i na stupovima.

Trafostanice 10(20)/0,4 kV su:

1. Buć
2. Zlinje (iza pošte)
3. Ratkuša
4. Vela Strana
5. Trikop
6. Vodovod 1, 2, 3
7. Ekonomija
8. Dom starih
9. Prigradica
10. Bristva
11. Zaglav
12. Gršćica
13. Prižba 1, 2, 3, 4
14. Brnistrova
15. Karbuni
16. Garma
17. Radež 1, 2, 3
18. Črnja Luka
19. Potirna
20. G.Potirna
21. Naplovac
22. Vinačac
23. Krtinja
24. Lozica
25. Popovratak
26. Park

## Telekomunikacijski sustavi

Na području Općine Blato HT-TKC Dubrovnik ima instalirane slijedeće telekomunikacijske građevine:

1. RSS Blato – kapaciteta 1280 telefonskih priključaka (uključeno 1080 priključaka), a pokriva telefonske pretplatnike samog mjesta Blata
2. RSS Prižba – kapaciteta 384 telefonska priključka (uključeno 263 priključka), a pokriva telefonske potrebe stanovnika Gršćice, Prižbe i Vinašca
3. RSS Prigradica – kapaciteta 256 telefonskih priključaka (uključeno 183 priključka), a pokriva telefonske potrebe stanovnika Prigradice, Kurije, Popovratka, Naplovca, Žukove i Blaca
4. RSS Potirna – kapaciteta 256 telefonskih priključaka (u izgradnji), a pokriva telefonske potrebe stanovnika Potirne, Garme, Nove, Slatine, Triporti, Brnistrove, Karbuna i Zaglava
5. RR postaja Blato – prihvaća sve spojne vodove prema nadređenoj centrali AXE 10 Korčula, spojni vodovi su digitalni, a mediji prijenosa su svjetlovodni kabeli i radiorelejni uređaji
6. GSM postaja Blato

Centrale na području općine su svjetlovodnim i radio vezama spojene na lokalnu centralu AXE 10 Korčula. Telefonska mreža izvedena je podzemno, osim u samom naselju Blato gdje je potrebno rekonstruirati i proširiti mjesnu telefonsku mrežu.

Na području općine ukupno je instalirano 2176 telefonskih priključaka, od toga ih je uključeno 1526 (70,1%). Na području uzvisine Vela strana iznad Blata postavljen je pretvarač RTV-a (na 234 m.n.m.). Uređaji su snage 3x10W TV i 15W FM. (zemljopisne odrednice E 16 47 25; N 42 5555,7)

Ostale usluge su zastupljene kao usluge nižih telekomunikacijskih razina kao: razne automatske telefonske veze, zakup analognih i digitalnih prijenosnih veza po fizičkim vodovima, HPT Internet i dr.

Na području općine nalaze se dvije jedinice poštanske mreže. U Blatu se nalazi jedna jedinica poštanske mreže. U Prižbi je sezonska jedinica poštanske mreže (otvorena za korisnike samo u ljetnim mjesecima) koja je bez dostavne službe.

## Promet

Na području Općine Blato nema željezničke infrastrukture.

Na području Općine Blato cestovnu mrežu čine:

1. državne ceste
  - postojeća cesta D118 Vela Luka . Smokvica – Korčula (ukupne dužine 48,1 km) na području Općine Blato proteže se od planirane obilaznice do granice s Općinom Vela Luka u dužini od 8,8 km. Stanje ove prometnice na području Općine je zadovoljavajuće (ima izvedenu obilaznicu naselja Blato).

*Ukupna dužina državnih cesta na području Općine je 8,8 km.*

2. županijske ceste
  - ŽC 6222 od D118 – Blato – D118 dužine 3,8 km
  - ŽC 6223 od Blato (Ž 6222) – Prižba – Brna – Smokvica ( D 118) na području Općine

Blato 12,3 km

- ŽC 6255 Prigradica (L69018) – Blato (Ž6222) dužine 4,6 km.

*Ukupna dužina županijskih cesta na području Općine je 20,7 km.*

### 3. lokalne ceste

- LC 69016 Vela Luka (ŽC 6221) – Blato (ŽC 6222) na području Općine 5,6 km
- LC 69017 Tri Luke – Potirna – LC 69016 dužine 5,4 km
- LC 69018 D 118 – Bristva – Prigradica (ŽC 6255) dužine 7,2 km
- LC 69019 Prigradica (LC 69018) – Lovornik dužine 3,8 km
- LC 69020 Blato (ŽC 6222) – Smokvica (ŽC 6223) na području Općine 7,4 km

*Ukupna dužina lokalnih cesta na području Općine 29,6 km.*

### 4. Ostale ceste

- LC 69017 – U.Garma 0,9 km
- LC 69017 – U. Veli Zaglav 3,9 km sa tucaničkim zastorom
- LC 69016 – Karbuni 3,7 km
- LC 69020 – Morkan – Prižba 7,5 km od toga 4 km sa tucaničkim zastorom
- LC 69020 – Bršćanovica 1,8 km
- LC 69020 – Gornji Lov 0,9 km
- LC 69016 – ŽC 6222 1,8 km
- LC 69018 – U.Spiliška 3,1 km sa tucaničkim zastorom
- D 118 – U.Naplovac (LC 69019) 2,2 km
- Karbuni – Gršćica 4,6 km

*Ukupna dužina ostalih cesta na području Općine je 26,7 km od toga 13,2 km sa tucaničkim zastorom (cca 50%).*

Zračni promet – odvijanje zračnog prometa, za potrebe Općine Blato, odvija se putem helidroma smještenog na rubnom dijelu Blatskog polja koji je opremljen i za mogućnost slijetanja noću.

Pomorski promet se odvija putem morske luke otvorene za javni promet i luke posebne namjene:

Morska luka otvorena za javni promet:

1. Prigradica
2. Bristva
3. Gršćica
4. V. Prižba

Ona je lokalnog gospodarskog značaja. Operativna obala ove luke namijenjena je za privez turističkih, teretnih i putničkih brodova, s tim da nema nijednu redovnu brodsku ili trajektnu liniju. Ostali dio luka u Prigradici i Gršćici, koristi se kao dio luke posebne namjene – lučica domicilnog stanovništva.

b) Morska luka posebne namjene:

1. Bristva – Izgrađena je morska luka posebne namjene županijskog značaja, odnosno industrijska luka. Koristi se isključivo za prihvat i otpremu roba i sirovina za potrebe pogona tvornice «Radež»
2. Privezišta: Žukova, Garma, V.Zaglav, Karbuni, Danca, M. I V. Prižba.

Na području Općine Blato nema mostova, vijadukti i tunela.

### Zdravstvo

- Veterinarska ambulanta Lesi
- Dom zdravlja „Dr. Ante Franulović“ Vela Luka – Organizacijska jedinica Blato

- Ljekarna Blato

### **Hrana**

- Babić pekara d.o.o.
- Konzum Plus d.o.o.
- Studenac d.o.o.
- Blato 1902 d.d.
- Tommy d.o.o.

### **Financije**

- OTP banka d.d.

### **Proizvodnja, skladištenje i prijevoz opasnih tvari**

- Radež d.d.

### **Javne službe**

- Zgrada Općine
- DVD Blato

### **Nacionalni spomenici**

Nacionalni spomenici obrađeni su u Poglavlju 2.4.2. ove Procjene.

## ***2.4 PRIRODNO – KULTURNI POKAZATELJI***

### **2.4.1 Zaštićena područja**

#### Zaštićena područja

Na području Općine Blato, temeljem Zakona o zaštiti prirode, nema zakonom zaštićenih prirodnih vrijednosti – zaštićenih područja.

Postoje vrijedni prirodni predjeli koji se štite Prostornim planom:

- potez akvatorija uz obalu s južne strane Općine i sjeverozapadni dio Općine Blato
- otočići: Trstenik, Veliki i Mali Pržnjak, Zvirinovik, Obljak, Kosor, Stupa, Crklica, Sridnjak, Vrhovnjak i Otočac
- poluotok Priščapac
- poluotok Ratak
- potez uvale Dance – Gršćica
- potez uvale Žalić – uvale Veli Zaglav
- drvored lipa Zlinje koji se proteže čitavom glavnom ulicom (1 km)
- gradski park sjeverne padine Malog Učjaka
- Zlinje – zelena površina u središtu naselja vegetacija
- čempresi na novom groblju

#### Ekološka mreža



Na području Općine Blato nalaze se kulturna dobra koja su navedena u sljedećoj tablici.

**Tablica 17. Kulturna dobra na području Općine Blato**

Redni broj	Naziv kulturnog dobra	Kategorija spomenika	Naselje i uža lokacija
1.	Ostaci Vile Rustice	R-1037	Južna padina brda Mišjak-Velo Polje
2.	Kaštel Arneri	RST-0074	Naselje Blato – 32.ulica
3.	Barokna loža	RST-0073	Trg ispred Župne crkve
4.	Renesansno-barokna kuća Vlatko Rulo	R-869	Blato – Krinja
5.	Kaštel Verzotti	R-801	Naselje Blato – 85.ulica
6.	Kuća Mirošević	R-806	Naselje Blato – nasuprot Kaštela Verzotti
7.	Kaštel Petković	R-898	Blato – 46.ulica
8.	Crkva Sv.Križa	R-24/101-71	Staro groblje na padini jugoistočnog dijela Blata
9.	Crkva Sv.Jerolima	R-24/102-71	Dno ulice koja iz središta mjesta vodi u jugoistočni dio – 75.ulica
10.	Župna crkva Svih svetih sa zvonikom	RST-0075	Naselje Blato – Plokata
11.	Crkva Sv.Lucije (Sv. Trojstva)	RST-0884	Naselje Blato – Veli Učjak
12.	Crkva Gospe od polja	R-24/100-71	Polje Blato
13.	Povijesna urbana cjelina Blato	Preventivna zaštita	Naselje Blato
14.	Sklop gospodarskih zgrada Arneri	Preventivna zaštita	Naselje Blato
15.	Crkva Sv. Kuzme i Damjana	Spomenik graditeljstva	Polje Blato
16.	Crkva Sv. Mihovila	Spomenik graditeljstva	Njiva
17.	Arheološko nalazište Kopila s ostacima helenističke nekropole	<i>Arheološki lokalitet</i>	<i>Kopila</i>
18.	Arheološko nalazište s ostacima ville rustice	Arheološki lokalitet	Velo Polje
19.	Ostaci novovjekovnog brodoloma kod otočića Otočac	Arheološki lokalitet	Otočac
20.	Svjetionik Pločice	Krajolik	Pločice

*Izvor: PPU Općine Blato*

## 2.5 POVIJESNI POKAZATELJI

### 2.5.1 Prijašnji događaji

#### Suša

Prema podacima sa kojima raspolažemo u posljednjih 10 godina proglašene su tri elementarne nepogode radi suše i to 2007., 2008. i 2011. godine. Pri tome je došlo do smanjenog prinosa i uroda na ratarskim i povrtlarskim kulturama, voćarstvu i vinogradarstvu.

### 2.5.2 Štete uslijed prijašnjih događaja

#### Suša

**Tablica 18. Posljedice suše 2007., 2008. i 2011. godine**

Vrijeme nastanka ugroze	Posljedice ugroze		
	Kultura	Površina	Štete u kunama
Lipanj i Kolovoz 2007.	Vinogradi	3.140 ha	2.747.195,20
	Maslinici		4.230.149,00
	Voćnjaci		67.273,00
Lipanj i Kolovoz 2008.	Maslinici	3.140 ha	3.813.264,00
Lipanj i Kolovoz 2011.	Vinogradi	3.140 ha	2.803.678,20
	Maslinici		4.891.894,60
	Voćnjaci		4.896,78
UKUPNA ŠTETA:			18.558.350,78

*Izvor: PPU Općine Blato*

### 2.5.3 Uvedene mjere nakon događaja koji su uzrokovali štetu

Nakon nastalih šteta nisu uvedene nikakve posebne mjere.

## **2.6 POKAZATELJI OPERATIVNE SPOSOBNOSTI**

### **2.6.1 Popis operativnih snaga**

#### **Operativne snage na području Općine Blato:**

- Stožer civilne zaštite Općine Blato
- Postrojba civilne zaštite opće namjene Općine Blato
- Dobrovoljno vatrogasno društvo Blato
- Pravne osobe i obrtnici koji će, poradi nekoga od interesa civilne zaštite Općine Blato, dobiti zadaću, su:
  - Konstruktor – Hotina d.o.o. Blato
  - Blato 1902. d.d. Blato
  - Obrt «Griža» vl. Ante Petković Blato
  - EKO d.o.o Blato
  - RGM «Jurić» Imotski vl.Rade Jurić
  - Autotrans d.d. Rijeka
  - Konzum Plus d.o.o.
  - Zlinje d.o.o.
  - Vodovod d.o.o. Blato
  - Studenac d.o.o.
  - Obrt «Perić» vl.Marinko Perić,Blato
  - Obrt «Kontista» vl. Ivan Žanetić, Blato
  - Obrt «Luketa» vl.Ivko Milat, Blato
  - Radež d.d. Blato
  - Obrt Čerin vl. Marko Donjerković
  - Ljekarna Blato,
  - Turistička zajednica Općine Blato,
  - Balaton d.o.o.
  - Obrt „Kamp Ravno“ vl. Branko Milat
  - Obrt „Kamp Potirna“ vl. Jasenka Šimunović
  - Obrt „Kamp Gršćica“ vl. Tonka Boglić
- Udruge građana koje se mogu angažirati u civilnoj zaštiti.

### 3. IDENTIFIKACIJA PRIJETNJI – REGISTAR SVIH POZNATIH RIZIKA

#### 3.1. Popis identificiranih prijetnji i rizika

Na području Općine Blato identificirano je 6 rizika koji predstavljaju potencijalnu ugrozu za stanovništvo, materijalna i kulturna dobra te okoliš. U sljedećoj tablici dan je popis identificiranih prijetnji na području Općine Blato.

**Tablica 19. Registar rizika – identifikacija prijetnji**

R.BR.	PRIJETNJA	KRATAK OPIS SCENARIJA	UTJECAJ NA DRUŠTVENE VRIJEDNOSTI	PREVENTIVNE MJERE	Mjere odgovora
1.	Potres	Potres je elementarna nepogoda uzrokovana prirodnim događajem koji je vjerojatno najveći uzrok stradavanja ljudi i uništenja materijalnih dobara. Potresi su uzrok katastrofa koje karakterizira brz nastanak, događaju se učestalo i bez prethodnog upozorenja.	Potres uzrokuje oštećenje objekata, prekid opskrbom struje, vode, plina, probleme u opskrbi i nedostatak hrane, reducirane mogućnosti u telekomunikacijama, psihoze, depresije i panika kod ljudi, mogućnost gubitka stambenog prostora.	Protupotresno projektiranje i gradnja građevina sukladno zakonskim propisima o građenju i prema postojećim tehničkim propisima za navedenu seizmičku zonu. Projektiranje, građenje i rekonstrukcija važnih građevina mora se provesti tako da građevine budu otporne na potres. Potrebno je osigurati dovoljno široke i sigurne evakuacijske putove, omogućiti nesmetan pristup svih vrsti pomoći u skladu s važećim propisima. U građevinama društvene infrastrukture, športsko – rekreacijske, zdravstvene i slične namjene koje koristi veći broj različitih korisnika treba osigurati prijem priopćenja nadležnog županijskog centra 112 o vrsti opasnosti i mjerama koje je potrebno poduzeti.	Uzbunjivanje i obavješćivanje, evakuacija, zbrinjavanje sklanjanje, spašavanje, pružanje prve pomoći.

R.BR.	PRIJETNJA	KRATAK OPIS SCENARIJA	UTJECAJ NA DRUŠTVENE VRIJEDNOSTI	PREVENTIVNE MJERE	Mjere odgovora
2.	<b>Ekstremne vremenske pojave (suša)</b>	Suša je često posljedica nailaska i duljeg zadržavanja anticiklone nad nekim područjem, kada uslijedi veća potražnja za vodom od opskrbe. Nedostatak oborina u duljem vremenskom razdoblju može, s određenim faznim pomakom, uzrokovati i hidrološku sušu koja se očituje smanjenjem površinskih i dubinskih zaliha vode.	Meteorološka suša ili dulje razdoblje bez oborine može uzrokovati ozbiljne štete u poljodjelstvu, vodoprivredi te u drugim gospodarskim djelatnostima. Opskrba vodom je definirana meteorološkim uvjetima, a potražnja uključuje ekosustave i ljudske aktivnosti. Za poljodjelstvo mogu biti opasne suše koje nastanu u vegetacijskom razdoblju.	U mjerama zaštite od suše primjenjuju se uglavnom tri metode: selekcijsko-generička, geografsko zoniranje i agrotehničke mjere. Cilj agrotehničkih mjera jest povećati opskrbu biljaka vlagom. Najuspješnija i najpouzdanija metoda u borbi protiv suše je navodnjavanje. Tom se mjerom poboljšava vodni režim zemljišta. Učinak navodnjavanja u značajnoj mjeri ovisi o pravilnom određivanju rokova i normi navodnjavanja u odnosu na potrebe određene kulture za vodom. Također ispravna obrada zemljišta ima za cilj zadržati vlagu i spriječiti njezin suvišni gubitak iz tla.	Edukacija, izgradnja sustava navodnjavanja.
3.	<b>Pandemija gripe</b>	Pojavnost zaraznih bolesti igra veliku ulogu u procijeni epidemiološke opasnosti, no tu je svakako i opskrba stanovništva higijenski ispravnom vodom te način prehrane.	U slučaju pandemije gripe predviđa se značajno veće obolijevanje stanovništva nego inače, s obzirom na nepostojanje prethodne imunosti. Za očekivati je značajno veću stopu bolovanja radno aktivnog stanovništva, kao i veći stupanj komplikacija i smrtnih ishoda kod vulnerabilnih skupina stanovništva.	Epidemiološko i sanitarno stanje u Županiji je ukupno vrlo dobro, zahvaljujući preventivnom radu zdravstvene službe i epidemiološke službe HZJZ - Zavoda za javno zdravstvo Dubrovačko – neretvanske županije, veterinarske i drugih stručnih službi, kvaliteti pitke vode, zraka i hrane, dostatnim higijenskim navikama stanovništva, maloj gustoći naseljenosti i drugim osobinama područja.	Obavješćivanje, edukacija, cijepljenje, DDD mjere, higijensko epidemiološka djelatnost, zaštita vode.

R.BR.	PRIJETNJA	KRATAK OPIS SCENARIJA	UTJECAJ NA DRUŠTVENE VRIJEDNOSTI	PREVENTIVNE MJERE	Mjere odgovora
4.	<b>Industrijske nesreće</b>	<p>Na području Općine Blato nema velikih privrednih ili drugih subjekata koji skladište, u tehnološkom procesu rabe ili proizvode velike količine opasnih tvari.</p> <p>Međutim, postoje privredni subjekti koji skladište, u tehnološkom procesu rabe ili proizvode manje količine opasnih tvari, koje ukoliko dođe do nesreća, mogu ugroziti ljude i materijalna dobra</p>	<p>Tehničko-tehnološke katastrofe i velike nesreće izazvane nesrećama u gospodarskim objektima, posebice u gustom naseljenom dijelu, dovode do evakuacije ugroženog stanovništva, pri čemu bi došlo do kratkotrajnog prekida uobičajenog načina života stanovništva na tom području, koje bi izazvalo sociološke i psihološke posljedice. Zbog poroznosti krške sredine, a u slučaju izlivanja opasnih tvari došlo bi do ugroze po okoliš (posebice vodu i tlo).</p>	<p>Kod prostornog planiranja, gospodarske subjekte koji koriste opasne tvari, u što je moguće većoj mjeri, usmjeriti izvan stambenih naselja. Na lokacijama gospodarskih subjekata poduzimati preventivne mjere zaštite (organizacijske i tehničke).</p>	<p>Uzbunjivanje i upozoravanje, evakuacija, sklanjanje, pružanje prve pomoći.</p>
5.	<b>Požari otvorenog tipa</b>	<p>Ugroženost od požara dolazi do izražaja u ljetnim mjesecima te u sušnim vremenskim razdobljima. Požari otvorenog tipa stvaraju znatne izravne i neizravne štete, a njihovo gašenje ponekad iziskuje angažiranje velikog materijalnog, tehničkog i kadrovskeg potencijala sustava civilne zaštite.</p>	<p>U slučaju požara mogući je nastanak štete na: šumskim i poljoprivrednim područjima, građevinama, pokretninama kao i određeni broj stradalih osoba (lake ozljede / teže ozljede / smrtno stradavanje), što se ne može uvijek izbjeći.</p> <p>Moguć je i kratkotrajni prekid (do par dana) opskrbe energijom, vodom, namirnicama ili zastoji u prometu.</p>	<p>U cilju zaštite od požara potrebno je provoditi preventivne mjere zaštite od požara, educirati stanovništvo kako bi se spriječio nastanak požara, jer je najčešći način izazivanja istog nemar ili nepažnja (paljenje korova, biootpada, nepažnja sa ložištima za roštilje i sl.).</p> <p>Osposobljavanje vatrogasnih snaga, opremanje, edukacija.</p>	<p>Uzbunjivanje i upozoravanje, evakuacija, sklanjanje, pružanje prve pomoći.</p>

R.BR.	PRIJETNJA	KRATAK OPIS SCENARIJA	UTJECAJ NA DRUŠTVENE VRIJEDNOSTI	PREVENTIVNE MJERE	Mjere odgovora
		Osim što šuma i sva ostala zemljišta obrasla vegetacijom imaju gospodarsku važnost kao izvori sirovina, poljoprivredna zemljišta za proizvodnju hrane, navedeni prostori predstavljaju i dobra od općeg interesa koja iziskuju posebnu zaštitu.	Ne očekuje se značajniji efekt na odvijanje turističke sezone, ali mjere oporavka vegetacije su dugoročne.		
6.	<b>Ekstremne temperature</b>	Klimatske promjene, iz godine u godine, uzrokuju povećanje temperature zraka. Ekstremne temperature zraka mogu uzrokovati zdravstvene probleme i povećani broj smrtnih slučajeva i stoga predstavljaju javnozdravstveni problem. Ekstremne temperature predstavljaju veliku opasnost na zdravlje najugroženijih skupina (mala djeca, starije osobe, kronični bolesnici).	Općenito, najveći broj smrtnih slučajeva događa se u prva dva dana nakon pojave opasne temperature te kada razdoblje opasnih temperatura potraje duže vrijeme. U odnosu na muški i ženski rod, žene uglavnom više traže medicinsku pomoć za vrijeme trajanja toplinskih valova. Ekstremne temperature dovode do smanjenja koncentracije i sposobnosti kod radno aktivnih osoba. Kod ekstremnijih temperatura zraka povećana je potrošnja električne energije zbog većeg korištenja rashladnih uređaja kao i troškovi hitnih medicinskih usluga.	Zdravstvene mjere prevencije uz medijsku podršku u pružanju pravovremenih informacija. Edukacija i pravovremeno obavješćivanje stanovništva. Kod razvoja javne vodovodne mreže (vodovodnih ogranaka) u svim ruralnim sredinama potrebno je izgraditi hidrantsku mrežu. Prostornim planovima, zahvatima u prostoru, uvjetima građenja obavezati sve investitore na priključenje na sustav javne vodovodne mreže.	Obavješćivanje, pružanje prve pomoći, zbrinjavanje oboljelih.

### 3.2. ODABRANI RIZICI I RAZLOG ODABIRA

Smjernicama za izradu procjene rizika od velikih nesreća za područje Dubrovačko - neretvanske županije određene su kao rizici potres, pandemija influence, požari otvorenog tipa i ekstremne temperature. Ekstremne vremenske pojave (suša) i industrijske nesreće u ovoj Procjeni su rizici koje je Radna skupina za izradu procjene rizika odredila kao prijetnju temeljem Procjene ugroženosti i iskustvenih podataka.

**Napomena:** Smjernicama za izradu procjene rizika od velikih nesreća za područje Dubrovačko – neretvanske županije, propisano je da svaki rizik obrađen u procjeni treba izraditi kartu rizika. Obzirom da rizici nisu prikazani na razini naselja Općine Blato navedene karte rizika nisu izrađene.

## 4. OPIS SCENARIJA

### 4.1. POTRES

#### 4.1.1. Naziv scenarija

<b>Naziv scenarija</b>
Podrhtavanje tla uzrokovano potresom jačine 7 i 8° MCS ljestvice
<b>Grupa rizika</b>
Potres
<b>Rizik</b>
Potres
<b>Radna skupina</b>
Koordinator
Načelnik stožera civilne zaštite
Nositelj
Općinski načelnik
Izvršitelj
Jurica Petković

#### 4.1.2. Uvod

Potres je iznenadna i kratkotrajna vibracija tla uzrokovana urušavanjem stijena (urušni potres), magmatskom aktivnošću (vulkanski potres) ili tektonskim poremećajima (tektonski potres) u litosferi i dijelom u Zemljinu plaštu. To je elementarna nepogoda uzrokovana prirodnim događajem koji je vjerojatno najveći uzrok stradanja ljudi i uništenja materijalnih dobara. Katastrofe uzrokovane potresima karakterizira brz nastanak, a događaju se stalno i bez prethodnog upozorenja.

**4.1.3. Prikaz utjecaja na kritičnu infrastrukturu**

UTJECAJ	SEKTOR
x	Proizvodnja i distribucija električne energije
x	Opskrba vodom
x	Prehrana (proizvodnja, skladištenje i distribucija)
x	Javno zdravstvo
x	Telekomunikacije
x	Promet
x	Financijske usluge
x	Znanost, spomenici i druge nacionalne vrijednosti

**4.1.4. Kontekst****Seizmološki hazard Općine Blato**

Kao dio Mediteransko - Transazijskog pojasa gotovo cijelo područje Republike Hrvatske odlikuje se izraženom seizmičkom aktivnošću. To poglavito vrijedi za priobalno područje i sjeverozapadni dio, a posebice za južnu Dalmaciju. Zona izrazite seizmičke aktivnosti proteže se južnom Dalmacijom sve do južno od Dubrovnika, a u Jadranu je najnaglašenija grupacija seizmičkih aktivnosti u području oko otoka Lastova. Prema neotektonskoj karti, otok Korčula djeluje kao potpuno samostalna seizmotektonska jedinica u kojoj seizmička aktivnost nije izražena. Procijenjeno je da je seizmički intenzitet veći u području od Lumbarde do Blata, nego od Blata do Vele Luke. Seizmološka karta za povratni period od 500 godina ukazuje nam da se Općina Blato nalazi u području u kojem je za očekivati potrese maksimalnog intenziteta VIII. stupnjeva MCS. Svaki potres iznad VI. Stupnja MCS skale po našim propisima smatra se elementarnom nepogodom. Do sada na području otoka nisu zabilježeni razorni potresi, ali s obzirom na činjenicu da cjelokupno područje pripada seizmološkoj zoni VIII. stupnja MCS skale, kod izrade procjene rizika, mora se respektirati mogućnost nastanka potresa.

Potres je elementarna nepogoda uzrokovana prirodnim događajem koji je vjerojatno najveći uzrok stradavanja ljudi i uništenja materijalnih dobara. Katastrofe uzrokovane potresima karakterizira brz nastanak, a događaju se stalno i bez prethodnog upozorenja.

Prema Karti potresnih područja Republike Hrvatske iz 2012. godine, za povratni period od 475 godina, područje Općine Blato spada u područje s vršnim ubrzanjem od 0,16-0,20 g, gdje je g ubrzanje polja sile teže i iznosi  $9,81 \text{ m/s}^2$ . Ovo ubrzanje odgovara potresu između VII.° i VIII.° MCS ljestvice, čija je veza prikazana u sljedećoj tablici.

**Tablica 20. Veza između vrijednosti vršnog ubrzanja tla i MCS ljestvice**

MCS stupanj potresa	VRŠNO UBRZANJE TLA		NAZIV POTRESA	OPIS POTRESA
	(m/s <sup>2</sup> )	(JEDINICA GRAVITACIJSKOG UBRZANJA, g)		
VI.	0,59-0,69	(0,06-0,07)g	jak	Slike padaju sa zida, ormari se prevrću i pomiču. Ljudi bježe na ulicu.
VII.	0,98-1,47	(0,10-0,15)g	vrlo jak	Ruše se dimnjaci, crjepovi padaju s krova, kućni zidovi pucaju.
VIII.	2,45-2,94	(0,25-0,30)g	razoran	Slabije građene kuće se ruše, a jače građene oštećuju. Tlo puca.
IX.	4,91-5,40	(0,50-0,55)g	pustošni	Kuće se teško oštećuju i ruše. Nastaju velike pukotine, klizišta i odroni zemlje.

Izvor: RGN fakultet

Gledajući povratni period od 95 godina na Karti potresnih područja RH može se vidjeti kako se vršno ubrzanje tla na području Općine nalazi u području 0,10 g, što odgovara VII. stupnju MCS ljestvice. Dio Karte za područje Općine Blato za povratni period od 95 godina je prikazan na slici 7. Na slikama 7. i 8. prikazan je isječak Karte gdje su prikazana potresom prouzročena horizontalna poredbena vršna ubrzanja površine temeljnog tla tipa A čiji se premašaj tijekom bilo kojih 50 godina (za povratni period 475 godina), odnosno 10 godina (za povratni period 95 godina) očekuje s vjerojatnošću od 10%. Dakle, vrijednosti prikazane na karti odgovaraju ubrzanjima koja se u prosjeku premašuju svakih 475 (odnosno 95) godina. Ubrzanja su izražena u jedinicama gravitacijskog ubrzanja g. Na seizmološkim kartama Geofizičkog odsjeka Prirodoslovno–matematičkog fakulteta u Zagrebu prikazani su maksimalni intenziteti očekivanih potresa izraženi u stupnjevima MSK-64 (Medvedev-Sponheuer-Karnik) ljestvice s vjerojatnošću pojave 63% za povratna razdoblja 50, 100, 200 i 500 godina. Pritom se seizmološka karta RH za povratni period od 500 godina uzima kao mjerodavna za određivanje intenziteta potresa nekog područja (slike 9.-12.).

Predviđeni intenzitet potresa koji se može dogoditi na području Općine Blato prema seizmološkoj karti povratnog perioda od 500 godina je VIII<sup>o</sup> po MCS (Slika 12.). Učestalost potresa u Općini Blato prema seizmološkim podacima Geofizičkog odsjeka Prirodoslovno-matematičkog fakulteta u Zagrebu u razdoblju između 1879. do 2003. prikazana je u sljedećoj tablici.

**Tablica 21. Učestalost potresa na području Općine Blato**

OPĆINA grad/mjesto	UČESTALOST INTENZITETA POTRESA °MSK			
	V	VI	VII	VIII
Blato	0	0	0	0
Potirna	0	0	0	0

Izvor: Seizmološka služba RH

Stanovništvo, društvo

Ukupna površina Općine Blato iznosi 66,57 km<sup>2</sup>. Ukupan broj stanovnika Općine iznosi 3330, dok je gustoća naseljenosti područja 50,02 stanovnika/km<sup>2</sup>.

**Tablica 22. Gustoća naseljenosti na području Općine Blato**

NASELJE	BROJ STANOVNIKA	POVRŠINA (km <sup>2</sup> )	GUSTOĆA NASELJENOSTI (stan./km <sup>2</sup> )
Blato	3282	62,63	52,40
Potirna	48	3,94	12,18
UKUPNO:	3330	66,57	50,02

Izvor: Državni zavod za statistiku, Popis stanovništva 2021. godine; Arkod preglednik

U prethodnoj tablici dan je pregled svih naselja Općine, zajedno s površinom, brojem stanovnika i gustoćom naseljenosti. Veća je mogućnost stradavanja u gušće naseljenim područjima s većim brojem stanovnika. Stoga će stanovništvo naselja Blato biti najugroženije od potresa. Budući da se Općina nalazi unutar nekoliko izoseista, ugroza od potresa je veća na istoku Općine te se smanjuje u smjeru zapada. Prema položaju intenziteta izoseista može se zaključiti kako je zapadni dio Općine najmanje ugrožen od potresa. Na području Općine Blato nalazi se 3137 stambenih jedinica, odnosno 2296 stana, od kojih je ukupno stalno nastanjeno njih 1184.

**4.1.5. Uzrok**

Tektonski poremećaji u liosferi. Kretanje [litosfernih](#) ploča zbog [subdukcije](#) ili [širenja morskog dna](#).

Uzrok nastanka potresa na području Dubrovačko – neretvanske županije povezan je s podvlačenjem Jadranske platforme pod Dinaride, kao posljedica kretanja Afričke ploče u odnosu na Euro-azijsku. Rasjedi kao potencijalne žarišne točke osim toga nastaju unutar pojedinih tektonskih ploča kao posljedica diferencijalnih naprezanja u Zemljinoj kori.

RAZVOJ DOGAĐAJA KOJI JE PRETHODIO VELIKOJ NESREĆI

Potres nastaje u unutrašnjosti Zemlje, to mjesto nazivamo žarište ili hipocentar. Mjesto na površini Zemlje gdje se potres najjače osjeti zove se epicentar.

OKIDAČ KOJI JE UZROKOVAO VELIKU NESREĆU

Unutarnji procesi uzrokovani su konvekcijskim gibanjima u unutrašnjosti Zemlje, koja su posljedica toplinske energije Zemlje i odgovorni su za kretanje oceanskih i kontinentalnih ploča. Ploče se mogu međusobno primicati, razmicati ili kliziti jedna uz drugu, a granice između ploča područja su izražene tektonske aktivnosti. Na kontaktima ploča oslobađa se golema količina energije, koja uzrokuje deformacije stijena i nastanak potresa. Unutarnji procesi utječu na kretanje masa u zemljinoj unutrašnjosti i na formiranje tektonskih pokreta, koji djeluju kao okidač za nastanak potresa. Republika Hrvatska nalazi se na Euroazijskoj ploči koja je litosferna ploča te obuhvaća Euroaziju (kontinentalnu masu koja se sastoji od Europe i Azije, bez Indijskog potkontinenta, Arapskog poluotoka i područja istočno od lanca Verkojansk u istočnome Sibiru). Na zapadu se proteže sve do Srednjetlantskog hrpta.

#### 4.1.6. Najvjerojatniji neželjeni događaj

Najvjerojatniji neželjeni događaj pretpostavlja nastanak potresa jačine VII stupnjeva MCS ljestvice na području Općine Blato.

##### 4.1.6.1. Posljedice

###### Prognoza šteta na stambenom fondu

Izračun procjene štete na stambenom fondu Općine Blato izrađuje se uz sljedeće pretpostavke:

- potres jačine VII stupnjeva MCS ljestvice je pogodio Općinu;
- prema novoj Karti potresnih područja RH za 95 godina, cjelokupno područje Općine Blato nalazi se u području s vršnom akceleracijom od 0,10 g
- trajanje potresa je 15 sekundi;
- ukupan broj stanovnika je 3330;
- ukupan broj stanova je 1184;
- u cilju sagledavanja mogućih šteta korišten je proračun koji određuje štete na objektima po kategorijama gradnje, broj ranjenih i poginulih, količinu građevinskog otpada koji bi nastao kod potresa VII stupnjeva MCS, površinu zemljišta potrebnu za deponiranje tolike količine otpada, potrebnu mehanizaciju za uklanjanje količine od 20% otpada koliko je u prva dva dana potrebno ukloniti zbog spašavanja zatrpanih osoba;
- u trenutku potresa se svi stanovnici nalaze u stambenim zgradama.

###### Podjela objekata prema kategoriji gradnje:

- 29,75 % zidane zgrade Tip I,
- 7,3 % zidane zgrade s armiranobetonskim serklažima Tip II
- 9,4 % armiranobetonske skeletne zgrade Tip III
- 28 % zgrade sa sustavom armiranobetonskih nosivih zidova Tip IV
- 25,55 % skeletne zgrade s armiranobetonskim nosivim zidovima Tip V

**U kategoriju I (zidane zgrade) svrstano je 29,75 % objekata što predstavlja oko 345 zidanih objekata - stare jezgre. Od tih 345 objekata:**

- 8% ili 26 objekata neće imati nikakvih oštećenja,
- 10% ili 35 objekata imati će neznatna oštećenja i 6% građevinske štete,
- 40% ili 139 objekata imati će umjeren stupanj oštećenja i 20% građevinske štete,
- 35% ili 121 objekata imati će jaka oštećenja i 40% građevinske štete,
- 4% ili 14 objekata imati će totalni stupanj oštećenja i 62% građevinske štete,
- 3% ili 10 objekata biti će srušeno uz 100% građevinsku štetu.

**U kategoriju II (zidane zgrade s armirano betonskim serklažima) svrstano je 7,3 % ili 85 objekata. Od tih 85 objekata:**

- 50% ili 43 objekata neće doživjeti nikakva oštećenja,
- 25% ili 21 objekata će imati neznatan stupanj oštećenja uz 6% građevinske štete,
- 23% ili 19 objekata će imati umjereni stupanj oštećenja uz 20% građevinske štete,
- 2% ili 2 objekata će imati jaka oštećenja uz 40% građevinske štete.

**U kategoriju III (armirano betonske skeletne zgrade) svrstano je 9,4 % ili 109 objekt.**  
Od tih 109 objekata:

- 39% ili 43 objekata neće doživjeti nikakva oštećenja,
- 25% ili 27 objekata će doživjeti neznatna oštećenja uz 6% građevinske štete,
- 33% ili 36 objekata će imati umjeren stupanj oštećenja uz 20 % građevinske štete,
- 2% ili 2 objekata će imati jaka oštećenja uz 40% građevinske štete,
- 1% ili 1 objekata će imati totalna oštećenja uz 62% građevinske štete,
- 0% ili 0 objekata biti će srušeno uz 100 % građevinske štete.

**U kategoriju IV (sustav armiranobetonskih nosivih zidova) svrstano je 28 % ili 326 objekta.** Od tih 326 objekata:

- 5% ili 16 objekata neće doživjeti nikakva oštećenja,
- 70% ili 228 objekata će doživjeti neznatna oštećenja uz 6% građevinske štete,
- 25% ili 82 objekata će imati umjeren stupanj oštećenja uz 20 % građevinske štete.

**U kategoriju V (skeletne zgrade s armiranobetonskim nosivim zidovima) svrstano je 25,55 % ili 297 objekta.** Od tih 297 objekata:

- 30% ili 89 objekata neće doživjeti nikakva oštećenja,
- 50% ili 148 objekata će doživjeti neznatna oštećenja uz 6% građevinske štete,
- 20% ili 60 objekata će imati umjeren stupanj oštećenja uz 20 % građevinske štete,

**Tablica 23. Postotak oštećenja građevina u slučaju potresa VII.° MCS ljestvice ovisno o kategoriji građevina**

RED. BROJ	STUPANJ OŠTEĆENJA	I	II	III	IV	V	GRAĐEVINSKA ŠTETA %
1.	nikakvo-nema	8,00%	50,00%	39,00%	5,00%	30,00%	0,00%
2.	neznatno	10,00%	25,00%	25,00%	70,00%	50,00%	6,00%
3.	umjeren	40,00%	23,00%	33,00%	25,00%	20,00%	20,00%
4.	jako	35,00%	2,00%	2,00%			40,00%
5.	totalno	4,00%		1,00%			62,00%
6.	rušenje	3,00%		0,00%			100,00%

Izvor: Aničić: Civilna zaštita I i II(1992)2

### **Prognoza broja žrtava**

U žrtve potresa ubrajamo plitko, srednje i duboko zatrpane osobe. Plitko zatrpane osobe – moguće spašavanje uporabom lake opreme za spašavanje bez specijalnih radova i građevinskih strojeva. Duboko zatrpane osobe - osobe koje je moguće spasiti unutar 20 sati specifičnim radovima, specijalnom opremom i građevinskim strojevima (specijalizirana jedinica za spašavanje iz ruševina). Broj plitko i srednje zatrpanih osoba izračunava se prema formuli (1), a broj duboko zatrpanih osoba prema formuli (2).

$$(1) (BPSZ) = A * \sum_{i=1}^n B \sum_{j=1}^m CD$$

$$(2) (BDZ) = A * \sum_{i=1}^n B \sum_{j=1}^m CE$$

gdje je:

- BPSZ - broj plitko i srednje zatrpanih osoba,
- BDZ - broj duboko zatrpanih osoba,
- A - ukupan broj osoba koje žive na nekom području,
- B - postotak zastupljenosti zgrada određenog konstruktivnog sustava u ukupnom broju stambenih zgrada određene gradske zone,
- C - postotak zastupljenosti zgrada određenog konstruktivnog sistema prema stupnjevima oštećenja za određeni intenzitet procesa u donosu prema ukupnom broju zgrada tog sustava,
- D - postotak plitko i srednje zatrpanih za j-to oštećenje u i-tom konstruktivnom sustavu,
- E - postotak duboko zatrpanih za j-to oštećenje u i-tom konstruktivnom sustavu.

**Tablica 24. Prikaz stupnjeva oštećenja sa pripadajućim postotnim udjelima ranjenih i poginulih**

RED.BROJ	STUPANJ OŠTEĆENJA	POSTOTAK RANJENIH	POSTOTAK POGINULIH
		D (%)	E (%)
1	nikakvo – nema	0	0
2	neznatno	0	0
3	umjereno	1	0
4	jako	2	0,25
5	totalno	10	1
6	rušenje	100	20

Izvor: Aničić: Civilna zaštita I i II(1992)2

**Tablica 25. Prikaz stupnjeva oštećenja s pripadajućim brojem zgrada, brojem ranjenih i poginulih**

STUPANJ OŠTEĆENJA	KATEGORIJA GRAĐEVINE														
	I			II			III			IV			V		
	BZ	BPSZ	BDZ	BZ	BPSZ	BDZ	BZ	BPSZ	BDZ	BZ	BPSZ	BDZ	BZ	BPSZ	BDZ
nikakvo nema	26	0	0	43	0	0	43	0	0	16	0	0	89	0	0
neznatno	35	0	0	21	0	0	27	0	0	228	0	0	148	0	0
umjereno	139	4	0	19	1	0	36	1	0	82	3	0	60	2	0
jako	121	7	1	2	0	0	2	0	0	0	0	0	0	0	0
totalno	14	4	0	0	0	0	1	0	0	0	0	0	0	0	0
rušenje	10	29	6	0	0	0	0	0	0	0	0	0	0	0	0
<b>UKUPNO</b>	<b>345</b>	<b>44</b>	<b>7</b>	<b>85</b>	<b>1</b>	<b>0</b>	<b>109</b>	<b>1</b>	<b>0</b>	<b>326</b>	<b>3</b>	<b>0</b>	<b>297</b>	<b>2</b>	<b>0</b>

Izvor: Aničić: Civilna zaštita I i II (1992)2

Pritom je:

**BZ** – broj zgrada po kategoriji,

**BPZS** – broj plitko i srednje zatrpanih osoba (odgovara broju ranjenih),

**BDZ** – broj duboko zakopanih osoba (odgovara broju poginulih).

Izračunom dobiven ukupan broj plitko i srednje zatrpanih i duboko zatrpanih osoba:

- **51** plitko i srednje zatrpanih osoba te
- **7** duboko zatrpanih osoba.

U daljnjem postupku plitko i srednje zatrpane osobe nakon intervencija operativnih snaga civilne zaštite možemo smatrati preživjelim (srednje i teško ranjene osobe), dok duboko zatrpane osobe u velikom postotku smatramo poginulim osobama.

#### *Život i zdravlje ljudi*

Na području Općine Blato se, sukladno statističkom praćenju te seizmološkim procjenama i proračunima, kao najvjerojatniji razmatra potres do VII.<sup>o</sup> MCS.

Ovi primarni kao i sekundarni učinci potresa imali bi sljedeće posljedice:

1. broj plitko i srednje zatrpanih osoba 51,
2. broj duboko zatrpanih osoba 7,
3. pojava eksplozija, požara, reducirane mogućnosti u telekomunikacijama,
4. psihoze, depresije i panike ljudi, gubitak sigurnog stambenog prostora, i drugo.

**Tablica 26. Vrijednost kriterija za posljedice na život i zdravlje ljudi po kategorijama**

KATEGORIJA	POSLJEDICE	KRITERIJ	ODABRANO
1.	Neznatne	<0.026	
2.	Male	0.03-0.12	
3.	Umjerene	0.12-0.29	
4.	Značajne	0.29-0.92	
5.	Katastrofalne	0.92>	x

*Gospodarstvo*

Očekivani, mogući potresi intenziteta od VII.° MCS izazvali bi sljedeće učinke:

- nezatno i umjereno oštećenje na 795 objekata,
- jako oštećenje na 125 objekata.
- totalno oštećenje i rušenje na 25 objekata

**Tablica 27. Vrijednost kriterija za posljedice na gospodarstvo po kategorijama**

KATEGORIJA	POS LJEDICE	KRITERIJ	ODABRANO
1.	Neznatne	119 571 – 239 143	
2.	Male	239 143– 1 195 716	
3.	Umjerene	1 195 716– 3 587 150	x
4.	Značajne	3 587 150– 5 978 584	
5.	Katastrofalne	> 5 978 584	

*Društvena stabilnost i politika*

Procjena se temelji na izračunu oštećenih objekata.

**Tablica 28. Vrijednost kriterija za posljedice na društvenu stabilnost i politiku po kategorijama - oštećena kritična infrastruktura -**

KATEGORIJA	POS LJEDICE	KRITERIJ	ODABRANO
1.	Neznatne	119 571 – 239 143	
2.	Male	239 143– 1 195 716	
3.	Umjerene	1 195 716– 3 587 150	x
4.	Značajne	3 587 150– 5 978 584	
5.	Katastrofalne	> 5 978 584	

**Tablica 29. Vrijednost kriterija za posljedice na društvenu stabilnost i politiku po kategorijama - štete/gubitci na ustanovama/građevinama javnog društvenog značaja-**

KATEGORIJA	POS LJEDICE	KRITERIJ	ODABRANO
1.	Neznatne	119 571 – 239 143	
2.	Male	239 143– 1 195 716	x
3.	Umjerene	1 195 716– 3 587 150	
4.	Značajne	3 587 150– 5 978 584	
5.	Katastrofalne	> 5 978 584	

*Napomena: Budući da ne postoje baze podataka koje povezuju cijene i vrijednosti kritičnih infrastruktura te ustanova/građevina javnog i društvenog značaja podatak je nepouzdan.*

**Tablica 30. Vrijednost kriterija za društvenu stabilnost i politiku - zbirno**

KATEGORIJA	KRITIČNA INFRASTRUKTURA	USTANOVE / GRAĐEVINE JAVNOG DRUŠTVENOG ZNAČAJA	ODABRANO
1.			
2.		x	
3.	x		x
4.			
5.			

**4.1.6.2. Vjerojatnost događaja**

Odabir scenarija odgovara potresnom djelovanju prema *Karti potresnih područja* s prikazom poredbenih vršnih ubrzanja tla za povratni period od 95 godina.

**Tablica 31. Vjerojatnost/frekvencija**

KATEGORIJA	VJEROJATNOST/FREKVENCIJA			ODABRANO
	KVALITATIVNO	VJEROJATNOST	FREKVENCIJA	
1	Iznimno mala	<1 %	1 događaj u 100 godina i rjeđe	
2	Mala	1 – 5 %	1 događaj u 20 do 100 godina	x
3	Umjerena	5 – 50 %	1 događaj u 2 do 20 godina	
4	Velika	51 – 98 %	1 događaj 1 do 2 godine	
5	Iznimno velika	> 98 %	1 događaj godišnje ili češće	

**4.1.7. Događaj s najgorim mogućim posljedicama**

Događaj s najgorim mogućim posljedicama pretpostavlja nastanak potresa jačine VIII stupnjeva MCS ljestvice na području Općine Blato.

**Prognoza šteta na stambenom fondu**

Izračun procjene štete na stambenom fondu Općine Blato izrađuje se uz sljedeće pretpostavke:

- potres jačine VIII.° MCS ljestvice je pogodio Općinu;
- prema novoj Karti potresnih područja RH za 475 godina, cjelokupno područje Općine Blato nalazi se u području s vršnom akceleracijom od 0,16-0,20 g, odnosno u intervalu od 1,57 do 1,96 m/s<sup>2</sup>;
- trajanje potresa je 15 sekundi;
- ukupan broj stanovnika je 3330;
- ukupan broj stanova je 1184;
- u cilju sagledavanja mogućih šteta korišten je proračun koji određuje štete na objektima po kategorijama gradnje, broj ranjenih i poginulih, količinu građevinskog otpada koji bi nastao kod potresa VII. stupnjeva MCS, površinu zemljišta potrebnu za deponiranje tolike količine otpada, potrebnu mehanizaciju za uklanjanje količine od 20% otpada koliko je u prva dva dana potrebno ukloniti zbog spašavanja zatrpanih osoba;
- u trenutku potresa se svi stanovnici nalaze u stambenim zgradama.

**Podjela objekata prema kategoriji gradnje:**

- I – zidane zgrade do 1919. godine - stropne konstrukcije isključivo od drveta
- II – zidane zgrade s armirano betonskim serklažima od 1919. do 1945. godine
- III – armirano betonske skeletne zgrade od 1946. do 1960. godine
- IV – sustav armiranobetonskih nosivih zidova od 1961. do 1980. godine
- V – skeletne zgrade s armiranobetonskim nosivim zidovima od 1980. do danas.

Podaci za područje Općine Blato koji bi klasificirali sve izgrađene stambene objekte prema navedenoj podjeli još ne postoje. Kako bi se dobio približan postotni udio stambenih objekata po pojedinim tipovima, korišteni su podaci o vremenu gradnje građevina na području Republike Hrvatske, prema Popisu stanovništva iz 2011. Dakle, koriste se sljedeće aproksimacije za raspodjelu objekata po kategorijama gradnje:

- 29,75 % zidane zgrade Tip I,
- 7,3 % zidane zgrade s armiranobetonskim serklažima Tip II
- 9,4 % armiranobetonske skeletne zgrade Tip III
- 28 % zgrade sa sustavom armiranobetonskih nosivih zidova Tip IV
- 25,55 % skeletne zgrade s armiranobetonskim nosivim zidovima Tip V

**U kategoriju I (zidane zgrade) svrstano je 29,75 % objekata što predstavlja oko 345 zidanih objekata - stare jezgre.** Od tih 345 objekata:

- 8 % ili 26 objekata neće imati nikakvih oštećenja,
- 10 % ili 35 objekata imati će neznatna oštećenja i 6% građevinske štete,
- 30 % ili 104 objekata imati će umjeren stupanj oštećenja i 20% građevinske štete,
- 45 % ili 156 objekata imati će jaka oštećenja i 40% građevinske štete,
- 4 % ili 14 objekata imati će totalni stupanj oštećenja i 62% građevinske štete,
- 3 % ili 10 objekata biti će srušeno uz 100% građevinsku štetu.

**U kategoriju II (zidane zgrade s armirano betonskim serklažima) svrstano je 7,3 % ili oko 85 objekata.** Od tih 85 objekata:

- 50 % ili 43 objekata neće doživjeti nikakva oštećenja,
- 25 % ili 21 objekata će imati neznatan stupanj oštećenja uz 6% građevinske štete,
- 15 % ili 13 objekata će imati umjereni stupanj oštećenja uz 20% građevinske štete,
- 10 % ili 8 objekata će imati jaka oštećenja uz 40% građevinske štete.

**U kategoriju III (armirano betonske skeletne zgrade) svrstano je 9,4 % ili 109 objekata.** Od tih 109 objekata:

- 15 % ili 16 objekata neće doživjeti nikakva oštećenja,
- 25 % ili 27 objekata će doživjeti neznatna oštećenja uz 6% građevinske štete,
- 35 % ili 38 objekata će imati umjeren stupanj oštećenja uz 20 % građevinske štete,
- 17 % ili 19 objekata će imati jaka oštećenja uz 40% građevinske štete,
- 6 % ili 7 objekata će imati totalna oštećenja uz 62% građevinske štete,
- 2 % ili 2 objekata biti će srušeno uz 100 % građevinske štete.

**U kategoriju IV (sustav armiranobetonskih nosivih zidova) svrstano je 28 % ili 326 objekata.** Od tih 326 objekata:

- 5 % ili 16 objekata neće doživjeti nikakva oštećenja,
- 70 % ili 228 objekata će doživjeti neznatna oštećenja uz 6% građevinske štete,
- 25 % ili 82 objekata će imati umjeren stupanj oštećenja uz 20 % građevinske štete.

**U kategoriju V (skeletne zgrade s armiranobetonskim nosivim zidovima) svrstano je 25,55 % ili 297 objekata.** Od tih 297 objekata:

- 15 % ili 45 objekata neće doživjeti nikakva oštećenja,
- 20 % ili 59 objekata će doživjeti neznatna oštećenja uz 6% građevinske štete,
- 50 % ili 148 objekata će imati umjeren stupanj oštećenja uz 20 % građevinske štete,
- 15 % ili 45 objekata će imati umjeren stupanj oštećenja uz 40 % građevinske štete.

**Tablica 32. Postotak oštećenja građevina u slučaju potresa VIII.° MSK ljestvice ovisno o kategoriji građevina**

RED. BROJ	STUPANJ OŠTEĆENJA	I	II	III	IV	V	GRAĐEVINSKA ŠTETA %
1.	nikakvo-nema	8,00%	50,00%	15,00%	5,00%	15,00%	0,00%
2.	nezatno	10,00%	25,00%	25,00%	70,00%	20,00%	6,00%
3.	umjereno	30,00%	15,00%	35,00%	25,00%	50,00%	20,00%
4.	jako	45,00%	10,00%	17,00%		15,00%	40,00%
5.	totalno	4,00%		6,00%			62,00%
6.	rušenje	3,00%		2,00%			100,00%

Izvor: Aničić: Civilna zaštita I i II(1992)2

**Prognoza broja žrtava**

U žrtve potresa ubrajamo plitko, srednje i duboko zatrpane osobe. Plitko zatrpane osobe – moguće spašavanje uporabom lake opreme za spašavanje bez specijalnih radova i građevinskih strojeva. Duboko zatrpane osobe - osobe koje je moguće spasiti unutar 20 sati specifičnim radovima, specijalnom opremom i građevinskim strojevima (specijalizirana jedinica za spašavanje iz ruševina). Broj plitko i srednje zatrpanih osoba izračunava se prema formuli (1), a broj duboko zatrpanih osoba prema formuli (2).

$$(1) \text{ (BPSZ)} = A * \sum_{i=1}^n B_i * \sum_{j=1}^m C_j D_j$$

$$(2) \text{ (BDZ)} = A * \sum_{i=1}^n B_i * \sum_{j=1}^m C_j E_j$$

gdje je:

- BPSZ - broj plitko i srednje zatrpanih osoba,
- BDZ - broj duboko zatrpanih osoba,
- A - ukupan broj osoba koje žive na nekom području,
- B - postotak zastupljenosti zgrada određenog konstruktivnog sustava u ukupnom broj stambenih zgrada određene gradske zone,
- C - postotak zastupljenosti zgrada određenog konstruktivnog sistema prema stupnjevima oštećenja za određeni intenzitet procesa u donosu prema ukupnom broju zgrada tog sustava,
- D - postotak plitko i srednje zatrpanih za j-to oštećenje u i-tom konstruktivnom sustavu,
- E - postotak duboko zatrpanih za j-to oštećenje u i-tom konstruktivnom sustavu.

**Tablica 33. Prikaz stupnjeva oštećenja sa pripadajućim postotnim udjelima ranjenih i poginulih**

RED.BROJ	STUPANJ OŠTEĆENJA	POSTOTAK RANJENIH	POSTOTAK POGINULIH
		D (%)	E (%)
1	nikakvo – nema	0	0
2	neznatno	0	0
3	umjereno	1	0
4	jako	2	0,25
5	totalno	10	1
6	rušenje	100	20

Izvor: Aničić: Civilna zaštita I i II(1992)2

**Tablica 34. Prikaz stupnjeva oštećenja s pripadajućim brojem zgrada, brojem ranjenih i poginulih**

STUPANJ OŠTEĆENJA	KATEGORIJA GRAĐEVINE														
	I			II			III			IV			V		
	BZ	BPSZ	BDZ	BZ	BPSZ	BDZ	BZ	BPSZ	BDZ	BZ	BPSZ	BDZ	BZ	BPSZ	BDZ
nikakvo nema	26	0	0	43	0	0	16	0	0	16	0	0	45	0	0
neznatno	35	0	0	21	0	0	27	0	0	228	0	0	59	0	0
umjereno	104	3	0	13	0	0	38	2	0	82	3	0	148	4	0
jako	156	9	1	8	1	0	19	1	0	0	0	0	45	3	0
totalno	14	4	0	0	0	0	7	2	0	0	0	0	0	0	0
rušenje	10	30	6	0	0	0	2	6	1	0	0	0	0	0	0
<b>UKUPNO</b>	<b>345</b>	<b>46</b>	<b>7</b>	<b>85</b>	<b>1</b>	<b>0</b>	<b>109</b>	<b>11</b>	<b>1</b>	<b>326</b>	<b>3</b>	<b>0</b>	<b>297</b>	<b>7</b>	<b>0</b>

Izvor: Aničić: Civilna zaštita I i II(1992)2

Pritom je:

**BZ** – broj zgrada po kategoriji,**BPZS** – broj plitko i srednje zatrpanih osoba (odgovara broju ranjenih),**BDZ** – broj duboko zakopanih osoba (odgovara broju poginulih).Izračunom dobiven ukupan broj plitko i srednje zatrpanih i duboko zatrpanih osoba:

- **68** plitko i srednje zatrpanih osoba te
- **8** duboko zatrpanih osoba.

#### 4.1.7.1. Posljedice

##### *Život i zdravlje ljudi*

Na području Općine Blato se, sukladno statističkom praćenju te seizmološkim procjenama i proračunima, razmatra mogućim potres do VIII.° MCS, dok jači potresi nisu izvjesni.

Ovi primarni kao i sekundarni učinci potresa imali bi sljedeće posljedice:

- broj plitko i srednje zatrpanih osoba 68,
- broj duboko zatrpanih osoba 8,
- pojava eksplozija, požara, reducirane mogućnosti u telekomunikacijama,
- psihoze, depresije i panike ljudi, gubitak sigurnog stambenog prostora, i drugo.

Cjelokupno područje Općine Blato pripada području ugroze potresom od VIII.° MSK ljestvice. U većoj ili manjoj mjeri biti će ugroženo cjelokupno stanovništvo Općine. S obzirom da je ovo područje puno rjeđe naseljeno od prosjeka, to predstavlja svojevrsnu olakotnu okolnost, jer kod potresa u pravilu nastaju veće štete što je područje gušće naseljeno. No, potres očekivanog najjačeg intenziteta imao bi obilježja velike nesreće za područje Općine. U otklanjanje posljedica nužno će se morati uključiti šira društvena zajednica, a oporavak će biti dugotrajan.

**Tablica 35. Vrijednost kriterija za posljedice na život i zdravlje ljudi po kategorijama**

KATEGORIJA	POSLJEDICE	KRITERIJ	ODABRANO
1.	Neznatne	<0.026	
2.	Male	0.03-0.12	
3.	Umjerene	0.12-0.29	
4.	Značajne	0.29-0.92	
5.	Katastrofalne	0.92>	x

#### *Gospodarstvo*

U Općini prevladavaju uglavnom obiteljske kuće od kojih je manji postotak starijih godišta izgradnje i slabije otpornosti obzirom na korišteni građevinski materijal i način gradnje.

Očekivani, mogući potresi intenziteta od VIII.° MCS izazvali bi sljedeće učinke:

- neznatno i umjereno oštećenje na 755 objekata,
- jako oštećenje na 228 objekata,
- totalno oštećenje i rušenje na 33 objekata.

#### Procjena količine građevinskog otpada

Prethodno navedenim proračunom građevinskih šteta potrebno je odrediti količinu građevinskog otpada koji će nastati kod totalnog rušenja objekata. Količina ovog otpada važna je da bi se dimenzioniralo i odredilo područje gdje će taj građevinski otpad biti privremeno pohranjen. Otpad će se proračunati metodom koju upotrebljava US ArmyCorps of Engineers (USACE).

Prethodno navedenim proračunom utvrđeno je da će u Općini Blato doći do potpunog rušenja i totalnog oštećenja kod 33 objekta. Kako su to uglavnom dvokatni (trokatni) objekti u starom dijelu Općine, količina otpada se proračunava:

Jedan dvokatni objekt prosječnih gabarita 7 m L \* 8,40 m W \* 15 m H ima:

$$(7*8,40*15)/0,02831685/27 = \text{-----} 0,7645549 \text{ m}^3 * 0,33 = \text{-----} \text{ m}^3$$

građevinskog otpada, pa prema izračunu proizlazi da jedan objekt ima:

$$(7*8,40*15)/0,02831685 /27 = 1.153,6 * 0,7645549* 0,33 = 291,05 \text{ m}^3 \text{ otpada.}$$

Za 33 objekata, ukupna količina građevinskog otpada iznosi 9.604,65 m<sup>3</sup>.

Od ove količine USACE predviđa da će 30% biti drvena građa koja se kasnije može lako reciklirati. Od ostalih 70% predviđa se da je:

- 42% gorivi materijal koji zahtijeva sortiranje
- 43% građevinski otpad (kamen, beton, žbuka)
- 15% metal.

Dakle od ukupno 9.604,65 m<sup>3</sup>, 2.881,40 m<sup>3</sup> će biti drvene građe, 2.823,77 m<sup>3</sup> će biti gorivog raznog materijala, 2.891,00 m<sup>3</sup> građevinskog otpada (kamen, beton, žbuka), a 1.008,50 m<sup>3</sup> će biti metala. Za sav gore navedeni otpad potrebno je predvidjeti područje za privremeno deponiranje veličine 8.163,95 m<sup>2</sup>. Područje treba odrediti te u sljedećoj reviziji Prostornog plana ucrtati u kartografe.

**Tablica 36. Vrijednost kriterija za posljedice na gospodarstvo po kategorijama**

KATEGORIJA	POSLJEDICE	KRITERIJ	ODABRANO
1.	Neznatne	119 571 – 239 143	
2.	Male	239 143– 1 195 716	
3.	Umjerene	1 195 716– 3 587 150	
4.	Značajne	3 587 150– 5 978 584	
5.	Katastrofalne	> 5 978 584	x

#### *Društvena stabilnost i politika*

Najteže posljedice za stanovništvo mogu biti starijim dijelovima naselja zbog gustoće naseljenosti. Ukoliko do eventualnog potresa dođe u vrijeme kada su djeca i učenici u školskim objektima ili objektima predškolskog odgoja, moguće je očekivati paniku, slučajeve povređivanja ili pak smrtne slučajeve. S obzirom na kvalitetu gradnje objekata veće posljedice mogu nastati od indirektnog utjecaja potresa (panika, strah i gužva).

Objekti od posebnog značaja za funkcioniranje Općine Blato (ambulanta primarne zdravstvene zaštite, osnovna i srednja škola i poštanski ured) uglavnom su novije građevine pa se ne očekuje njihovo potpuno rušenje jer se prema normama gradnje predviđeni da izdrže potrese uz samo manja oštećenja, pa se pretpostavlja da će i takvi moći služiti za određenu namjenu.

Posljedice koje potres može izazvati po stanovništvo s obzirom na gustoću naseljenosti, vrste objekata i intenzitete potresa:

- otežana opskrba stanovništva pitkom vodom i hranom
- otežano pružanje zdravstvena skrbi
- poremećaj u distribuciji električne energije
- poremećaj u sustavu telekomunikacije
- otežano prometovanje kroz uske ulice stambenih dijelova naselja.

Za vrijeme turističke sezone kada su kapaciteti popunjeni može se zateći na području Općine Blato oko 1600 turista. Turisti su većim dijelom razmješteni u privatnom smještaju u novijim objektima tako da je smanjena mogućnost ozljeđivanja. Apartmani Prišćapac su također novije gradnje te spadaju u zgrade tipa C.

Utjecaj na kritičnu infrastrukturu:

- Energetika: Moguće je da sustav opskrbe električnom energijom (prijenosna i transformatorska postrojenja) pretrpi veće materijalne štete, što će za posljedicu imati prekid električne energije. Veće štete će biti na 10 kV dalekovodu budući da je isti djelomično na drvenim (Blatsko polje, Prigradica, Karbuni, Potirna), kombinaciji drvenih i betonskih (Poplat, Brnistrova), te na čelično-rešetkastim stupovima (Dugi Pod – Kozjača). Budući da su svi objekti građeni tako da je statičkim proračunom uzeta u obzir i mogućnost potresa procjenjuje se da bi teška oštećenja pretrpjelo 7% objekata, a umjerena oštećenja 20%.
- Komunikacijska i informacijska tehnologija: Telekomunikacijski objekti i telekomunikacijske mreže moguće je da pretrpe veće materijalne štete i da dođe do prekida telefonskih veza.
- Promet: U slučaju potresa nastaju mali odroni u udubljenjima i na nasipima cesta sa strmim nagibom, što može prouzročiti zakrčenost prometnica i onemogućiti cestovni promet. Lomljenje grana stabala može zakrčiti prometnice i izazvati prometne nesreće. Uznemirenost osoba u automobilima u pokretu može prouzročiti prometne nesreće. Postoji povećana mogućnost izlivanja opasnih tvari u okoliš. Onemogućen je putnički i teretni promet, otežano je snabdijevanje i usporen prijem pomoći. Produženo je vrijeme za intervenciju žurnih službi. Promet se preusmjerava na druge pravce.
- Zdravstvo: Dom zdravlja, Zavod za javno zdravstvo, hitna medicinska pomoć i liječnički timovi privatne prakse radit će u otežanim uvjetima. Vjerojatno će doći do umjerenih oštećenja zgrade Doma zdravlja, a moguće je da dođe i do težih oštećenja pojedinih dijelova te do oštećenja ili pak uništenja dijela medicinske opreme. U slučaju većih oštećenja ordinacija opće medicine stanovništvo bi moralo zdravstvenu zaštitu potražiti u najbližim naseljima ili gradovima na području Županije ili bi se isto organiziralo u za to primjerenim objektima.
- Vodno gospodarstvo: Za očekivati je da će vodocrpilišta i izvori vode za piće, te sustav distribucije vode za piće, pretrpjeti oštećenja koja će utjecati na osiguranje i redovnu distribuciju potrebne količine vode. Ukoliko bi došlo do razornog potresa došlo bi vjerojatno do pucanja cjevovoda i vodosprema, te zamućivanja izvorišta što bi uzrokovalo dugotrajan prekid opskrbom vodom naseljima na području Općine Blato. Stariji cjevovodi te pojedini dijelovi novih cjevovoda pretrpjeli bi teška oštećenja, dok bi mnogi dijelovi cjevovoda bili umjerenom oštećeni. Budući da postoji opasnost od pojave zaraznih bolesti, potrebno je izvršiti epidemiološko izviđanje oštećenih vodovodnih instalacija te popucalih i urušenih bunara od strane Zavoda za javno zdravstvo.
- Proizvodnja i opskrba hranom: Cijeni se da bi uslijed eventualnog potresa došlo do znatnih poteškoća u opskrbi stanovništva hranom. Naime, u ovakvim uvjetima zbog straha od daljnjih potresa ili pak zbog oštećenosti i porušenosti stambenih objekata, ugroženo stanovništvo ne bi bilo u mogućnosti samo pripremati hranu. Zbog moguće zakrčenosti prometnica uslijed odrona, lomljenja grana stabala te prometnih nesreća može biti otežana opskrba stanovništva hranom.
- Financije: U slučaju uništenja osnovne infrastrukture doći će do nemogućnosti izvršavanja financijskih usluga. U slučaju poremećaja u prometu, distribuciji električne energije i telekomunikacijama također može biti onemogućeno normalno pružanje financijskih usluga. Isto tako na normalno funkcioniranje može utjecati opća uznemirenost.
- Proizvodnja, skladištenje i prijevoz opasnih tvari: Moguća su oštećenja spremnika opasnih tvari što može dovesti to tehničko tehnoloških nesreća (požar, eksplozija) na lokaciji navedenih tvrtki.
- Javne službe: Oštećenje objekata navedenih snaga uzrokovalo bi nemogućnost pravovremene reakcije snaga civilne zaštite te ne bi u potrebnoj mjeri mogli izvršavati

svoje redovite zadaće (pružanje zdravstvene zaštite, osiguranje javnog reda i mira, gašenje požara).

- Nacionalni spomenici i vrijednosti: U slučaju potresa pojedini zaštićeni objekti bi pretrpjeli veća oštećenja. Objekt u kojem su škole i Dječji vrtić Blato te Samostan bi pretrpjeli umjerena oštećenja, ali je moguće da pojedini dijelovi pretrpe teška oštećenja. Ukoliko do eventualnog potresa dođe u vrijeme kada su djeca i učenici u tim objektima, moguće je očekivati paniku, slučajevne povređivanja ili pak smrtne slučajeve.

**Tablica 37. Vrijednost kriterija za posljedice na društvenu stabilnost i politiku po kategorijama - oštećena kritična infrastruktura -**

KATEGORIJA A	POSljedICE	KRITERIJ	ODABRANO
1.	Neznatne	119 571 – 239 143	
2.	Male	239 143– 1 195 716	
3.	Umjerene	1 195 716– 3 587 150	
4.	Značajne	3 587 150– 5 978 584	
5.	Katastrofalne	> 5 978 584	x

**Tablica 38. Popis objekata na području Općine Blato u kojima može biti ugrožen veći broj ljudi**

OBJEKT MASOVNOG OKUPLJANJA	LOKACIJA	KAPACITET OSOBA
OSNOVNA I SREDNJA ŠKOLA	Blato, Zlinje	600
DOM ŠPORTOVA	Blato, Zlinje	400
APARTMANI PRIŠČAPAC	Prišćapac	193
AUTOCAMP RAVNO	Prižba	30
AUTOCAMP POTIRNA	Potirna	30
AUTOCAMP GRŠĆICA	Gršćica	12
DOM KULTURE BLATO	Blato, Centar	330
VRTIĆ BLAŽENE MARIJE PROPETOG ISUSA PETKOVIĆ	Blato, Vela strana	70
DJEČJI VRTIĆ BLATO	Blato, Zlinje	70
CRKVA SVIH SVETIH	Blato, Plokata	130
DOM ZA ODRASLE OSOBE BLATO	Blato	80
DOM ZA STARIJE I TEŠKO BOLESNE ODRASLE OSOBE „MAJKA MARIJA PETKOVIĆ“	Blato	70

*Izvor: Upravni odjel za komunalne djelatnosti, infrastrukturu, gospodarenje prostorom i zaštitu okoliša Općine Blato*

**Tablica 39. Vrijednost kriterija za posljedice na društvenu stabilnost i politiku po kategorijama - štete/gubitci na ustanovama/građevinama javnog društvenog značaja**

KATEGORIJA A	POSljedICE	KRITERIJ	ODABRANO
1.	Neznatne	119 571 – 239 143	
2.	Male	239 143– 1 195 716	
3.	Umjerene	1 195 716– 3 587 150	
4.	Značajne	3 587 150– 5 978 584	
5.	Katastrofalne	> 5 978 584	x

**Napomena:** Budući da ne postoje baze podataka koje povezuju cijene i vrijednosti kritičnih infrastruktura te ustanova/građevina javnog i društvenog značaja podatak je nepouzdan

**Tablica 40. Vrijednost kriterija za društvenu stabilnost i politiku - zbirno**

KATEGORIJA	KRITIČNA INFRASTRUKTURA	USTANOVE/GRAĐEVINE JAVNOG DRUŠTVENOG ZNAČAJA	ODABRANO
1.			
2.			
3.			
4.			
5.	X	x	x

**4.1.7.2. Vjerojatnost događaja**

Odabir scenarija odgovara potresnom djelovanju prema *Karti potresnih područja* s prikazom poredbenih vršnih ubrzanja tlaza povratni period od 475 godina.

**Tablica 41. Vjerojatnost/frekvencija**

KATEGORIJA	VJEROJATNOST/FREKVENCIJA			ODABRANO
	KVALITATIVNO	VJEROJATNOST	FREKVENCIJA	
1	Iznimno mala	<1 %	1 događaj u 100 godina i rjeđe	x
2	Mala	1 – 5 %	1 događaj u 20 do 100 godina	
3	Umjerena	5 – 50 %	1 događaj u 2 do 20 godina	
4	Velika	51 – 98 %	1 događaj 1 do 2 godine	
5	Iznimno velika	> 98 %	1 događaj godišnje ili češće	

**4.1.8. Podaci, izvori i metode izračuna**

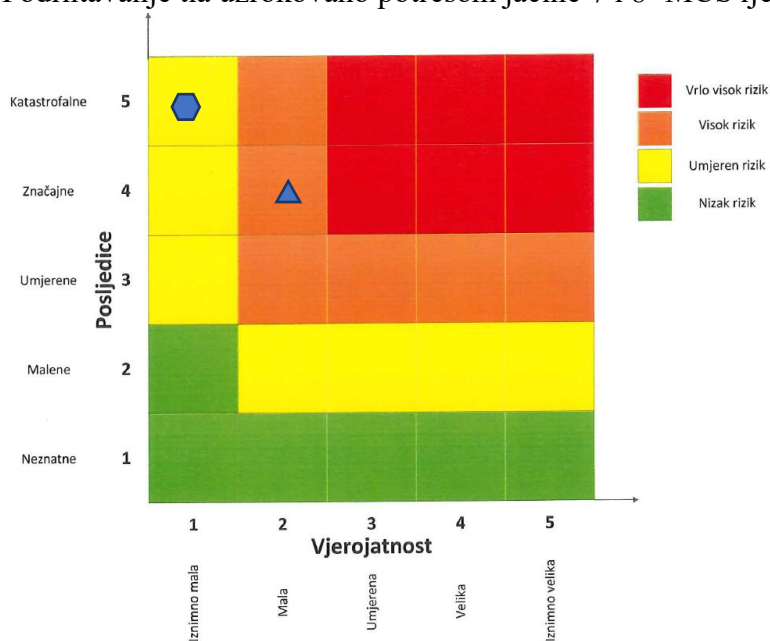
Prilikom izračuna zona ugroženosti i procjene rizika korišteni su podaci iz:

- Procjene ugroženosti stanovništva, materijalnih i kulturnih dobara i okoliša Općine Blato (svibanj 2015. godine),
- Aničić: Civilna zaštita I i II(1992)<sup>2</sup>
- Općine Blato (dobiveni od Upravnog odjela za komunalne djelatnosti, infrastrukturu, gospodarenje prostorom i zaštitu okoliša Općine Blato)
- Popis stanovništva 2021. godine.

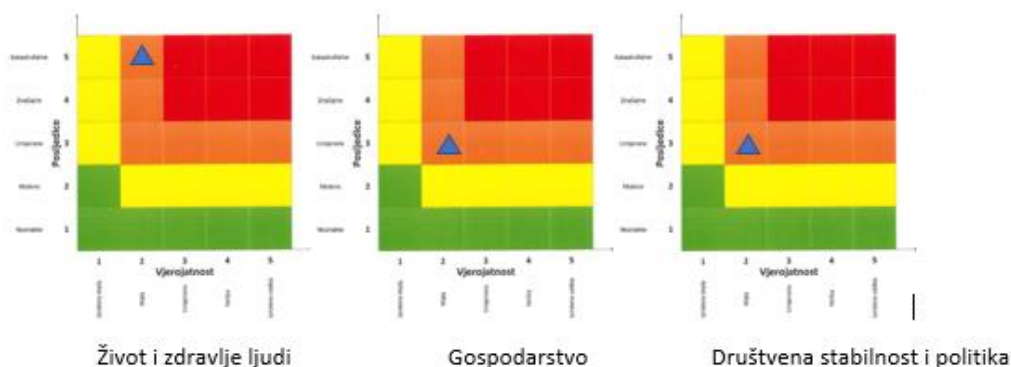
### 4.1.9. Matrice rizika

Rizik: Potres

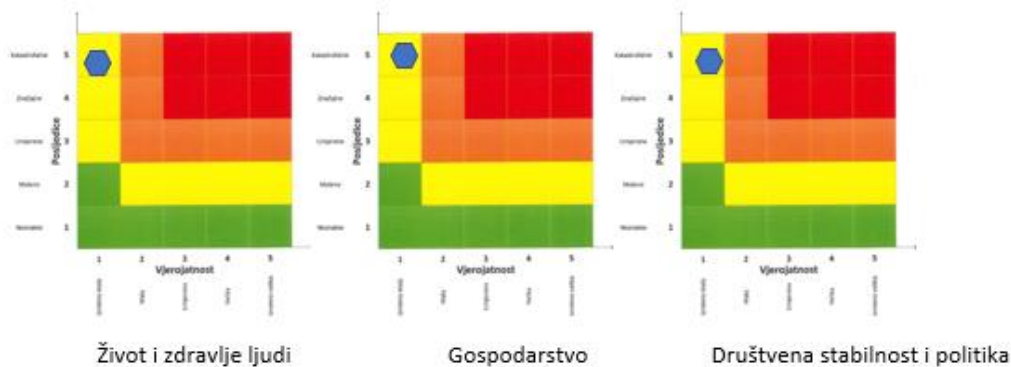
Naziv scenarija: Podrhtavanje tla uzrokovano potresom jačine 7 i 8° MCS ljestvice



#### Najvjerojatniji neželjeni događaj

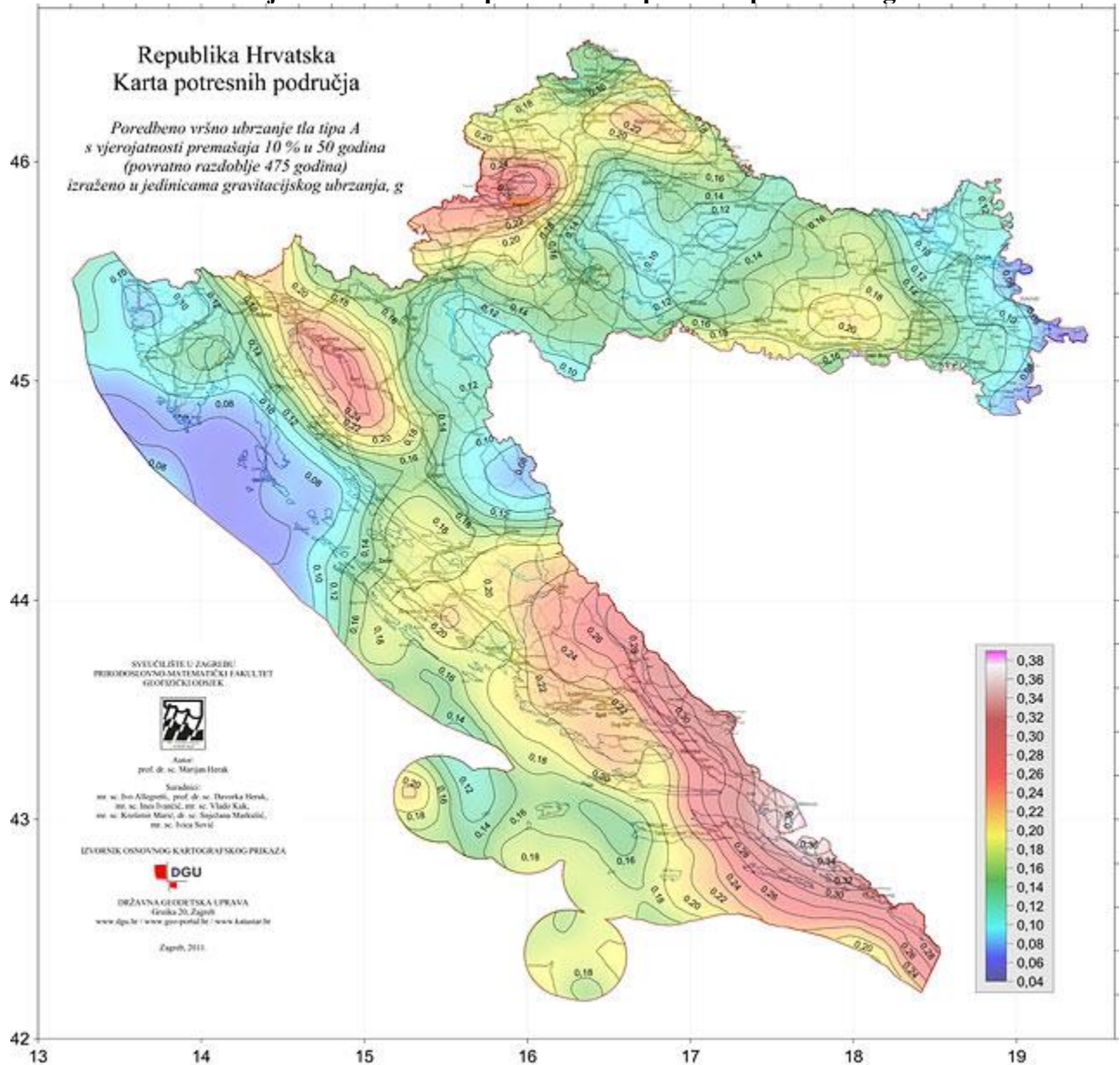


#### Događaj s najgorim mogućim posljedicama



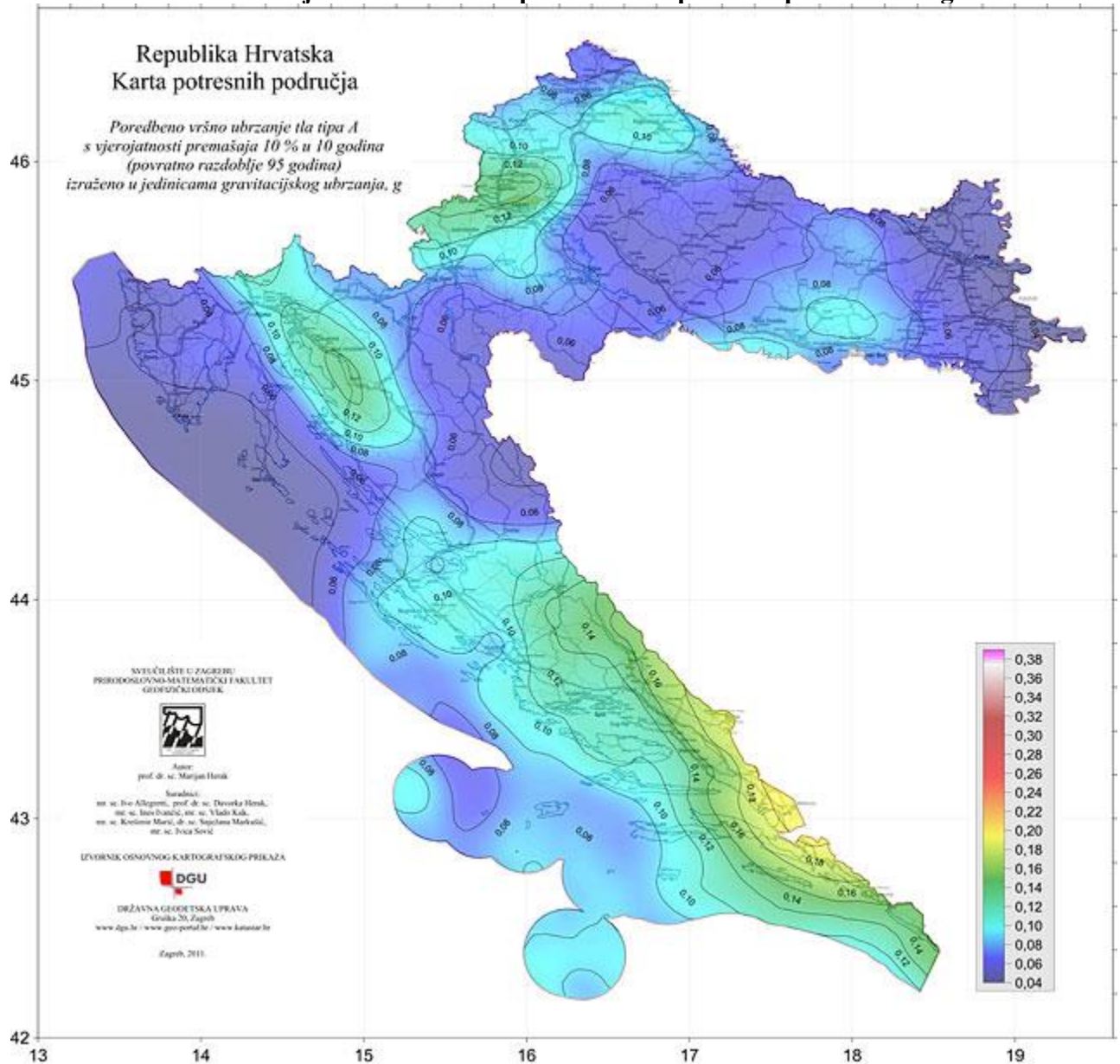
## 4.1.10. Karte prijetnji\_Podrhtavanje tla uzrokovano potresom

Slika 5. Vršna ubrzanja tla uzrokovana potresima za povratni period 475 godina



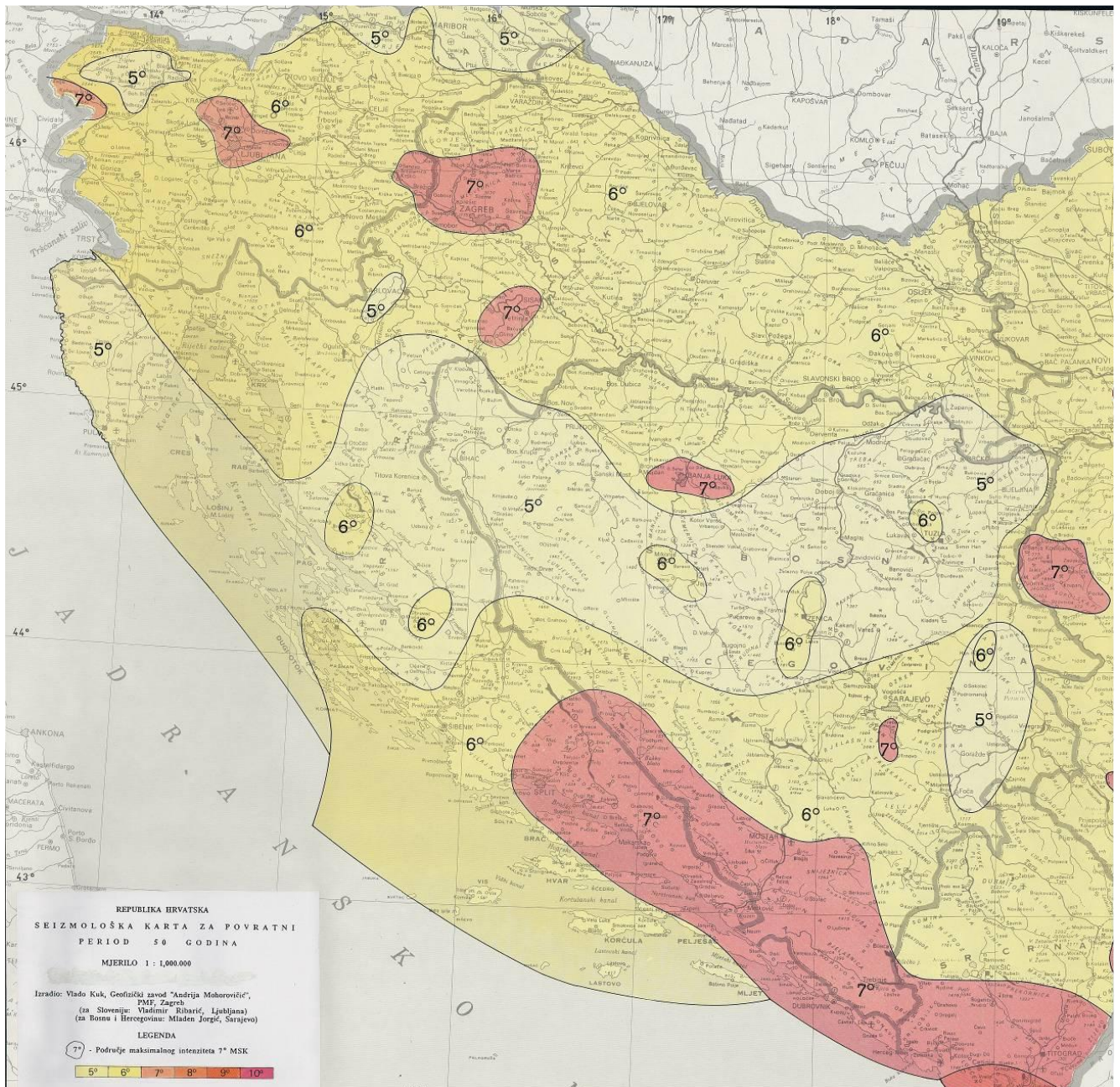
Izvor: Karte potresnih područja RH, PMF Zagreb

Slika 6. Vršna ubrzanja tla uzrokovana potresima za povratni period od 95 godina



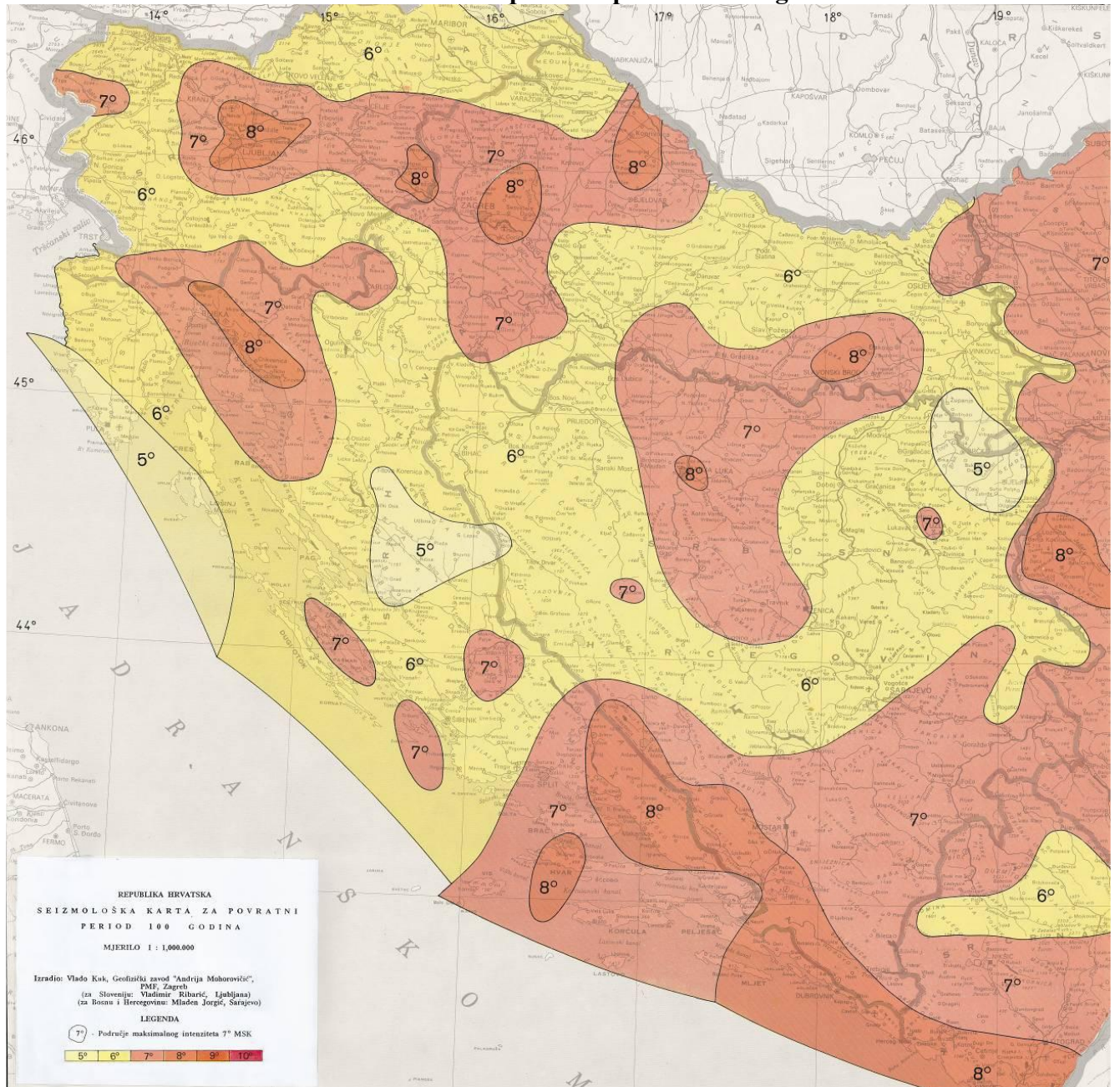
Izvor: Karte potresnih područja RH, PMF Zagreb

Slika 7. Seizmološka karta za povratni period od 50 godina



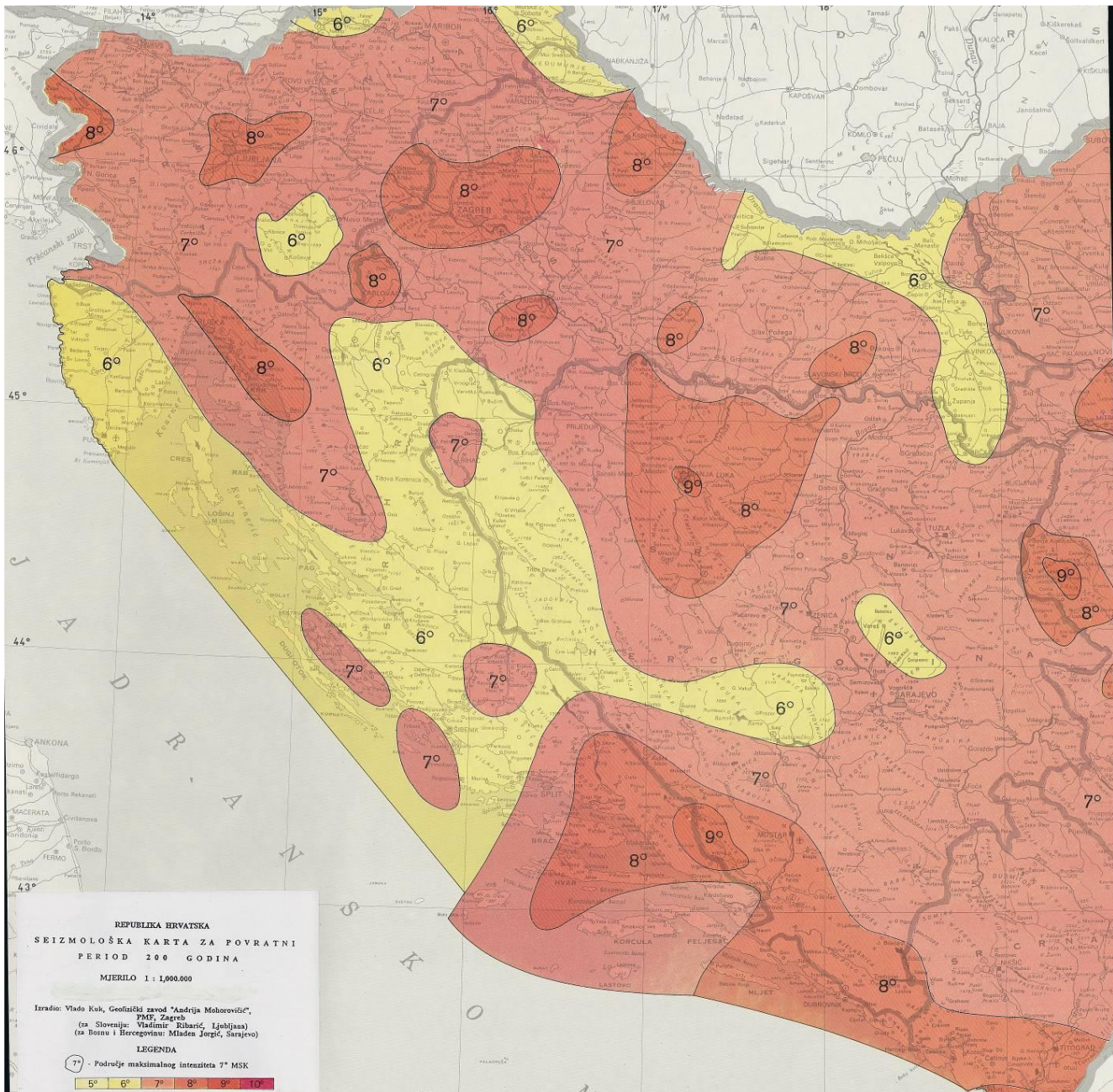
Izvor: V. Kuk, PMF Zagreb, Geofizički odsjek

Slika 8. Seizmološka karta za povratni period od 100 godina



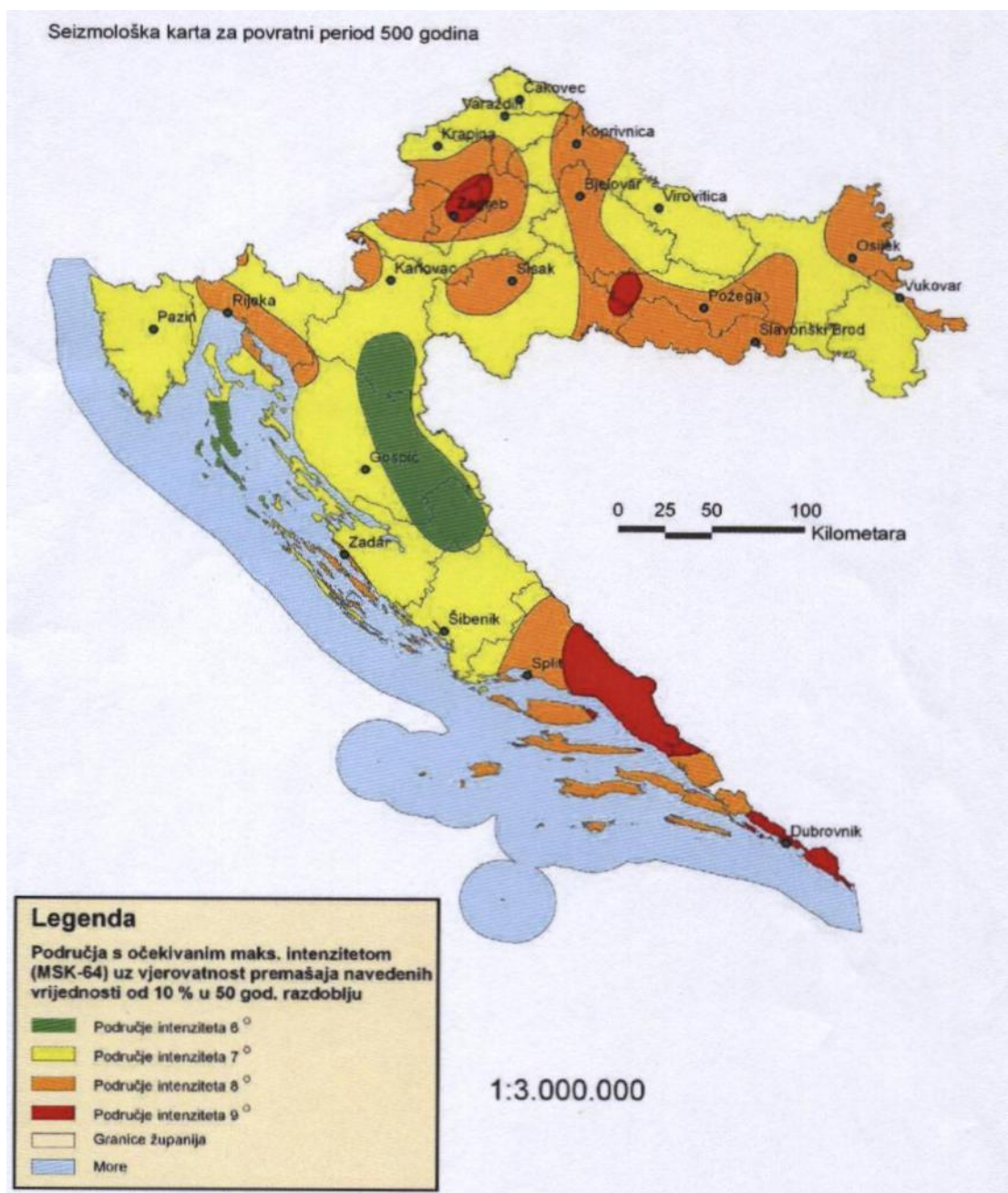
Izvor: V. Kuk, PMF Zagreb, Geofizički odsjek

Slika 9. Seizmološka karta za povratni period od 200 godina



Izvor: V. Kuk, PMF Zagreb, Geofizički odsjek

Slika 10. Seizmološka karta za povratni period od 500 godina



Izvor: V. Kuk, PMF Zagreb, Geofizički odsjek

## 4.2. SUŠA

### 4.2.1. Naziv scenarija

<b>Naziv scenarija</b>
Suša izazvana nedostatkom oborina
<b>Grupa rizika</b>
Suša
<b>Rizik</b>
Suša
<b>Radna skupina</b>
Koordinator
Načelnik stožera civilne zaštite
Nositelj
Općinski načelnik
Izvršitelj
Mario Marinović

### 4.2.2. Uvod

Meteorološka suša ili dulje razdoblje bez oborine može uzrokovati ozbiljne štete u poljodjelstvu, vodoprivredi te u drugim gospodarskim djelatnostima.

Suša je često posljedica nailaska i duljeg zadržavanja anticiklone nad nekim područjem, kada uslijedi veća potražnja za vodom od opskrbe.

Opskrba vodom je definirana meteorološkim uvjetima, a potražnja uključuje ekosustave i ljudske aktivnosti. Za poljodjelstvo mogu biti opasne suše koje nastanu u vegetacijskom razdoblju, dok ljetne suše na Jadranu pogoduju širenju šumskih požara.

Nedostatak oborina u duljem vremenskom razdoblju može, s određenim faznim pomakom, uzrokovati i hidrološku sušu koja se očituje smanjenjem površinskih i dubinskih zaliha vode.

Kako bi se mogla procijeniti ugroženost od suše, analiziraju se dani bez oborine definirani kao dani u kojima nema oborine ili padne manje od 0,1 mm oborine.

### 4.2.3. Prikaz utjecaja na kritičnu infrastrukturu

UTJECAJ	SEKTOR
	Energetika (proizvodnja, uključivo akumulacije i brane, prijenos, skladištenje, transport energenata i energije, sustavi za distribuciju)
	Komunikacijska i informacijska tehnologija (elektroničke komunikacije, prijenos podataka, informacijski sustavi, pružanje audio i audiovizualnih medijskih usluga)
	Promet (cestovni, željeznički, zračni, pomorski i promet unutarnjim plovnim putevima)
	Zdravstvo (zdravstvena zaštita, proizvodnja, promet i nadzor nad lijekovima)
X	Vodno gospodarstvo (regulacijske i zaštitne vodne građevine i komunalne vodne građevine)

X	Hrana (proizvodnja i opskrba hranom i sustav sigurnosti hrane, robne zalihe)
X	Financije (bankarstvo, burze, investicije, sustavi osiguranja i plaćanja)
	Proizvodnja, skladištenje i prijevoz opasnih tvari (kemijski, biološki, radiološki i nuklearni materijali)
X	Javne službe (osiguranje javnog reda i mira, zaštita i spašavanje, hitna medicinska pomoć)
	Nacionalni spomenici i vrijednosti

#### 4.2.4. Kontekst

Dubrovačko – neretvanska županija ima sve značajke sredozemne klime, ali uz klimatske opreke koje su posljedica brdsko – planinske barijere neposredno uz obalu, niza otoka i povremenih kontinentalnih utjecaja. Općina Blato, dakako, spada u otočki dio Županije, te se kao mjerodavni uzimaju podaci s meteorološke postaje Hvar.

Režim padalina je tipično mediteranski s maksimumom krajem jeseni i početkom zime i minimumom u mjesecu srpnju. Male količine padalina u proljetnim i ljetnim mjesecima (od travnja do kolovoza padne svega 22% ukupnih padalina) i velike količine u zimskim mjesecima (od prosinca do ožujka padne 45% ukupnih padalina) umanjuju vrijednost padalina jer su najmanje u mjesecima vegetacije. Padaline u kombinaciji s visokom temperaturom izazivaju dugotrajne suše. Relativna godišnja vlaga zraka iznosi 63%.

Prema podacima sa kojima raspoložemo u posljednjih 10 godina proglašene su tri elementarne nepogode radi suše i to u lipnju i kolovozu 2007., 2008. i 2011. godine. Financijska i materijalna šteta nastala uslijed suše tijekom ova tri godišnja razdoblja utvrđena je na ukupan iznos štete od 18.558.350,78 kuna, a stradali su vinogradi, maslinici i voćnjaci.

Na području Općine Blato prosječno godišnje ima 260 dana bez oborine. U prosjeku se najviše takvih dana javlja u srpnju i kolovozu (26 do 27 dana mjesečno), dok ih u ostalim mjesecima ima manje i to 17 - 24 dana mjesečno. Vrijednosti standardnih devijacija upućuju na nešto veću stabilnost od travnja do rujna. Od listopada do ožujka ona je nešto manja, tj. srednji mjesečni broj dana bez oborine se od godine do godine više razlikuje. U analiziranom 20-godišnjem razdoblju najveći broj dana bez oborine najčešće je bio u srpnju i kolovozu.

Najveći rizik za pojavu suše na cijelom području županije je u ljetnim mjesecima srpnju i kolovozu. Za prikaz godišnjeg hoda broja dana bez oborine analizirani su podaci s glavne meteorološke postaje Dubrovnik. U tablici 20. prikazani su srednji mjesečni i godišnji broj dana bez oborine s pripadnim standardnim devijacijama, te maksimalni i minimalni mjesečni i godišnji broj dana bez oborine u razdoblju 1981.–2000. god.

**Tablica 42. Srednji mjesečni i godišnji broj dana bez oborine s pripadnim standardnim devijacijama, te maksimalni i minimalni mjesečni i godišnji broj dana bez oborine u razdoblju 1981–2000. god.**

MJESECI	1	2	3	4	5	6	7	8	9	10	11	12	GOD
<b>BROJ DANA BEZ OBORINE</b>													
<b>SRED</b>	21.6	17.9	20.6	19.0	22.3	23.7	26.6	26.7	23.6	20.7	18.4	19.3	260.3
<b>STD</b>	5.2	4.4	4.7	3.0	3.6	2.9	2.7	2.9	3.5	4.0	3.8	4.1	13.1
<b>MIN</b>	12	7	9	13	16	19	20	20	17	13	11	13	238
<b>MAKS</b>	29	25	29	24	28	28	29	31	29	30	26	27	277

Izvor: dr.sc. M., Gajić-Čapka, Meteorološka podloga za potrebe Procjene ugroženosti civilnog stanovništva, materijalnih i kulturnih dobara DNŽ, DHMZ, Zagreb 2006.

Ovakva razdioba dana bez oborina može se s manjim odstupanjima prihvatiti i na području Općine Blato.

Najveće štete suša izaziva na poljoprivredi, posebno u početnoj fazi rasta kulture. S obzirom na klimatske promjene koje su nastupile posljednjih godina, a koje karakteriziraju dugi ljetni sušni periodi, kao i zbog promjene vodnog režima, u budućnosti se mogu očekivati još veće i češće suše s velikom materijalnom štetom.

Budući da je najveća ugroza od suše upravo ljeti, na sljedećim slikama 11., 13. i 14. dano je odstupanje količine oborine za ljetu 2017., 2013. i 2012. godine. Na slici 12. prikazano je odstupanje količine oborine za zimu 2017.

#### 4.2.5. Uzrok

Meteorološka suša je definirana kao deficit oborina u određenom vremenskom razdoblju. Agrometeorološka suša je uzrokovana manjkom vode u površinskom sloju tla. Hidrološka suša je definirana smanjenim protokom vode u rijekama, te nižim razinama vode u jezerima i u podzemnim bunarima. Procesu isušivanja tla se mogu događati u mjestima s velikom ili malom količinom oborina.

Opadanje biološkog potencijala područja se može smatrati jednom od posljedica isušivanja tla. Nekoliko važnijih ljudskih aktivnosti koji utječu na stanje tla su kriva obrada tla, loše navodnjavanje tla, pretjerana sječa šuma i stočarstvo. Isušivanje područja može doprinijeti promjeni albeda zemljine površine, a ta promjena može imati utjecaja na lokale i regionalne oborinske procese. Tijekom normalnog oborinskog razdoblja negativne posljedice ljudskog djelovanja nisu jasno zamijećene, no dolaskom sušnog razdoblja one postaju jasno vidljive.

Suša se dešava polako, rijetko izaziva brze i dramatične gubitke u ljudskim životima ali zbog pojave gladi uzrokovane sušom, kao direktne posljedice, gubici u ljudskoj i životinjskoj populaciji ponekad su drastičniji od bilo koje druge prirodne katastrofe.

#### RAZVOJ DOGAĐAJA KOJI JE PRETHODIO VELIKOJ NESREĆI

Nedostatak oborina u duljem vremenskom razdoblju zbog duljeg zadržavanja anticiklone nad područjem Općine. Prisutna je i povećana temperatura zraka u odnosu na prosječne temperaturne prilike na području Općine.

OKIDAČ KOJI JE UZROKOVAO VELIKU NESREĆI

Potražnja vode nadmašila je mogućnosti opskrbe.

**4.2.6. Najvjerojatniji neželjeni događaj**

Najvjerojatniji neželjeni događaj podrazumijeva pojavu suše u periodu od lipnja do kolovoza kada je najmanje padalina i kada su zabilježene najveće temperature. U u lipnju i kolovožu 2007., 2008. i 2011. godine bilo je proglašeno stanje elementarne nepogode suše na području Općine Blato. Pri tome je došlo do smanjenog prinosa i uroda na ratarskim i povrtlarskim kulturama, voćarstvu i vinogradarstvu.

**4.2.6.1. Posljedice***Život i zdravlje ljudi***Tablica 43. Vrijednost kriterija za posljedice na život i zdravlje ljudi po kategorijama**

KATEGORIJA	POSLJEDICE	KRITERIJ	ODABRANO
1.	Neznatne	<0.026	x
2.	Male	0.03-0.12	
3.	Umjerene	0.12-0.29	
4.	Značajne	0.29-0.92	
5.	Katastrofalne	0.92>	

*Gospodarstvo***Tablica 44. Vrijednost kriterija za posljedice na gospodarstvo po kategorijama**

KATEGORIJA	POSLJEDICE	KRITERIJ	ODABRANO
1.	Neznatne	119 571 – 239 143	
2.	Male	239 143– 1 195 716	x
3.	Umjerene	1 195 716– 3 587 150	
4.	Značajne	3 587 150– 5 978 584	
5.	Katastrofalne	> 5 978 584	

*Društvena stabilnost i politika*

U slučaju pojave suše ne očekuju se posljedice na društvenu stabilnost i politiku, tj. ne očekuje se materijalna šteta na objektima kritične infrastrukture niti na ustanovama/građevinama od javnog društvenog značaja.

**4.2.6.2. Vjerojatnost događaja****Tablica 45. Vjerojatnost/frekvencija**

KATEGORIJA	VJEROJATNOST/FREKVENCIJA			
	KVALITATIVNO	VJEROJATNOST	FREKVENCIJA	ODABRANO
1	Iznimno mala	<1 %	1 događaj u 100 godina i rjeđe	
2	Mala	1 – 5 %	1 događaj u 20 do 100 godina	
3	Umjerena	5 – 50 %	1 događaj u 2 do 20 godina	x
4	Velika	51 – 98 %	1 događaj 1 do 2 godine	
5	Iznimno velika	> 98 %	1 događaj godišnje ili češće	

**4.2.7. Događaj s najgorim mogućim posljedicama**

Događaj s najgorim mogućim posljedicama pretpostavlja dugotrajnu sušu koja je zahvatila čitavu županiju. Meteorološka suša ili dulje razdoblje bez oborine može uzrokovati ozbiljne štete u poljodjelstvu, vodoprivredi te u drugim gospodarskim djelatnostima. Za poljodjelstvo mogu biti opasne suše koje nastanu u vegetacijskom razdoblju, dok ljetne suše na Jadranu pogoduju širenju šumskih požara. Nedostatak oborina u duljem vremenskom razdoblju može, s određenim faznim pomakom, uzrokovati i hidrološku sušu koja se očituje smanjenjem površinskih i dubinskih zaliha vode. Poljoprivredne površine u uvjetima velikih suša pretrpjele bi velike materijalne štete. Zbog dugotrajnih suša, većeg broja dana bez kiše i veće potrošnje vode, u podzemnim akumulacijama dolazi do spuštavanja nivoa vode ispod razine mora, tako da crpni bunari crpe bočatu ili slanu vodu, koja nije za piće i navodnjavanje.

Sukladno dosadašnjim iskustvenim pokazateljima, a imajući u vidu sve klimatske, hidrološke i druge pokazatelje cijeni se da bi velike i katastrofalne suše koje bi eventualno zadesile područje Općine Blato, mogle izazvati slijedeće posljedice po stanovništvo:

- Oštećenje i uništenje osobne imovine – Ukoliko vodoprivredno poduzeće «Vodovod» Blato, u uvjetima velikih suša i spuštavanja nivoa vode u podzemnim akumulacijama ispod nivoa mora, ne bi blagovremeno intervenirao i spriječio da se u vodovodni sustav crpi slana voda, moguća su veća oštećenja na kućanskim i drugim aparatima i postrojenjima uslijed korištenja slane vode. Pored toga ukoliko bi se takova voda koristila za navodnjavanje nastale bi i veće materijalne štete na navodnjavanim poljoprivrednim površinama i kulturama.
- Prekid uobičajenog načina života – Uslijed suše i nedostatka dovoljnih količina vode došlo bi do prekida uobičajenog načina života. Kako su suše uobičajene u ljetnim mjesecima, kada je u jeku turistička sezona, ova katastrofa nanijela bi velike materijalne i druge štete i turističkoj privredi.

Uslijed dugotrajne suše predviđa se šteta na 500 000 trsova vinove loze u obimu 70 % tekuće poljoprivredne proizvodnje te na 50 000 maslina u obimu 80 % tekuće poljoprivredne proizvodnje. Isto tako predviđa se šteta na 700 ostalih voćaka, na krumpiru na površini od 6 ha te na ostalom povrću u količini od 1.5 t.

Pored toga, u uvjetima katastrofalne suše, vodoprivredno poduzeće «Vodovod» Blato pretrpjelo bi dodatne velike materijalne i financijske štete obzirom da bi bilo primorano potrebne količine pitke vode dovesti brodovima vodonoscima iz drugih izvorišta.

Kao posljedica dugotrajne suše može doći do požara. Uslijed požara koji zahvati područja na kojima se nalazi elektro-distribucijska mreža doći će do oštećenja iste. Kao posljedica nastanka požara u većini slučajeva doći će do obustave opskrbe potrošača električnom energijom i to iz razloga što će požar zahvatiti i uništiti drvene elektro-stupove ili će se radi sigurnosti gasioca u zahvatu požarišta isključiti svi elektro-vodovi.

#### 4.2.7.1. Posljedice

##### *Život i zdravlje ljudi*

**Tablica 46. Vrijednost kriterija za posljedice na život i zdravlje ljudi po kategorijama**

KATEGORIJA	POSLJEDICE	KRITERIJ	ODABRANO
1.	Neznatne	<0.026	x
2.	Male	0.03-0.12	
3.	Umjerene	0.12-0.29	
4.	Značajne	0.29-0.92	
5.	Katastrofalne	0.92>	

##### *Gospodarstvo*

**Tablica 47. Vrijednost kriterija za posljedice na gospodarstvo po kategorijama**

KATEGORIJA	POSLJEDICE	KRITERIJ	ODABRANO
1.	Neznatne	119 571 - 239143	
2.	Male	239 143 - 1 195 716	
3.	Umjerene	1 195 716 - 3 587 150	x
4.	Značajne	3 587 150 - 5 978 584	
5.	Katastrofalne	> 5 978 584	

##### *Društvena stabilnost i politika*

Utjecaj na kritičnu infrastrukturu:

- Opskrba vodom: Zbog dugotrajnih suša, većeg broja dana bez kiše i veće potrošnje vode, u podzemnim akumulacijama dolazi do spuštavanja nivoa vode ispod razine mora, tako da crpni bunari crpe bočatu ili slanu vodu, koja nije za piće i navodnjavanje. U tim uvjetima dolazi do redukcije dostave vode potrošačima, a vodoprivredno poduzeće «Vodovod» Blato primorano je potrebne količine pitke vode dovesti brodovima vodonoscima iz drugih izvorišta.
- Prehrana: Suša se odražava u proizvodnji hrane na poljoprivrednim kulturama u vidu smanjenja prinosa ili potpunog gubitka prinosa što se dalje odražava i na prehranu stoke. U težim slučajevima stradavaju i višegodišnje kulture poput voćnjaka.

U slučaju pojave suše ne očekuje se materijalna šteta na objektima kritične infrastrukture niti na ustanovama / građevinama od javnog društvenog značaja.

**4.5.7.2. Vjerojatnost događaja****Tablica 48. Vjerojatnost/frekvencija**

KATEGORIJA	VJEROJATNOST/FREKVENCIJA			
	KVALITATIVNO	VJEROJATNOST	FREKVENCIJA	ODABRANO
1	Iznimno mala	<1 %	1 događaj u 100 godina i rjeđe	
2	Mala	1 – 5 %	1 događaj u 20 do 100 godina	
3	Umjerena	5 – 50 %	1 događaj u 2 do 20 godina	x
4	Velika	51 – 98 %	1 događaj 1 do 2 godine	
5	Iznimno velika	> 98 %	1 događaj godišnje ili češće	

**4.2.8. Podaci, izvori i metode izračuna**

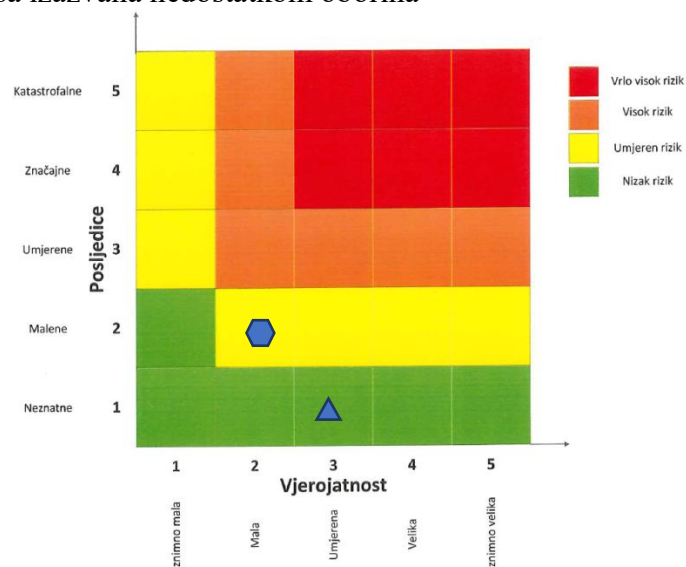
Prilikom izračuna zona ugroženosti i rizika korišteni su podaci iz:

- Procjene ugroženosti stanovništva, materijalnih i kulturnih dobara i okoliša Općine Blato (svibanj 2015. godine),
- Meteorološke podloge za izradu procjena rizika za Dubrovačko – nertvansku županiju (DHMZ)
- Općine Blato (dobiveni od Upravnog odjela za komunalne djelatnosti, infrastrukturu, gospodarenje prostorom i zaštitu okoliša Općine Blato).

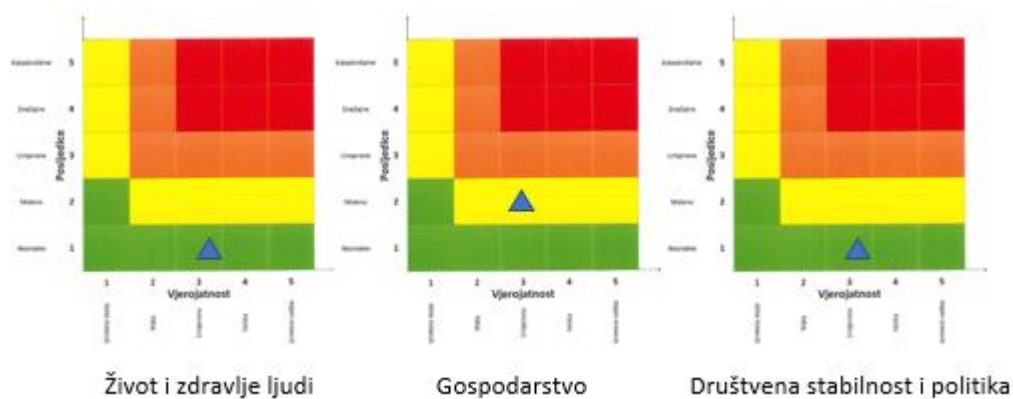
### 4.2.9. Matrice rizika

Rizik: Suša

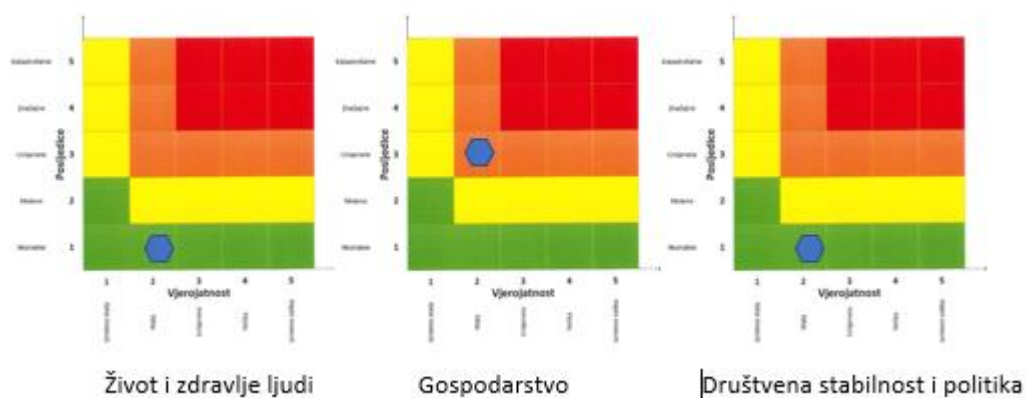
Naziv scenarija: Suša izazvana nedostatkom oborina



#### Najvjerojatniji neželjeni događaj

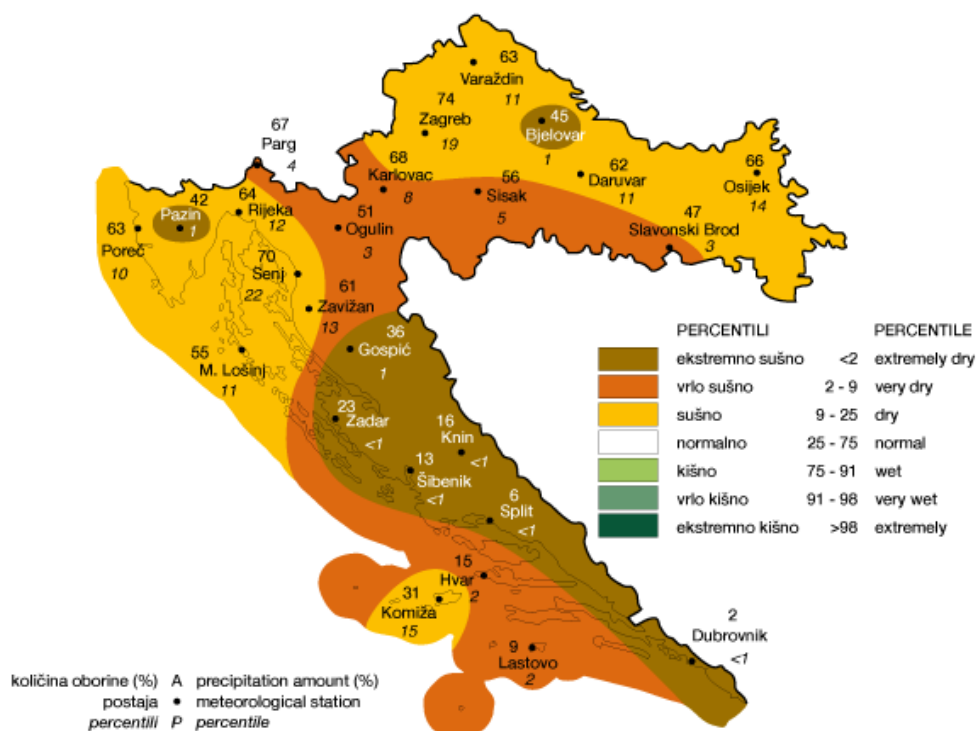


#### Događaj s najgorim mogućim posljedicama



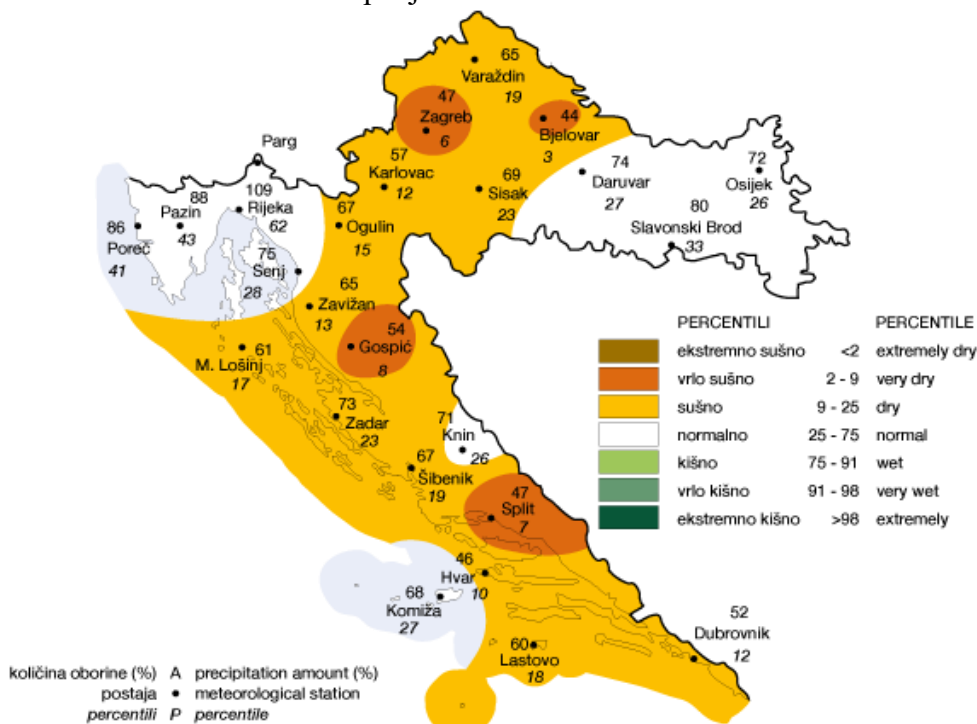
## 4.2.10. Karte prijetnji\_ Suša uzrokovana nedostatkom padalina

Slika 11. Odstupanje količine oborine za ljeto 2017.



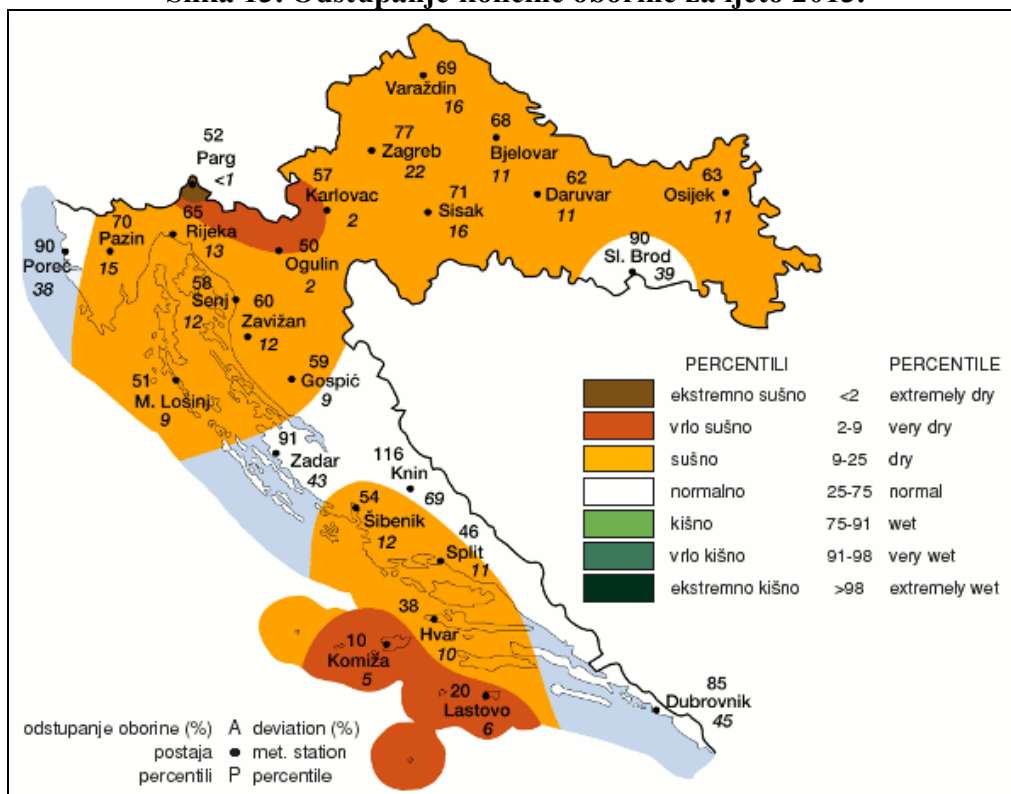
Izvor: DHMZ

Slika 12. Odstupanje količine oborine za zimu 2017



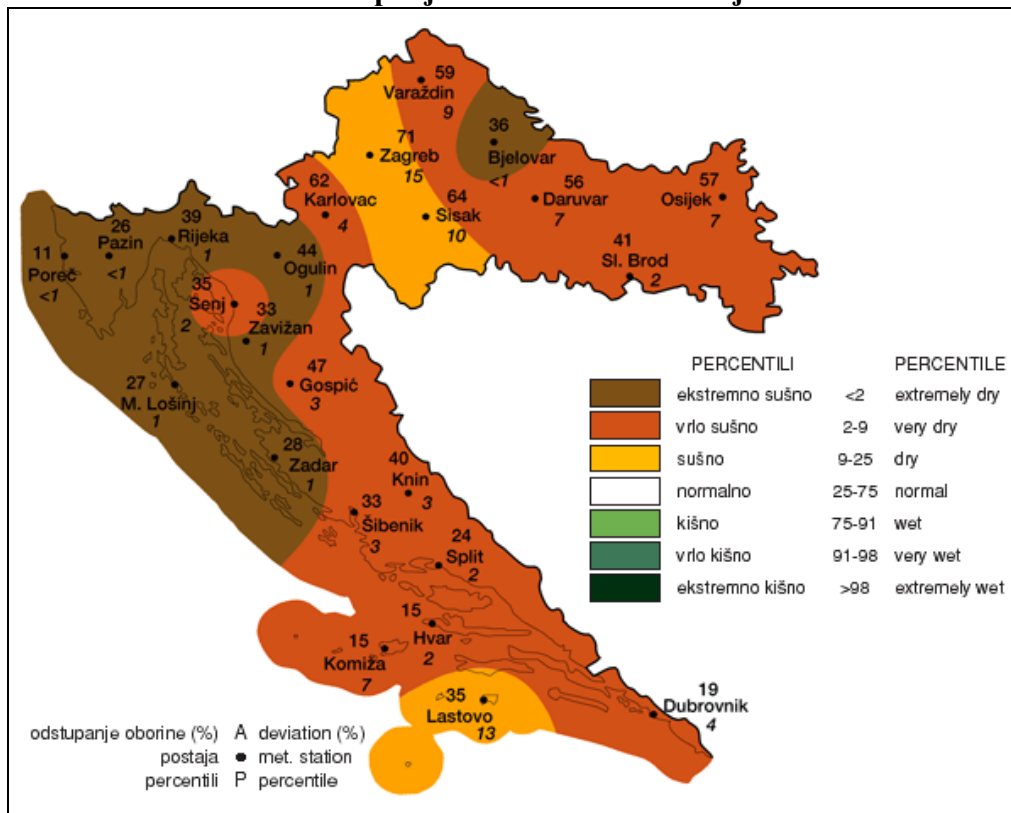
Izvor: DHMZ

Slika 13. Odstupanje količine oborine za ljeto 2013.



Izvor: DHMZ

Slika 14. Odstupanje količine oborine za ljeto 2012.



Izvor: DHMZ

### 4.3. EPIDEMIJE I PANDEMIJE

#### 4.3.1. Naziv scenarija

<b>Naziv scenarija</b>
Pandemija influence na području Općine Blato
<b>Grupa rizika</b>
Epidemije i pandemije
<b>Rizik</b>
Epidemije i pandemije
<b>Radna skupina</b>
Koordinator
Načelnik stožera civilne zaštite
Nositelj
Općinski načelnik
Izvršitelj
Marija Bačić

#### 4.3.2. Uvod

Gripa je zarazna bolest dišnog sustava uzrokovana virusom koji se prenosi kapljicama u zraku nastalim kašljanjem ili kihanjem zaražene osobe.

Virus gripe ili influence uzrokuje svake godine veći ili manji morbiditet uglavnom u zimskom periodu u obliku epidemije. Gripa se manifestira teškim općim simptomima: visoka temperatura (38 – 40° C) u trajanju 3 – 4 dana, glavobolja, bol u mišićima, drhtavica, umor, slabost, iscrpljenost, kašalj, kihanje, začepljen nos, bolno grlo, sa mogućim komplikacijama kao što su bronhitis, upala pluća i sl., a moguć je i smrtni ishod. Bolest traje 7 – 10 dana, a ponekad i duže.

Pandemija je širenje neke bolesti na veliko područje koja uzrokuje velik broj oboljelih i veliki broj smrtnih slučajeva, prekid aktivnosti i ekonomske troškove. U današnje vrijeme širenje gripe je mnogo lakše i mnogo brže nego u prošlosti i sposobna je da uzrokuje obolijevanje svih dobnih skupina. Na području cijele Hrvatske, u tijeku pandemije 2009./2010. najveća opterećenost u pandemiji bila je ona na zdravstvene službe dok su druge javne službe uredno funkcionirale.

#### 4.3.3. Prikaz utjecaja na kritičnu infrastrukturu

UTJECAJ	SEKTOR
	Energetika (proizvodnja, uključivo akumulacije i brane, prijenos, skladištenje, transport energenata i energije, sustavi za distribuciju)
	Komunikacijska i informacijska tehnologija (elektroničke komunikacije, prijenos podataka, informacijski sustavi, pružanje audio i audiovizualnih medijskih usluga)
	Promet (cestovni, željeznički, zračni, pomorski i promet unutarnjim plovnim putevima)
x	Zdravstvo (zdravstvena zaštita, proizvodnja, promet i nadzor nad lijekovima)
x	Vodno gospodarstvo (regulacijske i zaštitne vodne građevine i komunalne vodne građevine)

	Hrana (proizvodnja i opskrba hranom i sustav sigurnosti hrane, robne zalihe)
	Financije (bankarstvo, burze, investicije, sustavi osiguranja i plaćanja)
	Proizvodnja, skladištenje i prijevoz opasnih tvari (kemijski, biološki, radiološki i nuklearni materijali)
	Javne službe (osiguranje javnog reda i mira, zaštita i spašavanje, hitna medicinska pomoć)
	Nacionalni spomenici i vrijednosti

#### 4.3.4. Kontekst

##### *Zarazne bolesti ljudi*

Na području Općine Blato zdravstveno preventivnu i sanitarnu zaštitu provodi Zavod za javno zdravstvo Dubrovačko – neretvanske županije. Iz podataka koji su do sada prikupljeni vidljivo je da je na prvom mjestu na cijelom području Županije zarazna bolest koja se najčešće javlja u dječjoj dobi (*Varicellae* - vodene kozice). To je i za očekivati jer se protiv te bolesti još ne provodi sustavno zaštitno cijepljenje. Za istaknuti je da su na području Županije registrirane gotovo sve zarazne bolesti, neke u većoj, a neke u manjoj mjeri. *Incidencija tuberkuloze* na priobalju i otocima je samo 8 novooboljelih na 100 000 stanovnika. *Salmonelloza* kao bolesti probavnog sustava koje se češće javljaju na ekonomski razvijenim područjima s dobrom društvenom prehranom, mogao bi izdvojiti kontinentalni dio od ostalih područja, no pretpostavlja se da je to posljedica boljih dijagnostičkih mogućnosti i izdvajanja salmonelloze od etiološki nedokazanih enterokolitisa.

Govoriti o zaraznim bolestima bilo bi nekompletno da se ne prikažu podaci o provedbi najbolje preventivne mjere protiv pojedinih zaraznih bolesti - cijepljenja. Tom mjerom iskorištenje su mnoge zarazne bolesti, a smanjenjem postotka procijepljenih do određene granice svakako bi doveo do ponovne pojave tih bolesti. Postotak procijepljenosti na područjima koja promatramo je različit, no mora se naglasiti da i na tim područjima postotak nije bio ispod kritičnog koji bi bio rizik za pojavu tih zaraznih bolesti.

U nastavku će se obrađivati slučaj epidemije influence na području Općine Blato.

Svake dvije do tri godine dolazi do selekcije sojeva koji se dovoljno razlikuju od virusa na koji u populaciji stanovništva postoji visoka razina imuniteta, te su sposobni uzrokovati epidemiju među stanovništvom. Epidemiju obilježava iznenadno povećanje slučajeva neke zarazne bolesti na određenom području, a ako se proširi na veće područje nazivamo je pandemijom. Tipične epidemije gripe uzrokuju porast incidencije upale pluća, što se očituje većim brojem hospitalizacija i smrtnih slučajeva. Starije osobe, kronični bolesnici, dojenčad najskloniji su razvoju komplikacija gripe.

#### 4.3.5. Uzrok

Postoje tri tipa virusa gripe.

- virus tipa A je najopasniji, napada mnoge ptice i sisavce, uzrokuje većinu bolesti u čovjeka te je najizgledniji da stvori epidemiju,
- virus tipa B napada ljude i ptice te isto može uzrokovati epidemije,
- virus tipa C utječe samo na ljude i ne uzrokuje epidemije.

Virusi tipa A i B se stalno mijenjaju.

## RAZVOJ DOGAĐAJA KOJI PRETHODI VELIKOJ NESREĆI

Iako epidemija influence može nastati u bilo koje doba godine, često sezona influence počinje približavanjem hladnijih dana, odnosno zime kada se ljudi više nalaze u zatvorenom prostoru, autobusima, slabo prozračenim poslovnim prostorom i drugim prostorima slabije prozračivosti.

## OKIDAČ KOJI JE UZROKOVAO VELIKU NESREĆU

Virus gripe prenosi se kapljicama izbačenim tijekom kihanja i/ili kašljanja. Kada zdrava osoba udahne virusom ispunjenu kapljicu, hemaglutinin na površini virusa se veže za enzime u sluznici koji se nalaze u dišnom traktu. Enzim proteaza cijepa hemaglutinin na pola što genetskom materijalu dozvoljava da uđe u stanicu i počne se množiti. Enzim proteaza je brojna u dišnom i probavnom traktu te je zbog toga gripa uzrok bolesti dišnih putova.

Iznenadna i neočekivana genska mutacija virusa gripe te mogućnost brzog i povoljnog širenja glavna je pretpostavka kao okidač za nastanak pandemije koja se u bilo kojem trenutku može pretvoriti u događaj katastrofalnih razmjera. Percepcija javnosti i zdravstvenih djelatnika o ozbiljnosti pandemije i učinkovitosti cjepiva znatno utječe na odaziv stanovništva na cijepljenje.

Posebnog lijeka za gripu nema. Preporučeni tretman se obično sastoji od odmora i uzimanja mnogo tekućine. Cjepivo za gripu se sastoji od oslabljenih ili mrtvih virusa gripe ili dijelova mrtvih virusa. Antigeni u cjepivu stimuliraju imunost sustav da proizvede antitijela protiv tog soja te ga u ranom stadiju prepoznaje, napada i uništava. Tipično cjepivo za gripu sadrži antigene triju sojeva virusa, dva soja tipa A i jedan soj tipa B, pri čemu u zdravih osoba smanjuje rizik od gripe za 70 – 90 %.<sup>2</sup>

Cijepljenje je najbolji način zaštite od gripe i njenih komplikacija, a ono se posebno preporuča osobama s povećanim rizikom od nastanka komplikacija u slučaju infekcije gripom ili bliskim kontaktima rizičnih skupina, a to su:

- zdravstveni djelatnici,
- osobe koje su profesionalno ili privatno u kontaktu s osobama koje pripadaju rizičnim skupinama te im lako mogu prenijeti infekciju,
- izrazito preteli ljudi (indeksa tjelesne mase većeg od 30),
- trudnice,
- roditelji i druge osobe u bliskom kontaktu s djecom mlađom od 6 mjeseci jer se ona ne mogu cijepiti protiv gripe,
- osobe starije od 65 godina,
- štićenici domova za starije osobe te institucija za njegu kroničnih bolesnika (bez obzira na dob, uključujući i djecu),
- osobe svih životnih dobi s metaboličkim bolestima, uključujući dijabetes,
- osobe svih životnih dobi s anemijom ili hemoglobinopatijom,
- osobe svih životnih dobi s oslabljenim imunološkim sustavom (zbog bolesti ili lijekova), uključujući i HIV pozitivne osobe.

---

<sup>2</sup> Izvor: Gripa-wikipedija

#### 4.3.6. Najvjerojatniji neželjeni događaj

U ovom scenariju se razmatrala pojava epidemije influence starim virusom, s kojim je stanovništvo prethodno bilo u kontaktu. Procjenjuje se da bi od novog virusa gripe oboljelo oko 800 stanovnika (nekoliko umrlih). Za liječenje oboljelih kao i u prevenciji gripe potrebno je osigurati dovoljne količine lijekova i medicinske opreme.

##### 4.3.6.1. Posljedice

###### *Život i zdravlje ljudi*

U slučaju pojave virusa gripe predviđa se oko 800 oboljelih, posebice u ranjivijim skupinama društva.

**Tablica 49. Vrijednost kriterija za posljedice na život i zdravlje ljudi po kategorijama**

KATEGORIJA	POSLJEDICE	KRITERIJ	ODABRANO
1.	Neznatne	<0.026	
2.	Male	0.03-0.12	
3.	Umjerene	0.12-0.29	
4.	Značajne	0.29-0.92	
5.	Katastrofalne	0.92>	x

###### *Gospodarstvo*

Troškovi liječenja hitnih medicinskih usluga i hospitaliziranih osoba procijenjeni su na 80.000,00 EUR. Posljedice epidemije influence rezultiraju smanjenjem broja radno aktivnog stanovništva te povećanjem troškova zdravstvenog sustava za liječenje oboljelih i provođenje preventivnih mjera u cilju suzbijanja kao i sprječavanja nastavka širenja epidemije. Prosječan iznos novčane naknade po danu bolovanja iznosi 19,00 EUR<sup>3</sup>. Na bolovanje zbog gripe odlazi 100 radno aktivnih osoba, sa prosječnim trajanjem bolovanja od 15 dana, što u konačnici rezultira sa 28.500,00 EUR troškova. Uz gore navedene troškove treba pribrojiti i troškove koji su nastali zbog otežanog odvijanja proizvodnog procesa.

**Tablica 50. Vrijednost kriterija za posljedice na gospodarstvo po kategorijama**

KATEGORIJA	POSLJEDICE	KRITERIJ	ODABRANO
1.	Neznatne	119 571 – 239 143	
2.	Male	239 143 – 1 195 716	x
3.	Umjerene	1 195 716 – 3 587 150	
4.	Značajne	3 587 150 – 5 978 584	
5.	Katastrofalne	> 5 978 584	

<sup>3</sup> Izvor: Procjena rizika od katastrofa za RH

*Društvena stabilnost i politika*

U uvjetima pojave novog virusa gripe znatnija oštećenja objekata kritične infrastrukture te štete odnosno gubici na građevinama od javnog društvenog značaja se ne očekuju.

**4.3.6.2.Vjerojatnost događaja****Tablica 51. Vjerojatnost/frekvencija**

KATEGORIJA	VJEROJATNOST/FREKVENCIJA			ODABRANO
	KVALITATIVNO	VJEROJATNOST	FREKVENCIJA	
1	Iznimno mala	<1 %	1 događaj u 100 godina i rjeđe	
2	Mala	1 – 5 %	1 događaj u 20 do 100 godina	
3	Umjerena	5 – 50 %	1 događaj u 2 do 20 godina	x
4	Velika	51 – 98 %	1 događaj 1 do 2 godine	
5	Iznimno velika	> 98 %	1 događaj godišnje ili češće	

**4.3.7. Događaj s najgorim mogućim posljedicama**

U ovom scenariju se razmatrala pojava epidemije influence novim virusom, s kojim stanovništvo prethodno nije bilo u kontaktu, pri čemu se može očekivati veći morbiditet i smrtnost. Procjenjuje se da bi od novog virusa gripe oboljelo oko 1200 stanovnika. Za liječenje oboljelih kao i u prevenciji gripe potrebno je osigurati dovoljne količine lijekova i medicinske opreme.

Vrhunac gripe očekuje se u siječnju i veljači dok se znatniji pad oboljelih možemo najaviti tek za ožujak.

**4.3.7.1.Posljedice***Život i zdravlje ljudi*

U slučaju pojave novog virusa gripe predviđa se rast broja terminalno oboljelih više nego inače, posebice u ranjivijim skupinama društva. Očekuje se oko 400 ugroženih osoba u Općini Blato, veći broj bolovanja kod radno aktivnog stanovništva te više komplikacija i smrtnih ishoda kod ranjivih skupina stanovništva (oko 5 %).

**Tablica 52. Vrijednost kriterija za posljedice na život i zdravlje ljudi po kategorijama**

KATEGORIJA	POSljedICE	KRITERIJ	ODABRANO
1.	Neznatne	<0.026	
2.	Male	0.03-0.12	
3.	Umjerene	0.12-0.29	
4.	Značajne	0.29-0.92	
5.	Katastrofalne	0.92>	x

*Gospodarstvo*

Troškovi liječenja hitnih medicinskih usluga i hospitaliziranih osoba procijenjeni su na 240.000,00 EUR. Posljedice epidemije influence rezultiraju smanjenjem broja radno aktivnog stanovništva te povećanjem troškova zdravstvenog sustava za liječenje oboljelih i provođenje preventivnih mjera u cilju suzbijanja kao i sprječavanja nastavka širenja pandemije. Prosječan iznos novčane naknade po danu bolovanja iznosi 19,00 EUR<sup>4</sup>. Na bolovanje zbog gripe odlazi 300 radno aktivnih osoba, sa prosječnim trajanjem bolovanja od 15 dana, što u konačnici rezultira sa 85.500,00 EUR troškova. Uz gore navedene troškove treba pribrojiti i troškove koji su nastali zbog otežanog odvijanja proizvodnog procesa.

**Tablica 53. Vrijednost kriterija za posljedice na gospodarstvo po kategorijama**

KATEGORIJA	POS LJEDICE	KRITERIJ	ODABRANO
1.	Neznatne	119 571 – 239 143	
2.	Male	239 143– 1 195 716	
3.	Umjerene	1 195 716– 3 587 150	x
4.	Značajne	3 587 150– 5 978 584	
5.	Katastrofalne	> 5 978 584	

*Društvena stabilnost i politika*

U uvjetima pojave novog virusa gripe znatnija oštećenja objekata kritične infrastrukture te štete odnosno gubici na građevinama od javnog društvenog značaja se ne očekuju.

Utjecaj na kritičnu infrastrukturu:

- Opskrba vodom: Uslijed onečišćenja pitke vode fekalijama moguća je neispravnost vode na pojedinim crpilištima.
- Javno zdravstvo: Prilikom epidemija i pandemija kod ljudi te zoonoza i biljnih bolesti moguće je 10 – 20 % što ugroženih ljudi što domaćih životinja čime će biti veća potreba za zdravstvenim i veterinarskim službama glede osiguranja stručnog osoblja, lijekova i smještajnih kapaciteta.

**Tablica 54. Vrijednost kriterija za posljedice na gospodarstvo po kategorijama - oštećena kritična infrastruktura -**

KATEGORIJA	POS LJEDICE	KRITERIJ	ODABRANO
1.	Neznatne	119 571 – 239 143	
2.	Male	239 143– 1 195 716	x
3.	Umjerene	1 195 716– 3 587 150	
4.	Značajne	3 587 150– 5 978 584	
5.	Katastrofalne	> 5 978 584	

<sup>4</sup> Izvor: Procjena rizika od katastrofa za RH

U slučaju pojave epidemije influence ne očekuju se posljedice na ustanovama/građevinama od javnog društvenog značaja.

#### 4.3.7.2. Vjerojatnost događaja

**Tablica 55. Vjerojatnost/frekvencija**

KATEGORIJA	VJEROJATNOST/FREKVENCIJA			ODABRANO
	KVALITATIVNO	VJEROJATNOST	FREKVENCIJA	
1	Iznimno mala	<1 %	1 događaj u 100 godina i rjeđe	
2	Mala	1 – 5 %	1 događaj u 20 do 100 godina	x
3	Umjerena	5 – 50 %	1 događaj u 2 do 20 godina	
4	Velika	51 – 98 %	1 događaj 1 do 2 godine	
5	Iznimno velika	> 98 %	1 događaj godišnje ili češće	

#### 4.3.8. Podaci, izvori i metode izračuna

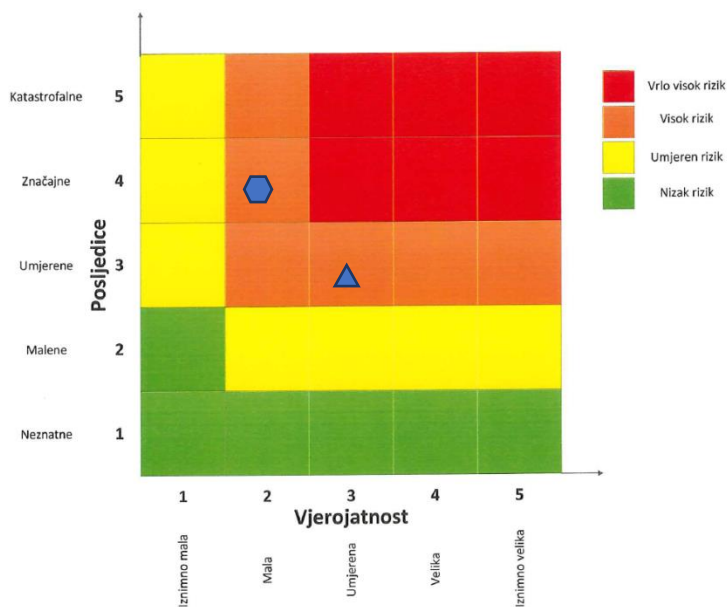
Prilikom izračuna zona ugroženosti i procjene rizika korišteni su podaci iz:

- Procjene ugroženosti stanovništva, materijalnih i kulturnih dobara i okoliša Općine Blato (svibanj 2015. godine),
- Zavoda za javno zdravstvo Dubrovački – neretvanske županije
- Općine Blato (dobiveni od Upravnog odjela za komunalne djelatnosti, infrastrukturu, gospodarenje prostorom i zaštitu okoliša Općine Blato)


### 4.3.9. Matrice rizika

Rizik: Epidemije i pandemije

Naziv scenarija: Epidemija influence na području Općine Blato



#### Najvjerojatniji neželjeni događaj




Život i zdravlje ljudi

Gospodarstvo

Društvena stabilnost i politika

#### Događaj s najgorim mogućim posljedicama



Život i zdravlje ljudi

Gospodarstvo

Društvena stabilnost i politika

#### 4.4. TEHNIČKO – TEHNOLOŠKE NESREĆE IZAZVANE NESREĆAMA U OBJEKTIMA KOJI SADRŽE OPASNE TVARI

##### 4.4.1. Naziv scenarija

<b>Naziv scenarija</b>
Industrijska nesreća – ispuštanje propan - butana na lokaciji tvrtke Radež d.d. Blato i nastanak eksplozije
<b>Grupa rizika</b>
Tehničko - tehnološke nesreće s opasnim tvarima
<b>Rizik</b>
Industrijske nesreće
<b>Radna skupina</b>
Koordinator
Načelnik stožera civilne zaštite
Nositelj
Općinski načelnik
Izvršitelj
Josip Bošković

##### 4.4.2. Uvod

Nesreća u tehnološkom postrojenju može nastati uslijed istjecanja, požara i/ili eksplozije opasne tvari koja može biti posljedica korištenja neispravne opreme, nemarnog rada ili namjerne diverzije. Tehničko-tehnološke nesreće i akcidenti u najvećoj su mjeri moguće u postrojenjima u kojima se koristi, skladišti ili proizvodi opasna tvar. Na području Općine Blato ima dva postrojenja i pravne osobe koje u svom proizvodnom procesu koriste opasne tvari (zapaljive, eksplozivne, toksične), čije nekontrolirano izlaženje u okoliš može izazvati lakše ili teže posljedice za ljude, okoliš i materijalna dobra.

##### 4.4.3. Prikaz utjecaja na kritičnu infrastrukturu

UTJECAJ	SEKTOR
x	Energetika (proizvodnja, uključivo akumulacije i brane, prijenos, skladištenje, transport energenata i energije, sustavi za distribuciju)
	Komunikacijska i informacijska tehnologija (elektroničke komunikacije, prijenos podataka, informacijski sustavi, pružanje audio i audiovizualnih medijskih usluga)
x	Promet (cestovni, željeznički, zračni, pomorski i promet unutarnjim plovnim putevima)
	Zdravstvo (zdravstvena zaštita, proizvodnja, promet i nadzor nad lijekovima)
x	Vodno gospodarstvo (regulacijske i zaštitne vodne građevine i komunalne vodne građevine)
	Hrana (proizvodnja i opskrba hranom i sustav sigurnosti hrane, robne zalihe)
	Financije (bankarstvo, burze, investicije, sustavi osiguranja i plaćanja)

	Proizvodnja, skladištenje i prijevoz opasnih tvari (kemijski, biološki, radiološki i nuklearni materijali)
	Javne službe (osiguranje javnog reda i mira, zaštita i spašavanje, hitna medicinska pomoć)
x	Nacionalni spomenici i vrijednosti

#### 4.4.4. Kontekst

Temeljem prikupljenih podataka iz Operativnih planova zaštite i spašavanja gospodarskih subjekata, izdvojeni su gospodarski subjekti kod kojih bi u slučaju izvanrednog događaja došlo do značajnijeg ugrožavanja zdravlja i života ljudi.

U sljedećoj tablici dan je prikaz pravnih osoba na području Općine Blato koje mogu uzrokovati tehničko-tehnološke nesreće na području Općine.

**Tablica 56. Lokacije gospodarskih objekata koji skladište, koriste ili proizvode opasne tvari**

NAZIV TVRTKE/OBJEKTA	ADRESA	GAUSS - KRÜGEROVE KOORDINATE	
		X	Y
EUROKARBON d.o.o.	1. ulica 22 20271 Blato		
RADEŽ d.d.	2. ulica 15 20271 Blato		

*Izvor: Procjena ugroženosti stanovništva, materijalnih i kulturnih dobara te okoliša od katastrofa i velikih nesreća (svibanj 2015.)*

U sljedećoj tablici prikazane su vrste i količine opasnih tvari kao i moguće opasnosti zbog skladištenja i korištenja opasnih tvari.

**Tablica 57. Vrste i količine opasnih tvari te maksimalne količine opasnih tvari koje mogu ugroziti živote i zdravlje ljudi, životinja i okoliš te zone ugroženosti područja**

NAZIV PRAVNE ILI FIZIČKE OSOBE	VRSTA (NAZIV) OPASNE TVARI	KOLIČINA OPASNE TVARI	NAČIN SKLADIŠTENJA	VRSTA OPASNOSTI	MAKSIMALNI DOSEG UČINKA
EUROKARBON d.o.o.	lož ulje	2 m <sup>3</sup>	nadzemni spremnik	požar	20 m
	boje i lakovi	1 t	skladište	požar	30 m
RADEŽ d.d.	Propan-butan	15 m <sup>3</sup>	3 nadzemni spremnika	požar	417 m
	kisik	30 m <sup>3</sup>	spremnik na otvorenom	požar	300 m

*Izvor: Podaci za izradu procjene ugroženosti, Agencija za zaštitu okoliša, broj 30-09-1357/54 od 30.11.2009*

U nastavku će se obrađivati scenariji nastanka nesreće s propan-butanom koji se koristi kao pogonski medij na lokaciji tvrtke Radež d.d. (najvjerojatniji neželjeni događaj i događaj s najgorim mogućim posljedicama). Promatrati će se slučaj ispuštanja propan-butana i nastanka eksplozije.

#### 4.4.5. Uzrok

Uzrokom opasnosti smatra se događaj, poremećaj u procesu ili pak propust djelatnika, a uslijed kojih se može osloboditi opasna tvar ili tvari koje mogu uzrokovati opasnost te može doći do povezivanja u uzročno posljedični lanac događaja koji, iako svaki sam za sebe ne predstavljaju dovoljan uzrok ugrožavanja, uslijed pretpostavljenog povezivanja događaja predstavljaju realnu opasnost.

Mogući uzroci nesreće:

- ljudski faktor
  - nepažnja prilikom dopreme opasnih tvari, pretakanja i sl.
  - nepridržavanje uputa i nepažnja prilikom održavanja postrojenja
  - rukovanje instalacijama i uređajima na tehnički nedopušten način
- poremećaji tehnološkog procesa
  - procesni ili drugi poremećaj procesnih uvjeta i sigurnosne opreme spremnika (električna oprema, odušci, cjevovodi, i sl.)
  - oštećenje spremnika uslijed korozije, zamora materijala, lošeg brtvljenja i sl.
  - kvarovi većeg opsega na postrojenju i kvarovi opreme za pretovar
- namjerno razaranje
  - organizirani kriminal, terorizam, sabotaže, psihički nestabilne osobe oštećenje spremnika uslijed korozije, zamora materijala, lošeg brtvljenja i sl.
- dominoefekt
  - događaj izvan područja postrojenja
- vanjski uvjeti, prirodne nepogode jačeg intenziteta
  - požar, potres, olujno i orkansko nevrijeme, poledica/led, erozija tla/odron, munja/elektrostatički izboj, vanjsko opterećenje/snježni nanosi/led, tlak, temperatura (visoka ili niska)

#### RAZVOJ DOGAĐAJA KOJI JE PRETHODIO NESREĆI

Uslijed kvara, ljudske pogreške ili prirodne nepogode dolazi do ispuštanja propan - butana te nastanka eksplozije.

#### OKIDAČ KOJI JE UZROKOVAO VELIKU NESREĆU

Okidač nesreće je nekontrolirano ispuštanje propan - butana iz sustava na lokaciji tvrtke Radež d.d., formiranje eksplozivne smjese zraka i propan - butana i uz prisustvo inicijatora (iskre ili plamena) nastanak eksplozije.

#### 4.4.6. Najvjerojatniji neželjeni događaj

Najvjerojatniji neželjeni događaj podrazumijeva ispuštanje propan – butana prilikom pretakanja u spremnik zbog nepažnje i rukovanja instalacijama i uređajima na tehnički nedopušten način ili zbog poremećaja sigurnosne opreme spremnika (električna oprema, odušci, cjevovodi i sl.). U tom slučaju istekla bi određena količina propan – butana iz spremnika kroz cijev (u scenariju je uzeto 30 %) prije nego što bi vlastite snage operatera sanirale istjecanje.

#### 4.4.6.1. Posljedice

U slučaju tehničko-tehnološke nesreće u Radež-u d.d. može doći do posljedica po zaposlenike, stanovništvo, materijalna i kulturna dobra i okoliš (tlo, voda, zrak) u području izvan perimetra postrojenja, odnosno lokacije pravne osobe. Utjecaj i moguće posljedice mogu biti višestruke budući da opasne tvari mogu biti štetne za ljudsko zdravlje ili okoliš.

Zone ugroženosti prikazane su u sljedećoj tablici.

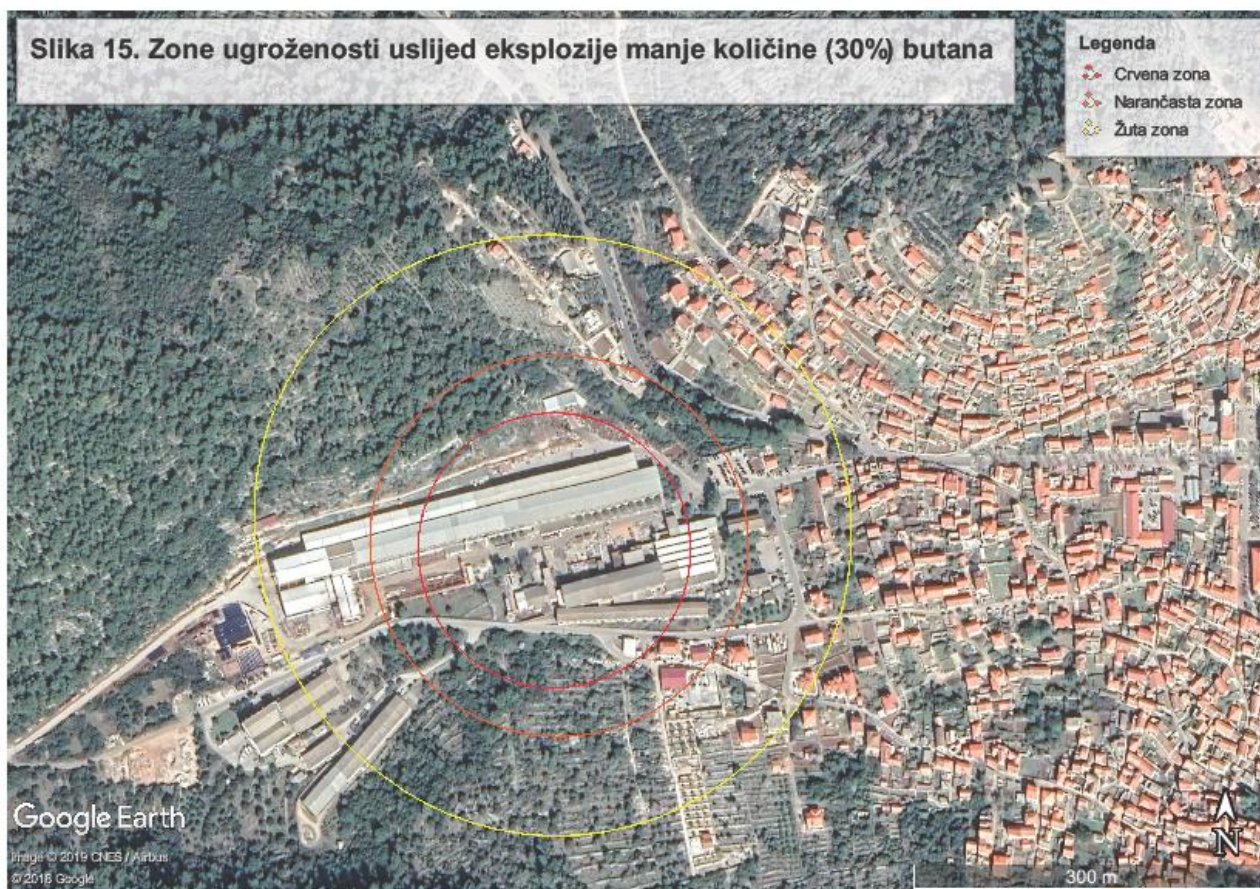
**Tablica 58. Zone ugroženosti u slučaju eksplozije propan – butana (količina od 30 %)**

UDALJENOST ZONA (U RADIJUSU)	POSLJEDICE NA LJUDSKO ZDRAVLJE
120 m (crvena zona)	moguća smrtnost
169 m (narančasta zona)	ozbiljne, dugoročne, ireverzibilne posljedice na ljudsko zdravlje

**Slika 15. Zone ugroženosti uslijed eksplozije  
manje količine (30%) butana**

264 m (žuta zona)	blaže, reverzibilne posljedice, neugoda
-------------------	--

Na sljedećoj slici prikazane su zone ugroženosti.



Izvor: Google Earth

*Život i zdravlje ljudi*

U crvenoj i narančastoj zoni nalazili bi se zaposlenici tvrtke (ukupno oko 249 ljudi).

**Tablica 59. Vrijednost kriterija za posljedice na život i zdravlje ljudi po kategorijama**

KATEGORIJA	POSLJEDICE	KRITERIJ	ODABRANO
1.	Neznatne	<0.026	
2.	Male	0.03-0.12	
3.	Umjerene	0.12-0.29	
4.	Značajne	0.29-0.92	
5.	Katastrofalne	0.92>	x

*Gospodarstvo*

U slučaju nesreće očekuje se velika materijalna šteta na objektima Radeža d.d. Uslijed šteta na infrastrukturi došlo bi do dugotrajnog prestanka aktivnosti.

**Tablica 60. Vrijednost kriterija za posljedice na gospodarstvo po kategorijama**

KATEGORIJA	POSLJEDICE	KRITERIJ	ODABRANO
1.	Neznatne	119 571 – 239 143	
2.	Male	239 143– 1 195 716	x
3.	Umjerene	1 195 716– 3 587 150	
4.	Značajne	3 587 150– 5 978 584	
5.	Katastrofalne	> 5 978 584	

*Društvena stabilnost i politika*

U slučaju nesreće ne očekuju se posljedice na društvenu stabilnost i politiku, tj. ne očekuje se materijalna šteta na objektima kritične infrastrukture niti na ustanovama/građevinama od javnog društvenog značaja.

**4.10.6.2. Vjerojatnost događaja**

Vjerojatnost događaja tj. procijenjena učestalost izračunata je metodom IAEA – TECDOC – 727 i iznosi  $10^{-4}$ , dakle jednom u 10 000 godina.

**Tablica 61. Vjerojatnost/frekvencija**

KATEGORIJA	VJEROJATNOST/FREKVENCIJA			ODABRANO
	KVALITATIVNO	VJEROJATNOST	FREKVENCIJA	
1	Iznimno mala	<1 %	1 događaj u 100 godina i rjeđe	x
2	Mala	1 – 5 %	1 događaj u 20 do 100 godina	
3	Umjerena	5 – 50 %	1 događaj u 2 do 20 godina	
4	Velika	51 – 98 %	1 događaj 1 do 2 godine	
5	Iznimno velika	> 98 %	1 događaj godišnje ili češće	

#### 4.4.7. Događaj s najgorim mogućim posljedicama

Događaj s najgorim mogućim posljedicama podrazumijeva ispuštanje čitave količine propan – butana u slučaju kolapsa spremnika propan – butana prilikom ozbiljnog poremećaja u tehnološkom procesu ili nastanka potresa. U tom slučaju došlo bi do kolapsa spremnika i istekla bi čitava količina propan – butana iz spremnika.

##### 4.4.7.1. Posljedice

U slučaju tehničko - tehnološke nesreće u Radež-u d.d. može doći do posljedica po zaposlenike, stanovništvo, materijalna i kulturna dobra i okoliš (tlo, voda, zrak) u području izvan perimetra postrojenja, odnosno lokacije pravne osobe (u radijusu od 417 m). Utjecaj i moguće posljedice mogu biti višestruke budući da opasne tvari mogu biti štetne za ljudsko zdravlje ili okoliš. Zone ugroženosti prikazane su u sljedećoj tablici.

**Tablica 62. Zone ugroženosti u slučaju eksplozije propan – butana (čitava količina)**

UDALJENOST ZONA (U RADIJUSU)	POSljedICE NA LJUDSKO ZDRAVLJE
213 m (crvena zona)	moguća smrtnost
277 m (narančasta zona)	ozbiljne, dugoročne, ireverzibilne posljedice na ljudsko zdravlje
417 m (žuta zona)	blaže, reverzibilne posljedice, neugoda

Na sljedećoj slici prikazane su zone ugroženosti tj. područja različitih koncentracija toksičnog oblaka propan - butana.

Slika 16. Zone ugroženosti uslijed ekspozije čitave količine butana



Izvor: GoogleEarth

*Život i zdravlje ljudi*

U crvenoj i narančastoj zoni nalazili bi se zaposlenici tvrtke i okolno stanovništvo (ukupno oko 325 ljudi). U žutoj zoni (u kojoj ne nastaju ozbiljne posljedice) nalazilo bi se oko 230 ljudi.

**Tablica 63. Vrijednost kriterija za posljedice na život i zdravlje ljudi po kategorijama**

KATEGORIJA	POS LJEDICE	KRITERIJ	ODABRANO
1.	Neznatne	<0.026	
2.	Male	0.03-0.12	
3.	Umjerene	0.12-0.29	
4.	Značajne	0.29-0.92	
5.	Katastrofalne	0.92>	x

*Gospodarstvo*

U slučaju nesreće očekuje se velika materijalna šteta na objektima Radeža d.d. Uslijed šteta na infrastrukturi došlo bi do dugotrajnog prestanka aktivnosti.

**Tablica 64. Vrijednost kriterija za posljedice na gospodarstvo po kategorijama**

KATEGORIJA	POS LJEDICE	KRITERIJ	ODABRANO
1.	Neznatne	119 571 – 239 143	
2.	Male	239 143– 1 195 716	
3.	Umjerene	1 195 716– 3 587 150	x
4.	Značajne	3 587 150– 5 978 584	
5.	Katastrofalne	> 5 978 584	

*Društvena stabilnost i politika*

U slučaju pojave industrijske nesreće ne očekuje se materijalna šteta na objektima kritične infrastrukture niti na ustanovama/građevinama od javnog društvenog značaja.

**4.10.7.2.Vjerojatnost događaja**

Vjerojatnost događaja tj. procijenjena učestalost izračunata je metodom IAEA – TECDOC-727 i iznosi  $10^{-6}$ , dakle jednom u 1 000 000 godina.

**Tablica 65. Vjerojatnost/frekvencija**

KATEGORIJA	VJEROJATNOST/FREKVENCIJA			ODABRANO
	KVALITATIVNO	VJEROJATNOST	FREKVENCIJA	
1	Iznimno mala	<1 %	1 događaj u 100 godina i rjeđe	x
2	Mala	1 – 5 %	1 događaj u 20 do 100 godina	
3	Umjerena	5 – 50 %	1 događaj u 2 do 20 godina	
4	Velika	51 – 98 %	1 događaj 1 do 2 godine	
5	Iznimno velika	> 98 %	1 događaj godišnje ili češće	

#### 4.4.8. Podaci, izvori i metode izračuna

Prilikom izračuna zona ugroženosti i procjene rizika korišteni su podaci iz:

- Procjene ugroženosti stanovništva, materijalnih i kulturnih dobara i okoliša Općine Blato (svibanj 2015. godine),
- Operativnih planova zaštite i spašavanja pravnih subjekata

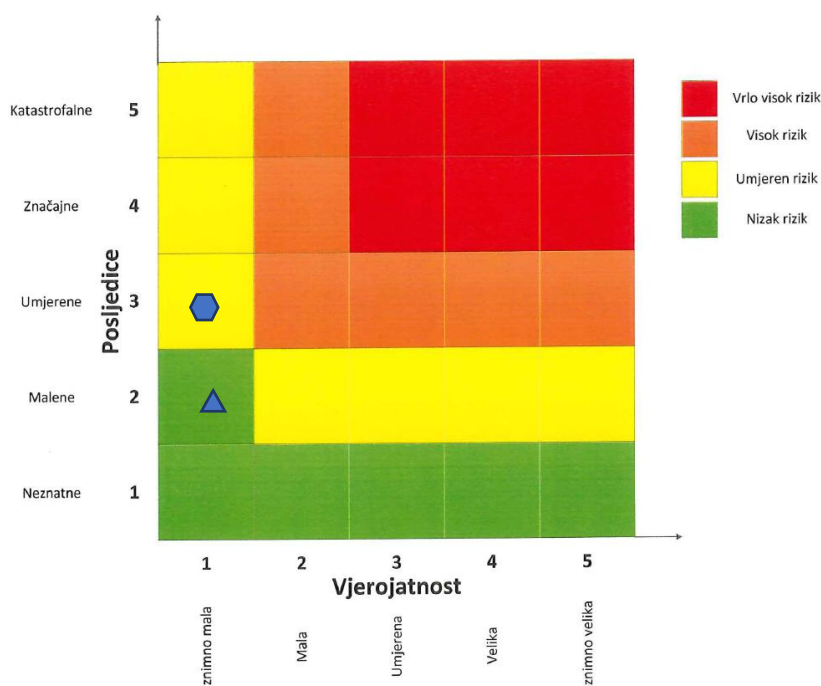
Korišteni izvori i metode:

- Priručnik za razvrstavanje i utvrđivanje prioriteta među rizicima izazvanim velikim nesrećama u procesnoj i srodnim industrijama, IAEA, BEČ, 1993.
- IAEA – TECDOC – 727 metodi
- Opće smjernice za programe upravljanja rizicima (40-CFR-68) Agencije za zaštitu okoliša SAD-a (EPA - Environmental Protection Agency)

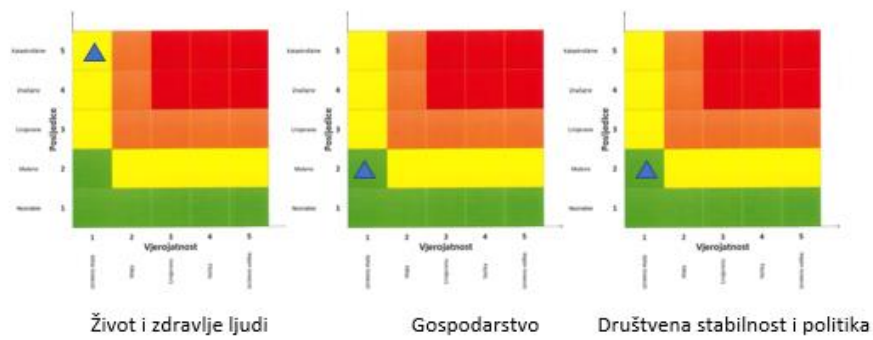
#### 4.4.9. Matrice rizika

Scenarij: Industrijska nesreća - ispuštanje propan - butana na lokaciji tvrtke Radež d.d. Blato i nastanak eksplozije

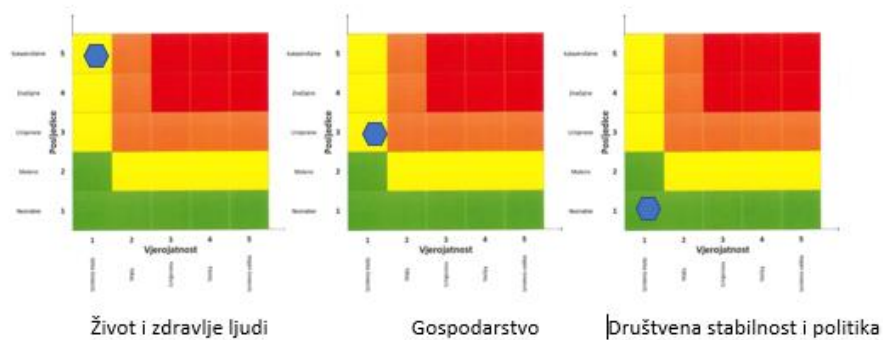
Rizik: Industrijske nesreće



## Najvjerojatniji neželjeni događaj



## Događaj s najgorim mogućim posljedicama



#### 4.4.10. Karte prijetnji Industrijska nesreća - ispuštanje butana na lokaciji tvrtke RADEŽ D.D. Blato i nastanak eksplozije

Slika 17. Prikaz zona ugroženosti od tehničko – tehnoloških nesreća na području Općine Blato



Izvor: GoogleEarth

#### 4.5. POŽARI OTVORENOG TIP A

##### 4.5.1. Naziv scenarija

<b>Naziv scenarija</b>
Požari raslinja na otvorenom prostoru
<b>Grupa rizika</b>
Požari otvorenog tipa
<b>Rizik</b>
Požari otvorenog tipa
<b>Radna skupina</b>
Koordinator
Načelnik stožera civilne zaštite
Nositelj
Općinski načelnik
Izvršitelj
Josip Bošković

##### 4.5.2. Uvod

U priobalnom dijelu ugroženost od požara dolazi do izražaja u ljetnim mjesecima te u sušnim vremenskim periodima. Požari raslinja stvaraju znatne izravne i neizravne štete, a njihovo gašenje ponekad iziskuje angažiranje velikog materijalnog, tehničkog i kadrovskog potencijala sustava civilne zaštite. Osim što šuma i sva ostala zemljišta obrasla vegetacijom imaju gospodarsku važnost kao izvori sirovina, poljoprivredna zemljišta za proizvodnju hrane, predstavljaju i dobra od općeg interesa koja iziskuju posebnu zaštitu.

Osnovne funkcije šuma i ostalog raslinja su zaštita tla, prometnica i drugih objekata od erozije, bujica i poplava, utjecaj na vodni režim, plodnost tla, klimu, pročišćavanje atmosfere, zaštita, očuvanje i unaprijeđenje okoliša, izgleda i ljepote krajolika stvaranje uvjeta za život, rad, odmor, liječenje, oporavak, turizam i lovstvo. Stoga požari živog i mrtvog goriva na otvorenom prostoru na površinama šumskog, poljoprivrednog i ostalog neobrađenog i zapuštenog zemljišta generiraju velike poremećaje cijelog ekosustava i teško nadoknadive gospodarske štete, velike troškove obnove i druge posredne i neposredne gubitke. Otvoreni požari kontaminiraju zrak na užem prostoru, ali i uzrokuju dugoročne štete emisijom ugljičnog dioksida. Požari raslinja mogu trajati relativno duže vrijeme (više dana ili tjedana) uslijed nepovoljnih meteoroloških uvjeta, a osobito je zahtjevno gašenje na teško pristupačnim područjima gdje ne postoji razvijena infrastruktura (prometnice, vodovod, mogućnost komunikacije između interventnih snaga).

##### 4.5.3. Prikaz utjecaja na kritičnu infrastrukturu

UTJECAJ	SEKTOR
x	Energetika (proizvodnja, uključivo akumulacije i brane, prijenos, skladištenje, transport energenata i energije, sustavi za distribuciju)
	Komunikacijska i informacijska tehnologija (elektroničke komunikacije, prijenos podataka, informacijski sustavi, pružanje audio i audiovizualnih medijskih usluga)
x	Promet (cestovni, željeznički, zračni, pomorski i promet unutarnjim plovnim putevima)

	Zdravstvo (zdravstvena zaštita, proizvodnja, promet i nadzor nad lijekovima)
	Vodno gospodarstvo (regulacijske i zaštitne vodne građevine i komunalne vodne građevine)
	Hrana (proizvodnja i opskrba hranom i sustav sigurnosti hrane, robne zalihe)
	Financije (bankarstvo, burze, investicije, sustavi osiguranja i plaćanja)
	Proizvodnja, skladištenje i prijevoz opasnih tvari (kemijski, biološki, radiološki i nuklearni materijali)
x	Javne službe (osiguranje javnog reda i mira, zaštita i spašavanje, hitna medicinska pomoć)
	Nacionalni spomenici i vrijednosti

#### 4.5.4. Kontekst

Unutar cjelokupnog područja Općine Blato veličine 6.657 ha, poljoprivredno i šumsko zemljište različitih kategorija učestvuje s površinom 6489 ha i čini 97,5 % prostora Općine. Obzirom na takovo učešće, proizlazi da šumsko i poljoprivredno zemljište predstavljaju vrlo značajan resurs za razvoj Općine. Naime, već i u dosadašnjem periodu poljoprivrede i prerađivačka industrija vezana uz poljoprivredu činili su glavne razvojne pravce Općine Blato.

Šumsko zemljište zauzima 3.349 ha, što je 50,31 % ukupne površine. U državnom vlasništvu je 552,48 ha šuma, dok privatne šume zauzimaju 2.797,0 ha. Na sjevernoj obali prevladava makija s mjestimičnim infiltracijama borove šume, dok s južne strane prevladavaju šume presječene obrađenim dolinama.

Poljoprivredno zemljište na području Općine iznosi 3.140 ha odnosno 47,17 % ukupne površine. Od poljoprivrednih kultura prevladavaju masline kojih ima 60.000 i loze oko 1.000.000 trsova. Od ostalih poljoprivrednih kultura koje su značajnije zastupljene navodimo krumpir (30 ha), kelj-kupus (11 ha) i crveni luk (6 ha). Sve poljoprivredne površine su u privatnom vlasništvu.

#### 4.5.5. Uzrok

Nastanak požara raslinja uglavnom je povezan s ljudskom djelatnošću. Najčešći način izazivanja je nemar ili nepažnja poradi paljenja korova i bio otpada, radova u šumi, nepažnji sa ložištima za roštilje, neugašenoj vatri, dječje igre i zapuštenih neuređenih deponija organskog i anorganskog otpada. Prisutno je i namjerno paljenje poradi pretvorbe zemljišta u građevinsko, tradicija obnove pašnjaka paljenjem suhe trave, a u manjoj mjeri i piromanija, osveta, krivolov i terorističko djelovanje. Najčešći uzroci požara su otvoreni plamen, a nešto manji postotak požara je uzrokovan pražnjenjem atmosferskog elektriciteta, te usljed iskrenja dalekovoda za vrijeme olujnih vjetrova ili neispravnosti istih.

Dugotrajna sušna i vruća razdoblja su vrlo povoljna za nastanak požara raslinja. Stoga meteorološki elementi koji najviše utječu na pojavu požara su Sunčevo zračenje, temperatura zraka, relativna vlažnost zraka i količina oborine, a na njegovo širenje jačina i smjer vjetra.

RAZVOJ DOGAĐAJA KOJI PRETHODI VELIKOJ NESREĆI

Pojava manjeg ili većeg broja požara raslinja, ponajviše ovisi o:

- vrsti i vlažnosti vegetacije
- klimatskim i meteorološkim čimbenicima i pojavama u atmosferi na određenom mjestu
- gustoći stanovništva i ljudskoj aktivnosti.

Postoje dva kritična razdoblja povećane pojave požara na otvorenom prostoru:

- proljetno - veljača, ožujak i travanj (osobito praćeno sušom i vjetrom, dok nije počeo proces ozelenjivanja vegetacije) kada nastaje povećan broj požara, povećani broj požara osobito je izražen poradi spaljivanja korova i ostalog biootpada zaostalog nakon čišćenja poljoprivrednih i šumskih površina,
- ljetno - srpanj, kolovoz, rujan, također nastaje povećan broj požara, žestina takvih požara osobito je pojačana ukoliko se poklopi i sušno razdoblje i ostalih ekstremni meteorološki uvjeti (jak vjetar, visoka temperatura i suhoća zraka, udari groma).

OKIDAČ KOJI JE UZROKOVAO VELIKU NESREĆU

Okidač za nastanak požara su visoke temperature.

**4.5.6. Najvjerojatniji neželjeni događaj**

Najvjerojatniji scenarij se u načelu događa svake druge godine. Tijekom sušnih razdoblja nastaje više istovremenih požara raslinja. Požari mogu mjestimično ugrožavati ljude i imovinu te je moguće kratkotrajno (od nekoliko sati ili jedan do dva dana) premještanje ljudi i imovine na sigurna područja. Takvi požari na jednom području neće trajati dulje vremensko razdoblje, budući da nakon što prođe opasnost od topline i produkata gorenja, život i rad ljudi može se normalno nastaviti. Moguć je nastanak štete na građevinama, pokretninama kao i određeni broj stradalih osoba (lake ozljede/teže ozljede/smrtno stradavanje), što se ne može uvijek izbjeći. Moguć je i kratkotrajni prekid (do par dana) opskrbe energijom, vodom, namirnicama ili zastoji u prometu. Ne očekuje se značajniji efekt na stanovništvo, ali mjere oporavka vegetacije su dugoročne. Posljedice za općekorisne funkcije šuma su dugoročne.

**4.5.6.1. Posljedice***Život i zdravlje ljudi*

**Tablica 66. Vrijednost kriterija za posljedice na život i zdravlje ljudi po kategorijama**

KATEGORIJA	POSLJEDICE	KRITERIJ	ODABRANO
1.	Neznatne	<0.026	x
2.	Male	0.03-0.12	
3.	Umjerene	0.12-0.29	
4.	Značajne	0.29-0.92	
5.	Katastrofalne	0.92>	

*Gospodarstvo***Tablica 67. Vrijednost kriterija za posljedice na gospodarstvo po kategorijama**

KATEGORIJA	POS LJEDICE	KRITERIJ	ODABRANO
1.	Neznatne	119 571 – 239 143	
2.	Male	239 143– 1 195 716	
3.	Umjerene	1 195 716– 3 587 150	x
4.	Značajne	3 587 150– 5 978 584	
5.	Katastrofalne	> 5 978 584	

*Društvena stabilnost i politika***Tablica 68. Vrijednost kriterija za posljedice na gospodarstvo po kategorijama - oštećena kritična infrastruktura -**

KATEGORIJA	POS LJEDICE	KRITERIJ	ODABRANO
1.	Neznatne	119 571 – 239 143	
2.	Male	239 143– 1 195 716	x
3.	Umjerene	1 195 716– 3 587 150	
4.	Značajne	3 587 150– 5 978 584	
5.	Katastrofalne	> 5 978 584	

**Tablica 69. Vrijednost kriterija za posljedice na gospodarstvo po kategorijama - štete/gubitci na ustanovama/građevinama javnog društvenog značaja-**

KATEGORIJA	POS LJEDICE	KRITERIJ	ODABRANO
1.	Neznatne	119 571 – 239 143	
2.	Male	239 143– 1 195 716	x

3.	Umjerene	1 195 716– 3 587 150	
4.	Značajne	3 587 150– 5 978 584	
5.	Katastrofalne	> 5 978 584	

**Napomena:** Budući da ne postoje baze podataka koje povezuju cijene i vrijednosti kritičnih infrastruktura te ustanova/građevina javnog i društvenog značaja podatak je nepouzdan

**Tablica 70. Vrijednost kriterija za društvenu stabilnost i politiku - zbirno**

KATEGORIJA	KRITIČNA INFRASTRUKTURA	USTANOVE/GRAĐEVINE JAVNOG DRUŠTVENOG ZNAČAJA	ODABRANO
1.			
2.	x	x	x
3.			
4.			
5.			

**4.5.6.2. Vjerojatnost događaja****Tablica 71. Vjerojatnost/frekvencija**

KATEGORIJA	VJEROJATNOST/FREKVENCIJA			ODABRANO
	KVALITATIVNO	VJEROJATNOST	FREKVENCIJA	
1	Iznimno mala	<1 %	1 događaj u 100 godina i rjeđe	
2	Mala	1 – 5 %	1 događaj u 20 do 100 godina	
3	Umjerena	5 – 50 %	1 događaj u 2 do 20 godina	x
4	Velika	51 – 98 %	1 događaj 1 do 2 godine	
5	Iznimno velika	> 98 %	1 događaj godišnje ili češće	

**4.5.7. Događaj s najgorim mogućim posljedicama**

Ovakav scenarij događa se svakih 20-ak godina i može biti događaj s najgorim mogućim posljedicama. Ekstremni meteorološki uvjeti (jak vjetar, visoka temperatura zraka, suša, udari groma) pogoduju razvoju više istovremenih požara raslinja (na većoj površini). Gašenje takvih požara zahtijeva angažiranje značajnog materijalnog, tehničkog i kadrovskog potencijala, ponekad iz županija pa čak i državnih snaga. Snage su razvučene na više požara, ali poradi ekstremnih meteoroloških uvjeta nije ih moguće staviti pod nadzor više dana. Budući da požari traju i više dana, vatrogasne snage su iscrpljene. Na nekim požarima moguće je smrtno stradavanje ljudi. Požari mjestimično mogu ugroziti veći broj ljudi te je potrebna evakuacija lokalnog stanovništva i imovine i njihovo zbrinjavanje na sigurna mjesta. Mjestimično je ugrožena kritična infrastruktura. Povremeno su mogući zastoji u cestovnom prometu, poremećaj opskrbe energijom, vodom, namirnicama. Mjere oporavka vegetacije i opožarenih prostora su dugoročne. Posljedice za općekorisne funkcije šuma su dugoročne.

**4.5.7.1. Posljedice***Život i zdravlje ljudi***Tablica 72. Vrijednost kriterija za posljedice na život i zdravlje ljudi po kategorijama**

KATEGORIJA	POSLJEDICE	KRITERIJ	ODABRANO
1.	Neznatne	<0.026	
2.	Male	0.03-0.12	
3.	Umjerene	0.12-0.29	
4.	Značajne	0.29-0.92	
5.	Katastrofalne	0.92>	x

*Gospodarstvo***Tablica 73. Vrijednost kriterija za posljedice na gospodarstvo po kategorijama**

KATEGORIJA	POSLJEDICE	KRITERIJ	ODABRANO
1.	Neznatne	119 571 – 239 143	
2.	Male	239 143– 1 195 716	
3.	Umjerene	1 195 716– 3 587 150	
4.	Značajne	3 587 150– 5 978 584	x
5.	Katastrofalne	> 5 978 584	

*Društvena stabilnost i politika*

Utjecaj na kritičnu infrastrukturu:

- Energetika: Može biti prekinuta uslijed pojave požara.
- Promet: Uslijed požara može doći do privremenog zatvaranja pojedinih dionica prometnica.
- Javne službe: Angažiranje velikog materijalnog, tehničkog i kadrovskog potencijala sustava civilne zaštite.

**Tablica 74. Vrijednost kriterija za posljedice na gospodarstvo po kategorijama - oštećena kritična infrastruktura -**

KATEGORIJA	POSLJEDICE	KRITERIJ	ODABRANO
1.	Neznatne	119 571 - 239 143	
2.	Male	239 143 - 1 195 716	
3.	Umjerene	1 195 716 - 3 587 150	x
4.	Značajne	3 587 150 - 5 978 584	
5.	Katastrofalne	> 5 978 584	

**Tablica 75. Vrijednost kriterija za posljedice na gospodarstvo po kategorijama - štete/gubitci na ustanovama/građevinama javnog društvenog značaja-**

KATEGORIJA	POS LJEDICE	KRITERIJ	ODABRANO
1.	Neznatne	119 571 - 239 143	
2.	Male	239 143 - 1 195 716	
3.	Umjerene	1 195 716 - 3 587 150	x
4.	Značajne	3 587 150 - 5 978 584	
5.	Katastrofalne	> 5 978 584	

*Napomena: Budući da ne postoje baze podataka koje povezuju cijene i vrijednosti kritičnih infrastruktura te ustanova/građevina javnog i društvenog značaja podatak je nepouzdan*

**Tablica 76. Vrijednost kriterija za društvenu stabilnost i politiku - zbirno**

KATEGORIJA	KRITIČNA INFRASTRUKTURA	USTANOVE/GRAĐEVINE JAVNOG DRUŠTVENOG ZNAČAJA	ODABRANO
1.			
2.			
3.	x	x	x
4.			
5.			

#### 4.11.7.2. Vjerojatnost događaja

**Tablica 77. Vjerojatnost/frekvencija**

KATEGORIJA	VJEROJATNOST/FREKVENCIJA			ODABRANO
	KVALITATIVNO	VJEROJATNOST	FREKVENCIJA	
1	Iznimno mala	<1 %	1 događaj u 100 godina i rjeđe	
2	Mala	1 – 5 %	1 događaj u 20 do 100 godina	x
3	Umjerena	5 – 50 %	1 događaj u 2 do 20 godina	
4	Velika	51 – 98 %	1 događaj 1 do 2 godine	
5	Iznimno velika	> 98 %	1 događaj godišnje ili češće	

#### 4.5.8. Podaci, izvori i metode izračuna

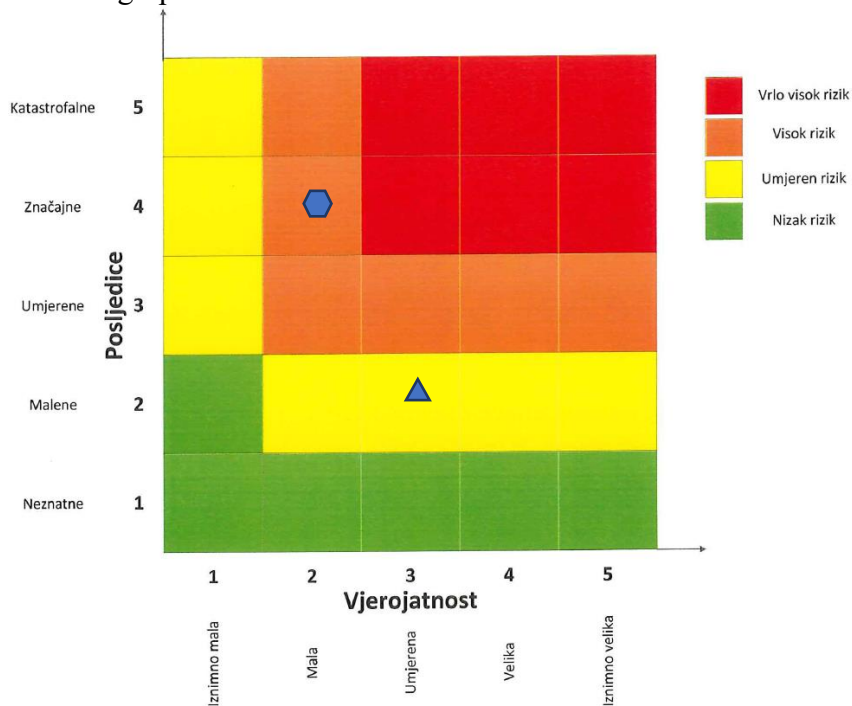
Prilikom izračuna zona ugroženosti i procjene rizika korišteni su podaci iz:

- Procjene ugroženosti stanovništva, materijalnih i kulturnih dobara i okoliša Općine Blato (svibanj 2015. godine)
- Procjene rizika od katastrofa za RH
- Općine Blato (dobiveni od Jedinstvenog upravnog odijela)

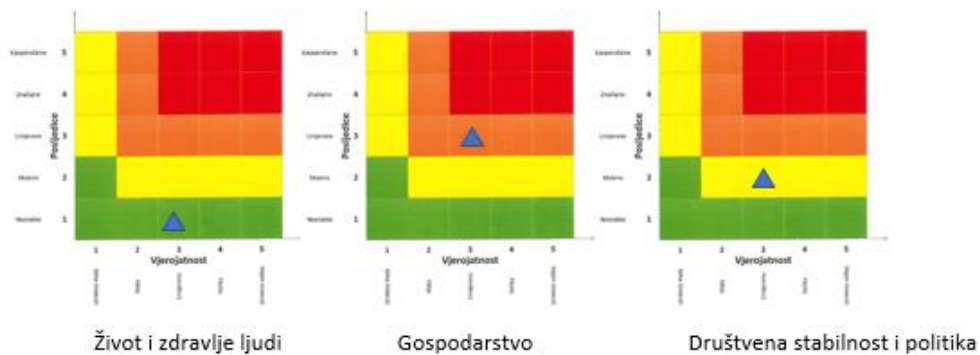
### 4.5.9. Matrice rizika

Scenarij: Požari raslinja na otvorenom prostoru

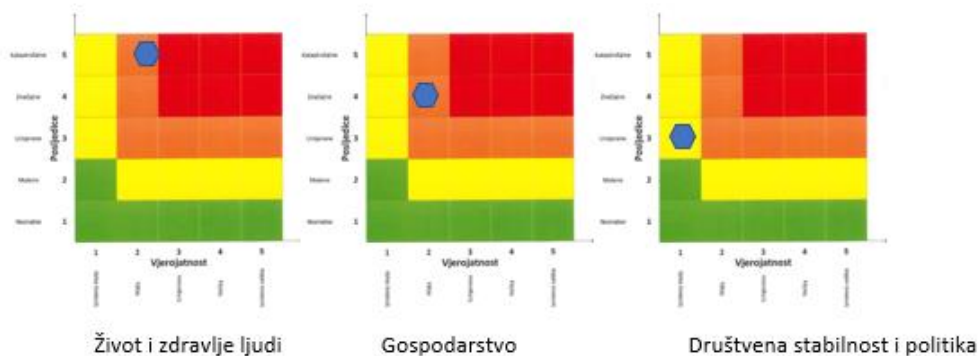
Rizik: Požari otvorenog tipa



Najvjerojatniji neželjeni događaj

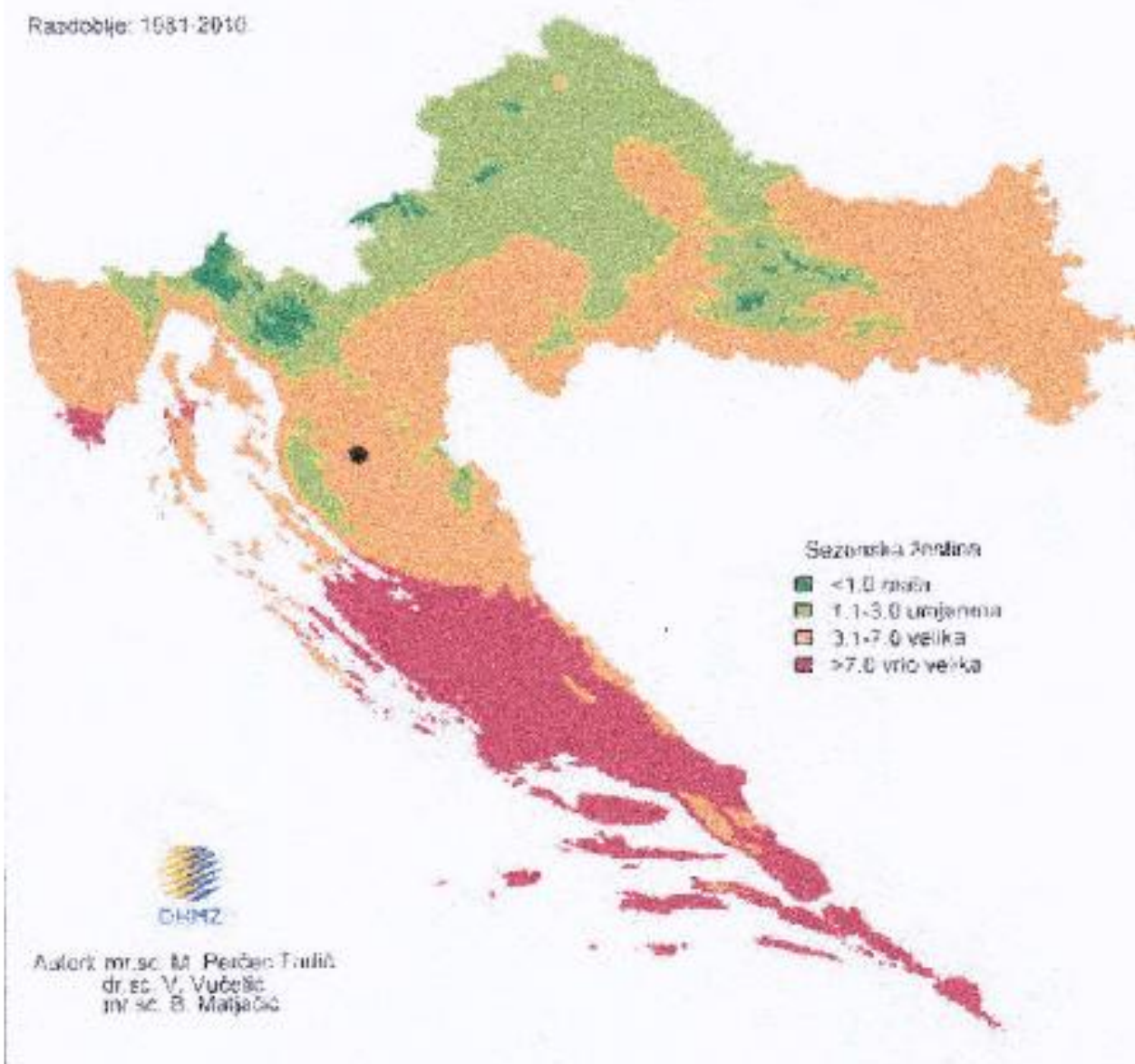


Događaj s najgorim mogućim posljedicama



**Slika 18. Prostorna analiza srednjih sezonskih žestina (SSR) posljednja tri desetljeća****4.5.10. Karte prijatnji\_ Požari raslinja na otvorenom prostoru**

Karta indeksa potencijalne opasnosti od požara raslinja u sezoni (lipanj)-rujan



*Izvor: Procjena rizika od katastrofa RH*

#### 4.6. Ekstremne vremenske pojave – ekstremne temperature

##### 4.6.1. Naziv scenarija

<b>Naziv scenarija</b>
Pojava toplinskog vala na području Općine Blato
<b>Grupa rizika</b>
Ekstremne vremenske pojave
<b>Rizik</b>
<i>Ekstremne temperature</i>
<b>Radna skupina</b>
<b>Koordinator:</b>
Načelnik stožera civilne zaštite
<b>Nositelj:</b>
Općinski načelnik
<b>Izvršitelj:</b>
Marija Bačić

##### 4.6.2. UVOD

Toplinski valovi danas predstavljaju sve veću opasnost za stanovništvo, uzrokujući zdravstvene probleme i povećani broj smrtnih slučajeva te zbog toga predstavljaju javnozdravstveni problem. Globalno zatopljenje kao posljedica klimatskih promjena moglo bi povećati učestalost toplinskih valova na području Općine Blato. Posebno ugrožene skupine društva su mala djeca, kronični bolesnici, starije i nemoćne osobe, osobe koje rade na otvorenom prostoru (građevinski radnici, osobe zadužene za održavanje cesta i javnih površina i sl.). Nepovoljan učinak mogu uzrokovati toplinski valovi koji traju dulje vrijeme.

##### 4.6.3. Prikaz utjecaja na kritičnu infrastrukturu

Utjecaj	Sektor
	Komunikacijska i informacijska tehnologija (elektroničke komunikacije, prijenos podataka, informacijski sustavi, pružanje audio i audiovizualnih medijskih usluga)
	Promet (cestovni, željeznički, zračni, pomorski i promet unutarnjim plovnim putevima)
x	Zdravstvo (zdravstvena zaštita, proizvodnja, promet i nadzor nad lijekovima)
	Vodno gospodarstvo (regulacijske i zaštitne vodne građevine i komunalne vodne građevine)
x	Hrana (proizvodnja i opskrba hranom i sustav sigurnosti hrane, robne zalihe)
	Financije (bankarstvo, burze, investicije, sustavi osiguranja i plaćanja)
	Proizvodnja, skladištenje i prijevoz opasnih tvari (kemijski, biološki, radiološki i nuklearni materijali)
x	Javne službe (osiguranje javnog reda i mira, zaštita i spašavanje, hitna medicinska pomoć)
	Nacionalni spomenici i vrijednosti

#### 4.6.4. Kontekst

Na području Općine, samo naselje Blato je smješteno amfiteatralno po obroncima triju brežuljaka pokriveno borovom šumom i voćnjacima na nadmorskoj visini od 82 m. Sredinom naselja pruža se ravno područje «Zlinje» sa velikim parkom i dugim drvoredom lipa uz glavnu prometnicu. . Temperature zraka relativno su visoke tijekom cijele godine. Sve mjesečne temperaturne sredine su iznad temeljne temperature od 6° C. Tijekom cijele godine zabilježene su srednje temperature ispod 10° C samo u siječnju i veljači, dok su u lipnju, srpnju, kolovozu i rujnu u prosjeku iznad 20° C. Srednja godišnja temperatura je oko 16,6° C.

**Tablica 78. Ugrožene skupine stanovništva u periodu toplinskog vala**

UGROŽENE SKUPINE DRUŠTVA	BROJ STANOVNIKA
Djeca (0-4) godina	176
Osobe starije od 60 godina	1034
Poljoprivreda, ribarstvo, šumarstvo	375
Građevinarstvo	131
Osobe s invaliditetom	339
UKUPNO	2055

Izvor: Državni zavod za statistiku, Popis stanovništva 2011. godine

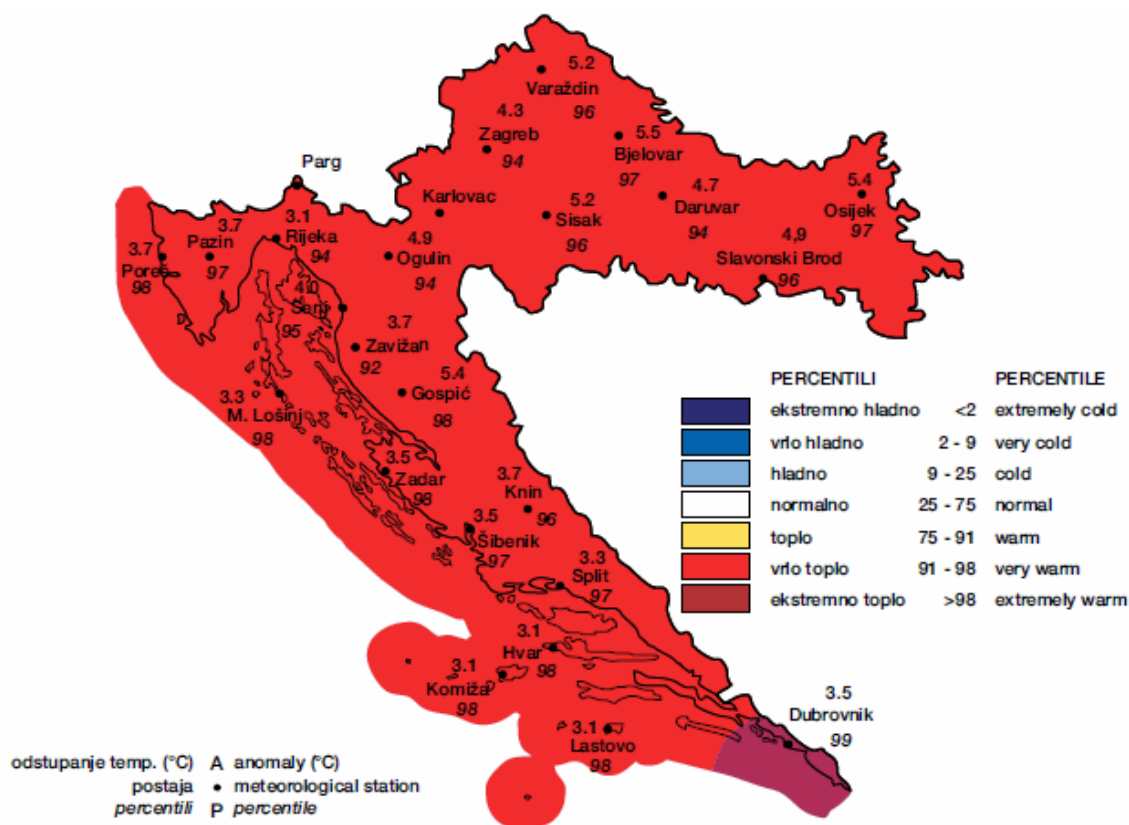
Broj osoba koji je ugrožen od toplinskog vala na području Općine Blato je veći od procijenjenog obzirom da u procjenu nisu uračunate osobe koje će se u periodu toplinskog vala nalaziti u Općini, a dolaze iz drugih sredina.

#### 4.6.5. Uzrok

Uzrok pojave toplinskih valova je utjecaj povišenog tlaka zraka i prostrane anticiklone. Temperatura zraka se mjeri na [visini](#) od 2 metra iznad tla. Ona se mijenja tijekom dana i tijekom godine. Dnevni hod temperature zraka ovisi o dobu dana, veličini i vrsti naoblake i može se znatno promijeniti pri naglim prodorima toploga ili hladnoga zraka ili pri termički jako izraženim [vjetrovima](#). Toplinski val, odnosno ekstremna toplina nekog kraja je dugotrajnije razdoblje izrazito toplog vremena, točnije, definira se kao ljetna temperatura zraka koja je značajno viša od prosječne temperature u istom periodu godine nerijetko praćenog i visokim postotkom vlage u zraku. Mjeri se u odnosu na uobičajeno vrijeme određenog područja, u odnosu na uobičajene temperature nekog razdoblja ili sezone. Temperature koje su za toplija klimatska područja normalne i uobičajene, u hladnijem području mogu predstavljati toplinski val ukoliko su izvan uobičajenog vremenskog obrasca tog područja.

Klimatske promjene na globalnoj razini dovode do promjena u okolišu s posljedicama na ljudsko zdravlje. Indirektni utjecaj klimatskih promjena na život ljudi se očituje u usjevima hrane i dostupnost pitke vode.

Slika 19. Odstupanje srednje mjesečne temperature zraka (oC) od višegodišnjeg prosjeka za razdoblje 1961. – 1990. godine za Hrvatsku za veljaču 2016. godine



Izvor: Praćenje i ocjena klime u 2016. godini

## RAZVOJ DOGAĐAJA KOJI PRETHODI VELIKOJ NESREĆI

Osjetljivost ljudi na velike temperaturne razlike nije prilagođena. Poseban šok na ljudski organizam stvaraju hladniji dani u ljetnim mjesecima, nakon čega slijedi nagli skok visokih pa i ekstremnih temperatura. Visoke temperature izuzetno su opasne za određene skupine stanovništva. Prvenstveno su to mala djeca, starije osobe, pretili i kronični bolesnici, posebno srčano-žilni, plućni i psihički bolesnici. Uzimanje nekih lijekova može povećati osjetljivost na visoke temperature. Lijekovi za liječenje Parkinsonove bolesti mogu smanjiti znojenje, koje nam je nužno za rashlađivanje, a diuretici (za izlučivanje tekućine), mogu dovesti do smanjene količine znoja i dehidracije. Visoke temperature i izlaganje suncu mogu i kod zdravih osoba izazvati razne tegobe, od onih izravnih, kao što su sunčanica i toplotni udar, do neizravnih, kao što su dehidracija i opće loše stanje. Općenito, pri višim temperaturama javlja se umor, tromost, težina u cijelom tijelu, pospanost, dekoncentracija i otežano disanje.

Porast temperature zraka vrlo je često praćen i visokim postotkom vlage u zraku što dodatno otežava prilagodbu organizma na visoke temperature. Zdravstveni problemi uzrokovani visokim temperaturama javljaju se kada organizam više nije u mogućnosti održavati normalnu tjelesnu temperaturu<sup>5</sup>.

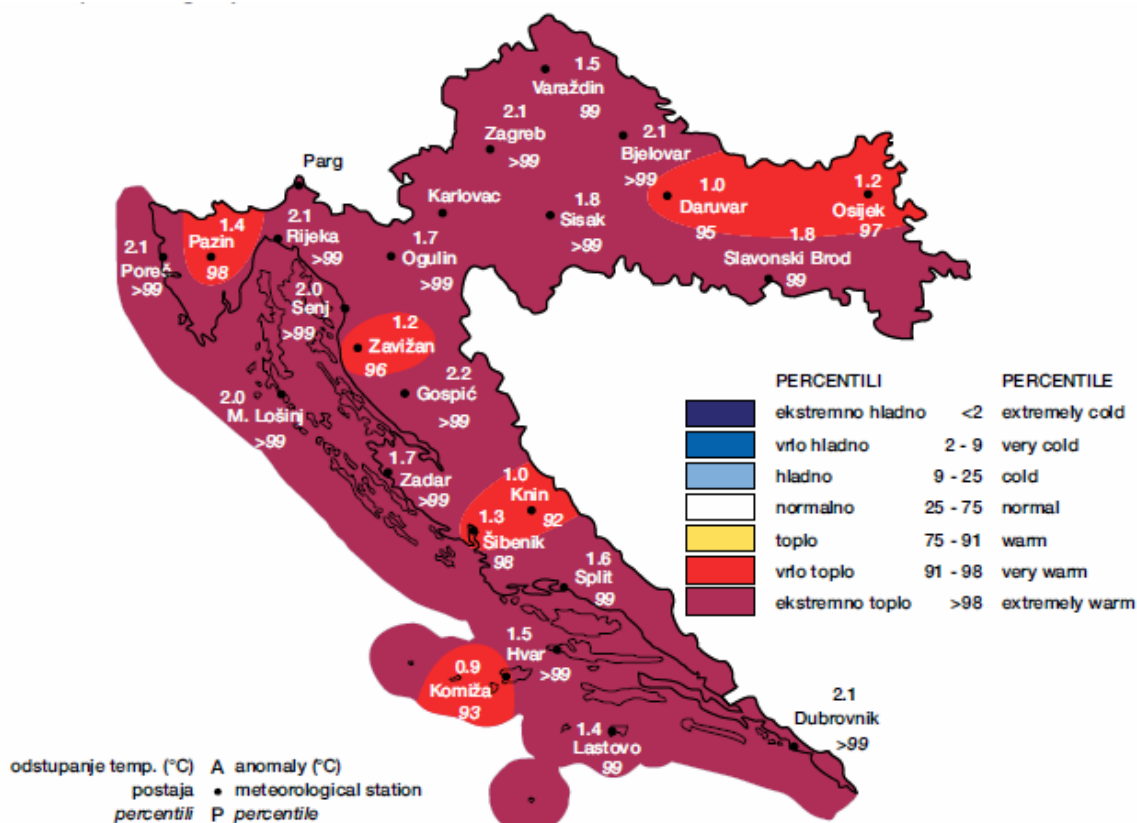
<sup>5</sup>Izvor: Sveučilište u Zagrebu, Medicinski fakultet, Sveučilišni diplomski studij sestrinstva, Andrea Gurović, Utjecaj toplinskih valova na zdravlje populacije, diplomski rad, Zagreb 2016.

## OKIDAČ KOJI JE UZROKOVAO VELIKU NESREĆU

Zbog razlika u temperaturi zraka (nagli pad ili nagli rast) ljudski organizam ulazi u stanje šoka odnosno tzv. toplinskog udara. Ignoriranje upozorenja o pojavi toplinskih valova značajno utječe na stanovništvo te stočni fond i poljoprivredni urod. Ne provođenje pravovremenih mjera zaštite rezultira simptomima toplotnog udara kod stanovništva te stočnog fonda i propadanja uroda. Posljedice se javljaju boravkom stanovništva na direktnom suncu te u zatvorenim prostorijama koje nemaju adekvatan rashladni sistem, odnosno nema potrebnog prozračivanja ili provjetravanja posebno u uvjetima visoke vlage u zraku.

Velika količina vlage u zraku opasna je kako za ljudski, tako i za životinjski organizam jer sprječava isparavanje vode s kože što je važno za hlađenje organizma. Također, nagli izlasci iz previše rashlađenih prostora, pogotovo automobila dovode do stanja šoka organizma radi prekratkog vremena prilagodbe na nagle promjene temperature.

**Slika 20. Odstupanje srednje sezonske temperature zraka (oC) od višegodišnjeg prosjeka za razdoblje 1961. - 1990. godina za Hrvatsku za ljeto 2016. godine ( lipanj – kolovoz)**



Izvor: Praćenje i ocjena klime u 2016. godini

- **Opis događaja**

Toplinski valovi uzrokuju ozbiljne zdravstvene i socijalne posljedice. Veoma je važno pravovremeno prepoznati simptome toplotnog udara te što prije započeti sa hlađenjem tijela: hladni oblozi, prskanje vodom, hlađenje klima uređajem/ventilatorom.

Kako bi se građani što bolje zaštitili uveden je sustav upozoravanja na opasnost od vrućine koji se provodi u razdoblju od 15. svibnja do 15. rujna. Temeljem prognoze temperature zraka za tekući dan i sljedeća četiri dana, Državni hidrometeorološki zavod objavljuje upozorenja na opasnost od vrućine na sljedeće četiri razine: <sup>6</sup>

- a) Nema opasnosti,
- b) Umjerena opasnost,
- c) Velika opasnost,
- d) Vrlo velika opasnost.

- **Preventivne mjere**

Pravovremene preventivne mjere mogu smanjiti broj umrlih od toplinskih valova, te su zbog toga veoma bitne preporuke za zaštitu od velikih vrućina. Neke od preporuka za zaštitu od velikih vrućina su: rashlađenje privatnih i poslovnih prostorija, sklanjanje od vrućine, unos dovoljne količine tekućine i dr.

#### **4.6.6. Najvjerojatniji neželjeni događaj**

Toplinski val nastaje neočekivano, bez prethodnih najava. Ova klimatska pojava nastaje najvjerojatnije jednom godišnje sa velikom opasnošću te maksimalnom temperaturom zraka iznad, 37,1°C ili s minimalnom temperaturom zraka od 17°C u trajanju od najmanje dva dana. Tada nastupa period utjecaja na zdravlje najugroženijih odnosno ranjivih skupina stanovništva. Toplinski val veoma utječe na ljudsko zdravlje. Termoregulacijski mehanizam zdravih osoba je u stanju prilagoditi uvjetima okoline, ali za rizične skupine mogućnost prilagođavanja je niža. U trenutku kada se vanjska temperatura zraka približi tjelesnoj tijelo se hladi isparavanjem. Izlaganje organizma visokim temperaturama zraka pogađa mnoge fiziološke funkcije ljudskog organizma što može dovesti do dehidracije, pojave grčeva, iscrpljenosti i toplinskog udara. Tijelo se hladi otpuštanjem topline preko kože (znojenjem), isijavanjem, isparavanjem. U periodu visokih temperatura povećava se znojenje, zbog čega tijelo brzo dehidrira te se poremete vrijednosti elektrolita. Mala djeca starosti od 0-4 godina, stariji iznad 60 godina života jako su osjetljivi na dehidraciju. Među starijim osoba, periodi u kojima se pojavljuju ekstremne temperature se povezuju sa povećanim rizikom od hospitalizacije za nadoknadu tekućine i poremećaje elektrolita, zatajenje bubrega, sepsu, infekciju urinarnog trakta i toplinski udar. U svrhu trošenja stvorene prekomjerne topline, pretile osobe moraju protok krvi više usmjeriti kroz potkožne žile te stoga imaju veće kardiovaskularno naprezanje i s višim frekvencijama kada su izložene stresu.

---

<sup>6</sup> Izvor: DHMZ

Starost i bolesti su blisko povezane, što je dob viša povećan je i broj bolesti, invalidnost, smanjenje kondicije zbog opadanja razine fizičke aktivnosti, povećan je broj uzimanja lijekova. Starenjem se smanjuje i mišićna snaga te sposobnost transporta topline iz stanica unutar tijela na kožu da se postigne hidratacija i kardiovaskularna stabilnost. Uz ranjive skupine stanovništva, posebno su ugrožene osobe s invaliditetom, posebno one nepokretne, zbog nemogućnosti samopomoći.

U nastavku su navedeni izrazi koji su povezani sa ekstremnim temperaturama:

- Toplinska bolest: karakterizirana je dehidracijom, ubrzanim radom srca, ubrzanim i plitkim disanjem i ortostatskom hipotenzijom.
- Toplinska iscrpljenost: klinički sindrom slabosti, malaksalosti, mućnine. Posljedica toplinske iscrpljenosti je neravnoteža vode i elektrolita izazavana izlaganjem toplini.

Radnik na otvorenom prostoru, bez konzumacije dovoljne količine tekućine i odmora tijekom radnog vremena posebno u opasnosti od toplinskog stresa jer je izložen jakom i direktnom sunčevom svjetlu.

#### 4.6.6.1. Posljedice

Na području Općine Blato djeluju timovi hitne medicinske pomoći (Zavoda za hitnu medicinu Dubrovačko-neretvanske županije) koji posjeduje sva potrebna ljudska i materijalna sredstva za odgovor na ukupnost krize koju toplinski val može izazvati.

Posljedice na život i zdravlje ljudi

U slučaju pojave toplinskog vala ekstremnog rizika predviđa se rast broja terminalno oboljelih više nego inače, posebice u ugroženim skupinama društva: kronični bolesnici, djeca, trudnice, radnici na otvorenom. Pojava događaja toplinskog vala umjerenog rizika koji traje 1-2 dana očekuje se jednom u 9 dana u ljetnoj sezoni.

Dom zdravlja „Dr. Ante Franulović“ Vela Luka PJ Blato zbog utjecaja visokih temperatura u sezoni ljeta 2016. godine je imao 10 intervencija.

**Tablica 79. Vrijednost kriterija za posljedice na život i zdravlje ljudi po kategorijama**

KATEGORIJA	POSLJEDICE	KRITERIJ	ODABRANO
1.	Neznatne	<0.026	x
2.	Male	0.03-0.12	
3.	Umjerene	0.12-0.29	
4.	Značajne	0.29-0.92	
5.	Katastrofalne	0.92>	

Posljedice na gospodarstvo

Troškovi povećane potrošnje energenata struje i vode za rashlađivanje cjelokupnog zahvaćenog stanovništva, poslovnih prostora, kritične infrastrukture, ustanova te građevina javnog i društvenog značaja Općine Blato, u ljetnim mjesecima procjenjuje se sa neznatnim posljedicama.

**Tablica 80. Vrijednost kriterija za posljedice na gospodarstvo po kategorijama**

KATEGORIJA	POSljedICE	KRITERIJ	ODABRANO
1.	Neznatne	119 571 – 239 143	x
2.	Mala	239 143– 1 195 716	
3.	Umjerene	1 195 716– 3 587 150	
4.	Značajne	3 587 150– 5 978 584	
5.	Katastrofalne	> 5 978 584	

## Posljedice na društvenu stabilnost i politiku

U uvjetima ekstremnog toplinskog vala znatnija oštećenja objekata kritične infrastrukture te štete odnosno gubici na građevinama od javnog društvenog značaja se ne očekuju.

Učinkom toplinskog vala ne očekuju se problemi sa brojem medicinskog osoblja i mogući prekidi rada objekata kritične infrastrukture na dulji rok od 10 dana radi duljih bolovanja i nemogućnosti brzog oporavljanja radnika i vraćanja na posao u tijeku toplinskog vala duljem od 2 dana.

*Napomena: Budući da ne postoje baze podataka koje povezuju cijene i vrijednosti kritičnih struktura podatak je nepouzdan*

**4.6.6.2. Vjerojatnost najvjerojatnijeg neželjenog događaja***Tablica 81. Vjerojatnost/frekvencija*

KATEGORIJA	VJEROJATNOST/FREKVENCIJA			ODABRANO
	KVALITATIVNO	VJEROJATNOST	FREKVENCIJA	
1	Iznimno mala	<1 %	1 događaj u 100 godina i rjeđe	
2	Mala	1 – 5 %	1 događaj u 20 do 100 godina	x
3	Umjerena	5 – 50 %	1 događaj u 2 do 20 godina	
4	Velika	51 – 98 %	1 događaj 1 do 2 godine	
5	Iznimno velika	> 98 %	1 događaj godišnje ili češće	

#### 4.6.7. Događaj s najgorim mogućim posljedicama

Događaj s najgorim mogućim posljedicama karakterizira nagli nastup toplinskog vala tijekom ljetnih vrućina, sa maksimalnom dnevnom temperaturom zraka iznad 37,1°C u trajanju najmanje četiri dana. Nakon izlaganja ekstremnim temperaturama zraka ljudski organizam ulazi u stanje šoka, tzv. toplotnog udara. Hipertermija (povišena tjelesna temperatura) je praćena upalnim procesima u tijelu koji uzrokuju zatajenje organa, a vrlo često i smrt. Simptomi su tjelesna temperatura veća od 40°C i promijenjeno psihičko stanje. Do pojave toplotnog udara dolazi kad termoregulacijski mehanizmi ne funkcioniraju kako treba, a unutarnja temperatura organizma se znatno povećava, slijedi aktivacija upalnih ciklona i dolazi do višestrukog zatajenja organa.

##### 4.6.7.1. Posljedice

Ekstremniji i duži toplinski valovi donose veće rizike i veće financijske troškove, pri čemu bi došlo do pojačanog opterećenja na zdravstvene službe. Pojava događaja toplinskog vala u trajanju od 4 i više uzastopnih dana očekuje se jednom u 22 dana u ljetnoj sezoni.

Posljedice na život i zdravlje ljudi

U slučaju pojave toplinskog vala ekstremnog rizika predviđa se rast broja terminalno oboljelih više nego inače, posebice u ugroženim skupinama društva: kronični bolesnici, djeca, trudnice, radnici na otvorenom.

**Tablica 82. Vrijednost kriterija za posljedice na život i zdravlje ljudi po kategorijama**

KATEGORIJA	POSLJEDICE	KRITERIJ	ODABRANO
1.	Neznatne	<0.026	
2.	Male	0.03-0.12	
3.	Umjerene	0.12-0.29	
4.	Značajne	0.29-0.92	
5.	Katastrofalne	0.92>	x

Posljedice na gospodarstvo

Troškovi povećane potrošnje energenata struje i vode za rashlađivanje cjelokupnog zahvaćenog stanovništva, poslovnih prostora, kritične infrastrukture, ustanova te građevina javnog i društvenog značaja Općine Blato, u ljetnim mjesecima procjenjuje se sa neznatnim posljedicama.

**Tablica 83. Vrijednost kriterija za posljedice na gospodarstvo po kategorijama**

KATEGORIJA	POSLJEDICE	KRITERIJ	ODABRANO
1.	Neznatne	119 571 – 239 143	x
2.	Male	239 143 – 1 195 716	
3.	Umjerene	1 195 716 – 3 587 150	
4.	Značajne	3 587 150 – 5 978 584	
5.	Katastrofalne	> 5 978 584	

Posljedice na društvenu stabilnost i politiku

U uvjetima ekstremnog toplinskog vala znatnija oštećenja objekata kritične infrastrukture te štete odnosno gubici na građevinama od javnog društvenog značaja se ne očekuju.

*Napomena: Budući da ne postoje baze podataka koje povezuju cijene i vrijednosti kritičnih struktura podatak je nepouzdan*

#### 4.6.7.2. Vjerojatnost događaja s najgorim mogućim posljedicama

**Tablica 84. Vjerojatnost/frekvencija**

KATEGORIJA	VJEROJATNOST/FREKVENCIJA			
	KVALITATIVNO	VJEROJATNOST	FREKVENCIJA	ODABRANO
1	Iznimno mala	<1 %	1 događaj u 100 godina i rjeđe	x
2	Mala	1 – 5 %	1 događaj u 20 do 100 godina	
3	Umjerena	5 – 50 %	1 događaj u 2 do 20 godina	
4	Velika	51 – 98 %	1 događaj 1 do 2 godine	
5	Iznimno velika	> 98 %	1 događaj godišnje ili češće	

#### 4.6.8. Podaci, izvori i metode izračuna

Prilikom opisivanja rizika ekstremne temperature korišteni su podaci iz:

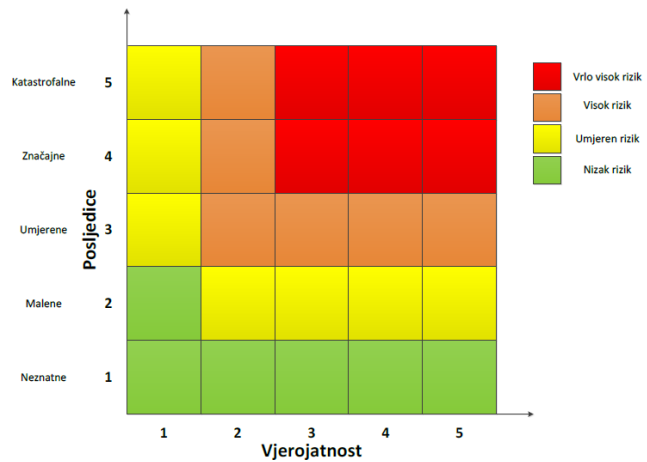
- Procjene ugroženosti stanovništva, materijalnih i kulturnih dobara i okoliša Općine Blato (svibanj 2015. godine),
- Državnog hidrometeorološkog zavoda ( DHMZ) – Biometeorologija
- Sveučilište u Zagrebu, Medicinski fakultet, Sveučilišni diplomski studij sestринства AndreaGurović, Utjecaj toplinskih valova na zdravlje populacije, diplomski rad, Zagreb 2016.,
- Procjene rizika od katastrofa za RH,
- Državnog zavoda za statistiku, Popis stanovništva 2011.,
- Praćenja i ocjene klime u 2016. godini, DHMZ,
- Doma zdravlja „Dr. Ante Franulović“ Vela Luka PJ Blato, Podaci o broju izvršenih intervencija u sezoni 2016.

### 4.6.9. Matrice rizika



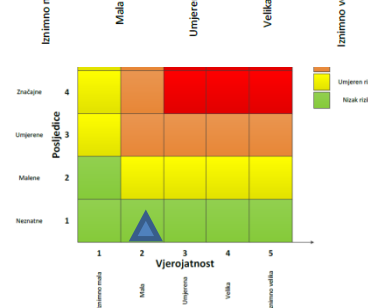
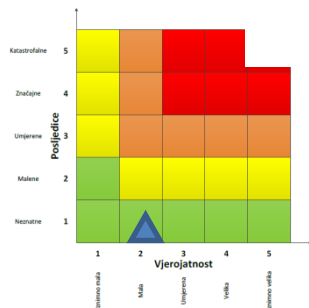
**Rizik:** Ekstremne temperature

**Naziv scenarija:** Pojava toplinskog vala na području Općine Blato



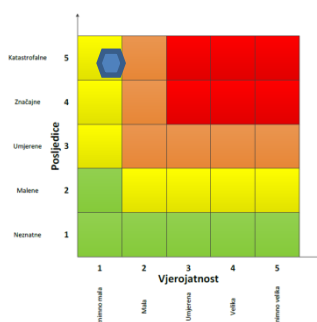
*Najve*

**Život i zdravlje ljudi**

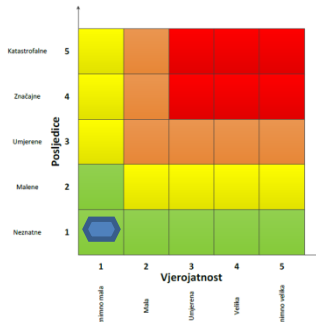


*Događaj s najgorim mogućim posljedicama*

**Život i zdravlje ljudi**



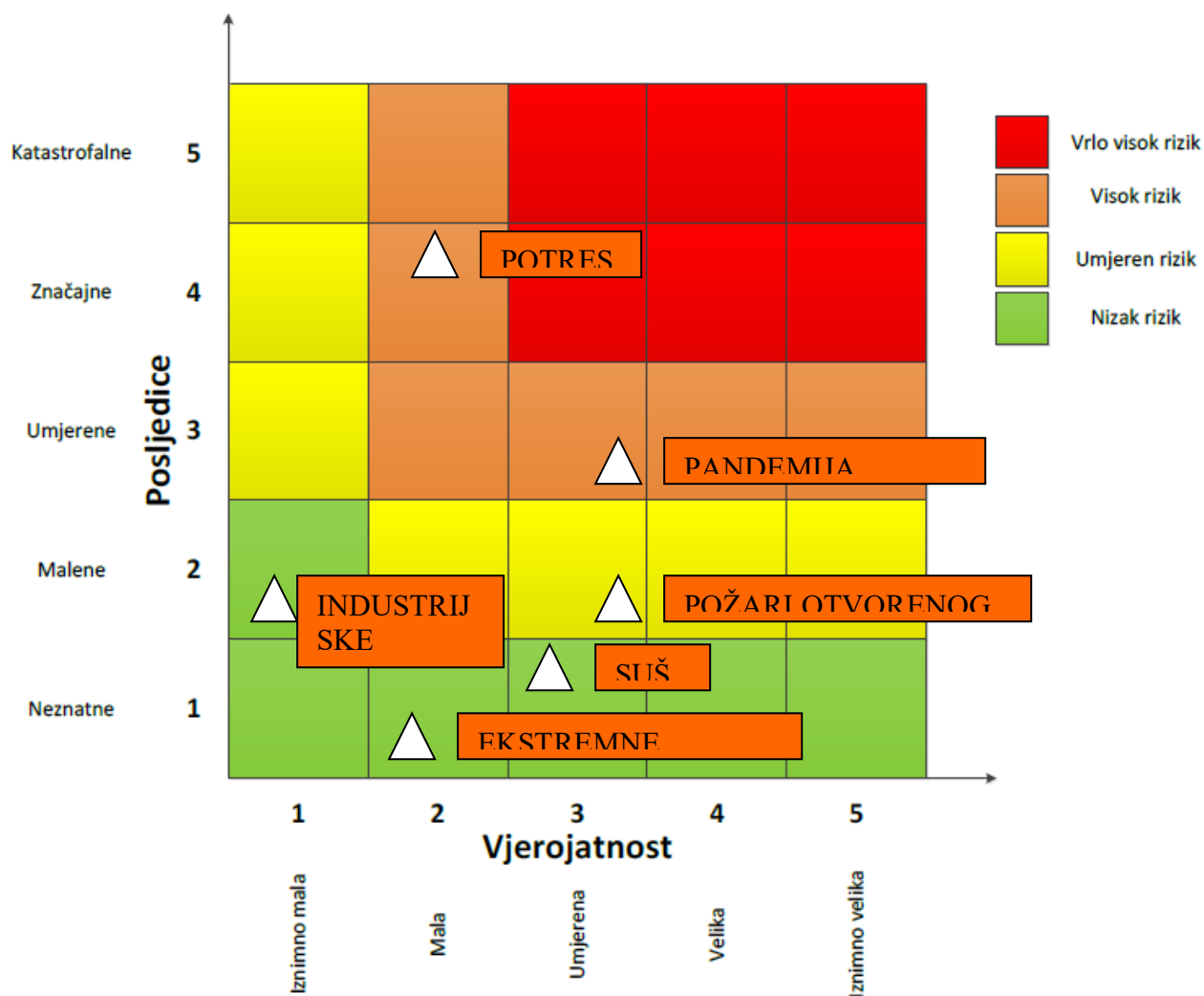
**Gospodarstvo**



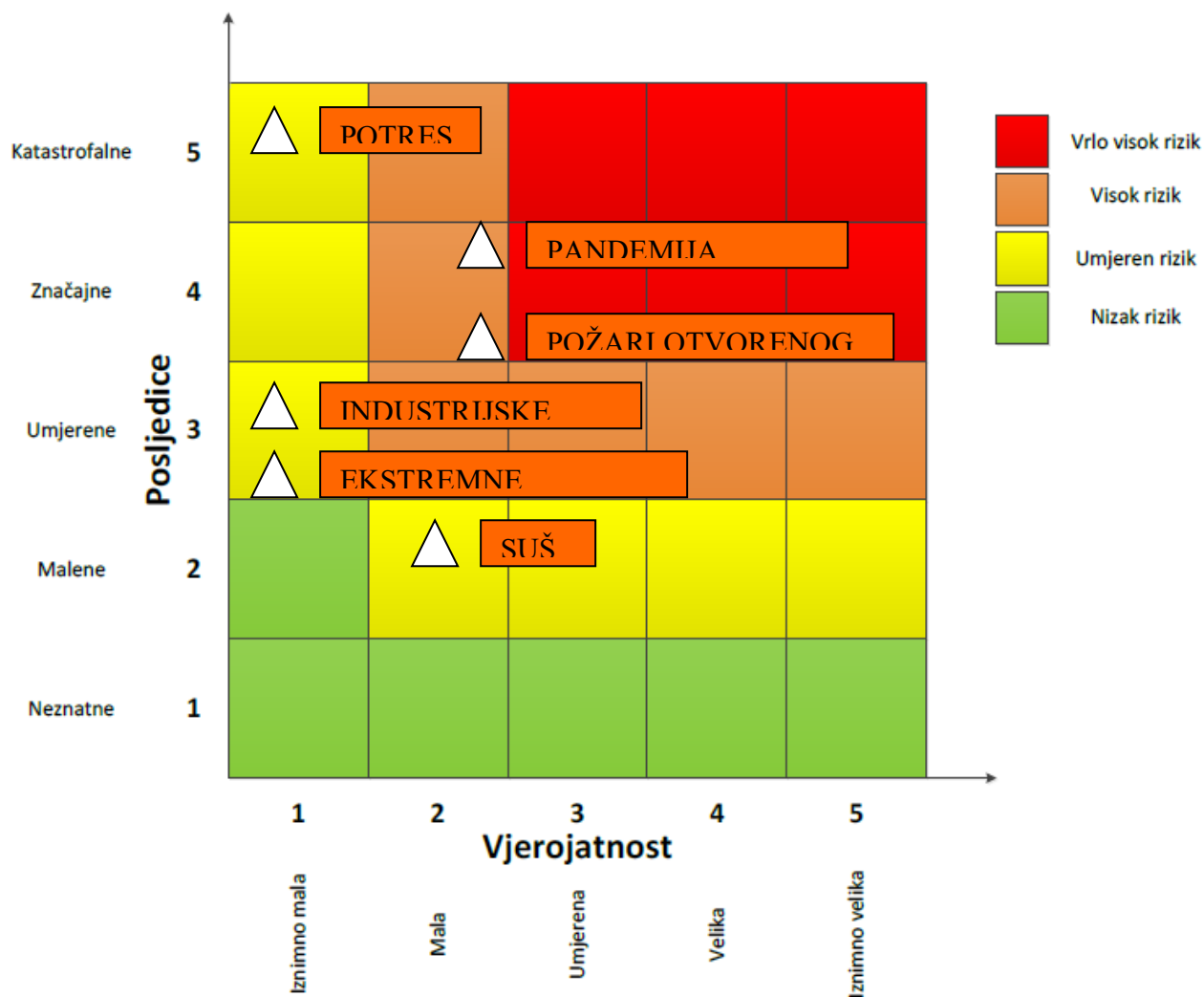
## 5. Matrice rizika s uspoređenim rizicima

Analizirani rizici (scenariji) za Općinu Blato prikazani u odvojenim matricama uspoređuju se u zajedničkoj matrici koja se kasnije koristi tijekom vrednovanja i prioritizacije rizika.

Slika 21. Matrica s uspoređenim rizicima – najvjerojatniji neželjeni događaj



**Slika 22. Matrica s uspoređenim rizicima – događaj s najgorim mogućim posljedicama**



## 6. ANALIZA SUSTAVA CIVILNE ZAŠTITE

Za potrebe ove analize sustava civilne zaštite potrebno je izraditi analizu na području preventive i reagiranja.

### 6.1. PODRUČJE PREVENTIVE

Analiza na području preventive sastoji se od sljedećih elemenata:

- 1) Usvojenost strategija, normativne uređenosti te izrađenost procjena i planova od značaja za sustav civilne zaštite

Općina Blato usvojila je sljedeće dokumente važne za sustav civilne zaštite:

- Smjernice za organizaciju i razvoj sustava civilne zaštite Općine Blato od 2022. do 2025. godine, KLASA: 021-05/21-02/66, URBROJ: 2138/02-02/1-21-1 od 9. prosinca 2021. godine;
- Analiza stanja sustava civilne zaštite na području Općine Blato za 2024. godinu, KLASA: 021-05/24-02/34, URBROJ: 2117-13-02/1-24-1 od 14. studenoga 2024. godine;
- Plan razvoja sustava civilne zaštite na području Općine Blato za 2025. godinu, KLASA: 021-05/24-02/35, URBROJ: 2117-13-02/1-24-1 od 14. studenoga 2024. godine;
- Odluka o donošenju Procjene rizika od velikih nesreća za Općinu Blato, KLASA: 021-05/19-02/20, URBROJ: 2138/02-02/1-19-1 od 26. lipnja 2019. godine;
- Odluka o donošenju Plana djelovanja civilne zaštite Općine Blato, KLASA: 214-01/19-01/6, URBROJ: 2138/02-02/01-19-2 od 13. kolovoza 2019. godine;
- Rješenje o imenovanju Stožera civilne zaštite Općine Blato KLASA: 214-01/25-01/4, URBROJ: 2117-13-01-25-1 od 20. lipnja 2025. godine;
- Poslovnik o radu Stožera civilne zaštite Općine Blato, KLASA: 214-01/17-01/4, URBROJ: 2138/02-01-17-14 od 23. listopada 2017. godine;
- Odluka o određivanju pravnih osoba od interesa za sustav civilne zaštite na području Općine Blato, KLASA: 021-05/21-02/8, URBROJ: 2138/02-02/1-21-1 Blato od 10. ožujka 2021. godine;
- Odluka o osnivanju postrojbe civilne zaštite opće namjene Općine Blato, KLASA: 021-05/15-02/40, URBROJ: 2138/02-02/1-15-1 Blato od 17. prosinca 2015. godine;
- Odluka o imenovanju povjerenika civilne zaštite Općine Blato, KLASA: 214-01/23-01/3, URBROJ: 2117-13-01-23-3 od 18. listopada 2023. godine;
- Plan vježbi civilne zaštite Općine Blato za 2026. godinu, KLASA 214-01/24-01/3, URBROJ: 2117-13-01-24-2 od 6. ožujka 2025. godine.

Uzimajući u obzir sve izrađene dokumente od značaja za sustav civilne zaštite, njihovu međusobnu povezanost i usklađenost razina spremnosti po ovom operativno važnom elementu procijenjena je visokom.

- 2) Sustavi ranog upozoravanja i suradnja sa susjednim jedinicama lokalne i područne (regionalne) samouprave.

Sve organizacije, kao što su Državni hidrometeorološki zavod, Hrvatske vode, Državni zavod za radiološku i nuklearnu sigurnost, inspekcije, operateri, središnja tijela državne uprave nadležna za obranu i unutarnje poslove, sigurnosno - obavještajna zajednica, druge organizacije kojima su prikupljanje i obrada informacija od značaja za sustav civilne zaštite dio redovne djelatnosti kao i ostali sudionici sustava civilne zaštite, dužni su informacije o prijetnjama do kojih su došli iz vlastitih izvora ili putem međunarodnog sustava razmjene, a koje mogu izazvati katastrofu i veliku nesreću, odmah po saznanju dostaviti Službi civilne zaštite Dubrovnik, a koji ih dalje koristi za poduzimanje mjera iz svoje nadležnosti te provođenje operativnih postupaka.

Iste podatke Služba civilne zaštite Dubrovnik dostavlja načelniku Općine Blato koji nalaže pripravnost operativnih snaga i poduzima druge odgovarajuće mjere iz Plana djelovanja civilne zaštite Općine Blato.

U slučaju bilo koje vrste ugroza Državni hidrometeorološki zavod, Hrvatske vode, Vatrogasna zajednica, Zavod za javno zdravstvo, Veterinarska stanica te operateri koji prevoze opasne tvari dužni su o tome dostaviti podatke Županijskom centru 112.

Načelnik Općine Blato informacije o mogućim ugrozama dobiva od:

- Županijskog centra 112 Dubrovnik,
- MUP, Područnog ureda civilne zaštite Split,
- Pravnih subjekta, središnjih tijela državne uprave, zavoda, institucija, inspekcija,
- Građana,
- Neposrednim stjecanjem uvida u stanje i događaje na svom području koji bi mogli pogoditi područje Općine Blato.

Informacije kojima je cilj upozoravanje stanovništva, operativnih snaga i drugih pravnih osoba s obzirom na moguće prijetnje, načelnik Općine će dostaviti:

- operativnim snagama civilne zaštite koje djeluju na području Općine Blato,
- pravnim osobama koje će poradi nekog interesa dobiti zadaće u sustavu civilne zaštite na području Općine Blato,
- pravnim osobama od posebnog interesa za sustav civilne zaštite koje postupaju prema vlastitim operativnim planovima.

U slučaju neposredne prijetnje od nastanka velike nesreće ili katastrofe na području Općine Blato, načelnik obavještava Župana i sve čelnike susjednih jedinica lokalne samouprave o nadolazećoj ugrozi. Sustavi ranog upozoravanja i suradnja sa susjednim jedinicama lokalne i područne (regionalne) samouprave procjenjuju se visokom razinom spremnosti.

## 3) Stanje svijesti pojedinaca, pripadnika ranjivih skupina, upravljačkih i odgovornih tijela

Obzirom na nedovoljno razvijeno stanje svijesti o rizicima: pojedinaca, pripadnika ranjivih skupina, upravljačkih i odgovornih tijela, posebnu pozornost treba posvetiti razvoju komunikacijskih i operativnih rješenja usklađenih s potrebama građana iz svih ranjivih skupina, posebno skupinama s problemima sluha i vida, kako bi se i oni pripremili za provođenje mjera po informacijama ranog upozoravanja te pripremili za postupanje u realnom vremenu uz primjerenu asistenciju organiziranih dijelova operativnih kapaciteta sustava civilne zaštite. Stanje svijesti pojedinaca, pripadnika ranjivih skupina, upravljačkih i odgovornih tijela procjenjuje se sa niskom razinom spremnosti.

## 4) Ocjena stanja prostornog planiranja, izrade prostornih i urbanističkih planova razvoja, planskog korištenja zemljišta

Procjena spremnosti sustava civilne zaštite procijenjena je na temelju ocjene stanja prostornog planiranja, izrade prostornih i urbanističkih planova razvoja, provođenja legalizacije te planskog korištenja zemljišta.

Općina Blato raspolaže sa sljedećim dokumentima prostornog planiranja:

- Prostorni plan uređenja Općine Blato (SG 3/03, 5/04, 3/07, 4/07, 7/07, 12/09, 7/13, 4/14, 8/15, 6/18, 3/21 i 10/24),
- Urbanistički plan uređenja Potirna (SG 4/11)
- Urbanistički plan uređenja Zaglav – Karbuni (SG 3/11)
- Urbanistički plan uređenja Prišćapac (SG 3/11)
- Urbanistički plan uređenja Lučica (SG 3/11 i 10/19)
- Urbanistički plan uređenja Gršćica – Prižba (SG 3/11 i 7/16),
- Urbanistički plan uređenja radne zone Krtinja (SG 5/09),
- Urbanistički plan uređenja Krtinja (SG 2/09),
- Urbanistički plan uređenja Bristva – Prigradica - Žukova (SG 12/10).

U postupcima izdavanja lokacijskih i građevinskih dozvola prvenstveno se primjenjuju:

- Zakon o prostornom uređenju (NN 153/13, 65/17, 114/18, 39/19, 98/19 i 67/23),
- Zakon o gradnji (NN 153/13, 20/17, 39/19, 125/19 i 145/24),
- Drugi zakoni, posebni propisi i tehnički normativi, ovisno o vrsti zahvata u prostoru,
- Zahtjevi zaštite i spašavanja u dokumentima prostornog uređenja.

## 5) Ocjena fiskalne situacije i njezine perspektive

Proračun Općine Blato za 2025. godinu iznosi 3.988.515,00 EUR. Za civilnu zaštitu planirano je 2.000,00 EUR. Obzirom na podatke o opremanju postrojbi i povjerenika civilne zaštite, osposobljavanjima i vježbama civilne zaštite, ocjena fiskalne situacije i njezine perspektive procijenjena je niskom razinom spremnosti.

## 6) Baza podataka

Bazu podataka označava skup međusobno povezanih podataka koji omogućavaju pregled sposobnosti operativnih snaga sustava civilne zaštite, a koji se na odgovarajući način i pod određenim uvjetima koristi za potrebe sustava civilne zaštite, odnosno koji se koristi za provođenje mjera i aktivnosti sustava civilne zaštite u velikim nesrećama i katastrofama kao i za potrebe provođenja osposobljavanja. Općina Blato vodi Evidenciju o pripadnicima operativnih snaga sustava civilne zaštite za članove stožera civilne zaštite; pripadnike postrojbi civilne zaštite, povjerenike civilne zaštite te pravne osobe u sustavu civilne zaštite. Karakteristični problemi koje se javljaju u evidenciji pripadnika operativnih snaga sustava civilne zaštite su nepotpunost bitnih podataka za sustav civilne zaštite. Razina spremnosti ove kategorije je procijenjena niskom.

**Tablica 85. Analiza sustava civilne zaštite – područje preventive**

PODRUČJE PREVENTIVE	Vrlo niska spremnost	Niska spremnost	Visoka spremnost	Vrlo visoka spremnost
	4	3	2	1
Usvojenost strategija, normativne uređenosti te izrađenost procjena i planova od značaja za sustav civilne zaštite			x	
Sustavi ranog upozoravanja i suradnja sa susjednim jedinicama lokalne i područne (regionalne) samouprave			x	
Stanje svijesti pojedinaca, pripadnika ranjivih skupina, upravljačkih i odgovornih tijela		x		
Ocjena stanja prostornog planiranja, izrade prostornih i urbanističkih planova razvoja, planskog korištenja zemljišta			x	
Ocjena fiskalne situacije i njezine perspektive		x		
Baze podataka		x		
<b>Područje preventive - ZBIRNO</b>		x		

**6.2. PODRUČJE REAGIRANJA**

Analiza na području reagiranja sastoji se od sljedećih elemenata:

**1) Spremnost odgovornih i upravljačkih kapaciteta**

Procjena spremnosti sustava civilne zaštite na temelju spremnosti odgovornih i upravljačkih kapaciteta sustava civilne zaštite provedena je analizom podataka o razini odgovornosti, osposobljenosti i uvježbanosti: čelnih osoba Općine Blato koji su nadležni za provođenje zakonom utvrđenih operativnih obaveza u fazi reagiranja sustava civilne zaštite, spremnost stožera civilne zaštite Općine Blato te spremnost koordinatora na mjestu izvanrednog događaja.

- **Čelne osobe:** Razina odgovornosti općinskog načelnika Općine Blato i načelnika stožera civilne zaštite procjenjuje se sa **visokom spremnošću**. Što se razine osposobljenosti tiče, ona je procijenjena **niskom spremnošću** iz razloga što su čelne osobe završile samo osposobljavanje u sustavu civilne zaštite koje provodi Državna uprava. Razina uvježbanosti je procijenjena **niskom**, zbog nedovoljnog broja provedenih vježbi evakuacije i spašavanja na godišnjoj razini.
- **Stožer civilne zaštite:** Stožer civilne zaštite Općine Blato osnovan je Odlukom općinskog načelnika Općine Blato od 20. lipnja 2025. godine. Sastoji se od načelnika Stožera, zamjenika načelnika Stožera te 9 članova. Stožer civilne zaštite je stručno, operativno i koordinativno tijelo za provođenje mjera i aktivnosti civilne zaštite u velikim nesrećama i katastrofama. Stožer civilne zaštite obavlja zadaće koje se odnose na prikupljanje i obradu informacija ranog upozoravanja o mogućnosti nastanka velike nesreće i katastrofe, razvija plan djelovanja sustava civilne zaštite na svom području, upravlja reagiranjem sustava civilne zaštite, obavlja poslove informiranja javnosti i predlaže donošenje odluke o prestanku provođenja mjera i aktivnosti u sustavu civilne zaštite. Radom stožera civilne zaštite Općine Blato rukovodi načelnik Stožera, a kada se proglašava velika nesreća, rukovođenje preuzima načelnik Općine. Stožer civilne zaštite Općine Blato upoznat je sa Zakonom o sustavu civilne zaštite, podzakonskim aktima, načinom djelovanja sustava civilne zaštite, načelima sustava civilne zaštite i sl.

Stožer civilne zaštite Općine Blato osposobljen je za provođenje mjera i aktivnosti u sustavu civilne zaštite. Temeljem članka 6. st.2 Pravilnika o mobilizaciji, uvjetima i načinu rada operativnih snaga sustava civilne zaštite (NN 69/16), u slučaju velike nesreće, Stožer civilne zaštite Općine Blato može predložiti organiziranje volontera i način njihovog uključivanja u provođenje određenih mjera i aktivnosti u velikim nesrećama i katastrofama, u suradnji sa središnjim tijelom državne uprave nadležnim za organiziranje volontera.

Razina odgovornosti Stožera civilne zaštite Općine Blato procijenjena je **visokom razinom spremnosti**. Razina osposobljenosti procijenjena je **visokom** zbog dovoljno održanih vježbi, savjetovanja, treninga, radionica, tečajeva ili seminara na kojima bi Stožeru bile predstavljene novosti te obaveze u sustavu civilne zaštite. Razina **uvježbanosti** procijenjena je **visokom**.

- **Koordinator na lokaciji:** Sukladno specifičnostima izvanrednog događaja, načelnik stožera civilne zaštite određuje koordinatora na lokaciji. Koordinator na lokaciji procjenjuje nastalu situaciju i njezine posljedice na terenu te u suradnji s nadležnim stožerom civilne zaštite usklađuje djelovanje operativnih snaga sustava civilne zaštite, poradi poduzimanja mjera i aktivnosti za otklanjanje posljedice izvanrednog događaja. Temeljem čl. 26. st. 2. Pravilnika o mobilizaciji, uvjetima i načinu rada operativnih snaga sustava civilne zaštite (NN 69/16), Općina Blato će u suradnji sa operativnim snagama civilne zaštite, u Planu djelovanja civilne zaštite utvrditi popis potencijalnih koordinatora na lokaciji. Obzirom na činjenicu da potencijalni koordinatori na lokaciji nisu imenovani, razina odgovornosti, osposobljenosti i uvježbanosti procijenjena je **vrlo niskom**.

## 2) Spremnost operativnih kapaciteta

Procjena spremnosti sustava civilne zaštite provedena je na temelju operativnih kapaciteta sustava civilne zaštite za provođenje svih mjera i aktivnosti sustava civilne zaštite. Spremnost operativnih kapaciteta analizirana je po sljedećim parametrima: popunjenost ljudstvom, spremnost zapovjedništva, osposobljenosti i uvježbanosti ljudstva i zapovjednog osoblja, opremljenosti materijalno-tehničkim sredstvima, vremenu mobilizacijske spremnosti, samodostatnosti te logističkoj potpori.

### Stožer zaštite i spašavanja

Stožer civilne zaštite Općine Blato broji 11 imenovanih članova. U stožeru su kao njegovi članovi uključeni predstavnici Općine, Službe civilne zaštite Dubrovnik, DVD-a, MUP-a, Crvenog križa, HGSS-a, komunalnih poduzeća Eko d.o.o. Blato i Vodovod d.o.o. Blato, pravnih osoba od interesa za Općinu Blato i Doma zdravlja „Dr. Ante Franulović“.

### Postrojba civilne zaštite Općine Blato

Postrojba civilne zaštite ima 23 pripadnika. Pripadnici postrojbe CZ opće namjene su u organizaciji PUZS Dubrovnik prošli osposobljavanje za djelovanje u sustavu zaštite i spašavanja. Pripadnici CZ su opremljeni osobnom opremom. Za zapovijedanje snagama i sredstvima CZ nadležan je općinski načelnik. Odlukom o sastavu i strukturi postrojbe civilne zaštite definirat će se postrojba opće namjene civilne zaštite: upravljačka i operativne skupine.

### Koordinatori na lokaciji

Koordinator na lokaciji procjenjuje nastalu situaciju i njezine posljedice na terenu te u suradnji s stožerom civilne zaštite usklađuje djelovanje operativnih snaga sustava civilne zaštite.

Koordinatora na lokaciji, sukladno specifičnostima izvanrednog događaja, određuje načelnik stožera civilne zaštite iz redova operativnih snaga sustava civilne zaštite.

### Dobrovoljno vatrogasno društvo Blato

Temeljem *Procjene ugroženosti od požara i tehnoloških eksplozija te Plana zaštite od požara Općine Blato*, na području Općine djeluje jedno dobrovoljno vatrogasno društvo. Dobrovoljno vatrogasno društvo Blato broji 20 članova od kojih je 17 dobrovoljnih vatrogasaca i 3 profesionalna vatrogasca.

Oprema DVD-a Blato:

- Vatrogasna vozila (1 zapovjedno vozilo, 1 navalno vozilo, 1 autocisterna, 1 kombi vozilo za prijevoz ljudi i opreme i 1 terensko vozilo 4x4 opremljeno za gašenje šumskih požara)
- Radio uređaji (1 stabilni, 7 mobilnih i 12 prijenosnih uređaja)
- Vatrogasne pumpe (3 prijenosne, 2 potopne, 4 plutajuće, 1 visoko tlačna).

Vatrogasci su redovno osposobljeni za provođenje zadaća zaštite od požara, a biti će i nosioci ostalih akcija zaštite i spašavanja u Općini, no u slučaju većih akcidenata njihove snage nisu dostatne.

**Pravne osobe i ostali subjekti koji će, poradi nekoga interesa sustava civilne zaštite Općine Blato, dobiti zadaću**

- Konstruktor – Hotina d.o.o. Blato
- Blato 1902. d.d. Blato
- Obrt «Griža» vl. Ante Petković Blato
- EKO d.o.o Blato
- RGM «Jurić» Imotski vl.Rade Jurić
- Autotrans d.d. Rijeka
- Konzum Plus d.o.o.
- Zlinje d.o.o.
- Vodovod d.o.o. Blato
- Studenac d.o.o.
- Obrt «Perić» vl.Marinko Perić,Blato
- Obrt «Kontista» vl. Ivan Žanetić, Blato
- Obrt «Luketa» vl.Ivko Milat, Blato
- Radež d.d. Blato
- Obrt Čerin vl. Marko Donjerković
- Ljekarna Blato,
- Turistička zajednica Blato,
- Balaton d.o.o.
- Obrt „Kamp Ravno“ vl. Branko Milat
- Obrt „Kamp Potirna“ vl. Jasenka Šimunović
- Obrt „Kamp Gršćica“ vl. Tonka Boglić

**Udruge građana koje se mogu angažirati u zaštiti i spašavanju**

- Lovačko društvo Jastreb - 56 članova,
- Ribolovno društvo Pagar – 40 članova,
- Klub dobrovoljnih davatelja krvi Blato – 220 članova,
- Hrvatsko planinarskog društvo Spivnik – 25 članova.

**Smještajni kapaciteti**

- Osnovna škola, Blato, 1. ulica 15 (600 osoba),
- Srednja škola, Blato, 1. ulica 15 (400 osoba),
- Apartmani Prišćapac, Blato, Prišćapac bb (193 osobe),
- Autocamp Ravno, Blato, Prižba bb (30 osoba),
- Autocamp Potirna, Blato, Potirna bb (30 osoba),
- Autocamp Gršćica, Blato, Gršćica bb (12 osoba),
- Teren BŠK Zmaj, Blato, 32. ulica 19/2 (200 osoba),
- Dom kulture Blato, Blato, Trg dr. Franje Tuđmana 4 (330 osoba).

### **3) Stanje mobilnosti operativnih kapaciteta sustava civilne zaštite i stanje komunikacijskih kapaciteta**

Procjena spremnosti sustava civilne zaštite provodi se na temelju procjene stanja mobilnosti operativnih kapaciteta sustava civilne zaštite i stanja komunikacijskih kapaciteta na temelju procjene stanja transportne potpore i komunikacijskih kapaciteta. Ukupna razina spremnosti operativnih kapaciteta procijenjena je visokom i to posebno zbog spremnosti najvažnijih operativnih kapaciteta od značaja za sustav civilne zaštite u cjelini.

#### **- Stanje mobilnosti operativnih kapaciteta sustava civilne zaštite i stanje komunikacijskih kapaciteta – redovitih službi i gotovih operativnih snaga (pravnih osoba i udruga građana)**

Analizirani kapaciteti raspolažu vlastitim prijevoznim sredstvima, operativni su kapaciteti visoke mobilnosti i dovoljne samodostatnosti. Uz navedeno, raspolažu sustavima radio komunikacija. Stanje mobilnosti operativnih kapaciteta analizirajući transportne kapacitete procijenjena je visokom spremnošću. Stanje mobilnosti analizirajući komunikacijske kapacitete, mobilne i fiksne telefonije procijenjeno je visokom razinom spremnošću.

#### **- Stanje mobilnosti operativnih kapaciteta sustava civilne zaštite i stanje komunikacijskih kapaciteta – postrojbe civilne zaštite opće namjene Općine Blato**

Kako je prethodno opisano radi se o vrlo nisko spremnim operativnim kapacitetima sustava civilne zaštite, tako da je i po kriterijima mobilnosti i komunikacijskim kapacitetima situacija ista.

Analiza sustava na području reagiranja izrađuje se za svaki rizik obrađen u procjeni rizika.

### 6.2.1. POTRES

U sljedećoj tablici navedene su snage civilne zaštite potrebne u slučaju nastanka potresa.

**Tablica 86. Potrebne snage u slučaju potresa**

POTREBNE SNAGE U SLUČAJU POTRESA	NAPOMENA
Stožer civilne zaštite Općine Blato, DVD Blato, Postrojba civilne zaštite opće namjene Općine Blato, Pravne osobe i ostali subjekti koji će, poradi nekoga interesa sustava civilne zaštite Općine Blato, dobiti zadaću	Raspoložive snage civilne zaštite s područja Općine.
Gradsko društvo Crvenog križa Korčula, Hrvatska gorska služba spašavanja – Stanica Orebić Zavod za javno zdravstvo Dubrovačko–neretvanske županije HEP – interventne službe – Elektrojug Dubrovnik Hrvatske šume – Uprava šuma Podružnica Split - Šumarija Korčula Dubrovnik ceste d.d. Hrvatske telekom d.d. HP - Hrvatska pošta d.d. Poštanski ured Blato Opća bolnica Dubrovnik MUP – Policijska uprava Dubrovačko – neretvanska Centar za socijalnu skrb Korčula Zavod za hitnu medicinu Dubrovačko-neretvanske županije Županijska uprava za ceste Dubrovačko-neretvanske županije Hrvatske ceste d.o.o. – Poslovna jedinica Split – Tehnička ispostava Dubrovnik DUZS – PUZS Dubrovnik Vatrogasna zajednica Dubrovačko-neretvanske županije Savjetodavna služba Dubrovačko – neretvanske županije Službe za javno informiranje i uzbunjivanje stanovništva	Snage civilne zaštite koje nisu u nadležnosti Općine, a koje će se uključiti u zaštitu i spašavanje.

Raspoložive snage civilne zaštite bit će dostatne za saniranje šteta nastalih posljedicama potresa manjeg intenziteta, no kod potresa jačine 7° i jače (za što postoji mala vjerojatnost) postojećim snagama civilne zaštite Općine Blato bit će potrebna pomoć operativnih i specijalističkih snaga sa županijske i državne razine.

Za djelotvorniju provedbu zaštite i spašavanja potrebno je:

- kontinuirano osposobljavanje snaga civilne zaštite,
- opremiti vatrogasne postrojbe sa potrebnim MTS - a za spašavanje u slučaju potresa,
- educirati stanovništvo o mogućim opasnostima od potresa,
- prilikom izgradnje stambenih i poslovnih objekata poštivati mjere koje omogućavaju lokalizaciju i ograničavanje posljedica potresa (protu potresno projektiranje).

Tablica 87. Analiza sustava civilne zaštite – područje reagiranja - POTRES

PODRUČJE REAGIRANJA	Vrlo niska spremnost	Niska spremnost	Visoka spremnost	Vrlo visoka spremnost
	4	3	2	1
<b>STOŽER</b>				
Stupnja popunjenosti ljudstvom			x	
Stupnja spremnosti zapovjednog osoblja		x		
Stupnja osposobljenosti ljudstva i zapovjednog osoblja		x		
Stupnja uvježbanosti		x		
Stupnja opremljenosti materijalnim sredstvima i opremom		x		
Vremena mobilizacijske spremnosti/operativne gotovosti		x		
Samodostatnosti i logističkoj potpori		x		
<u>Područje reagiranja - ZBIRNO</u>		x		
<b>POSTROJBA CIVILNE ZAŠTITE</b>				
Stupnja popunjenosti ljudstvom			x	
Stupnja spremnosti zapovjednog osoblja		x		
Stupnja osposobljenosti ljudstva i zapovjednog osoblja		x		
Stupnja uvježbanosti			x	
Stupnja opremljenosti materijalnim sredstvima i opremom			x	
Vremena mobilizacijske spremnosti/operativne gotovosti		x		
Samodostatnosti i logističkoj potpori				
<u>Područje reagiranja - ZBIRNO</u>		x	x	
<b>KOORDINATORI NA LOKACIJI</b>				
Stupnja popunjenosti ljudstvom		x		
Stupnja spremnosti zapovjednog osoblja		x		
Stupnja osposobljenosti ljudstva i zapovjednog osoblja		x		
Stupnja uvježbanosti		x		
Stupnja opremljenosti materijalnim sredstvima i opremom		x		
Vremena mobilizacijske spremnosti/operativne gotovosti		x		
Samodostatnosti i logističkoj potpori		x		
<u>Područje reagiranja - ZBIRNO</u>		x		
<b>DVD Blato</b>				
Stupnja popunjenosti ljudstvom			x	
Stupnja spremnosti zapovjednog osoblja			x	
Stupnja osposobljenosti ljudstva i zapovjednog osoblja			x	
Stupnja uvježbanosti			x	
Stupnja opremljenosti materijalnim sredstvima i opremom		x		

Vremena mobilizacijske spremnosti/operativne gotovosti			x	
Samodostatnosti i logističkoj potpori		x		
Područje reagiranja - ZBIRNO		x		
<b>Pravne osobe i ostali subjekti koji će, poradi nekoga interesa zaštite i spašavanja stanovništva, materijalnih i kulturnih dobara Općine Blato, dobiti zadaću</b>				
Stupnja popunjenosti ljudstvom			x	
Stupnja spremnosti zapovjednog osoblja		x		
Stupnja osposobljenosti ljudstva i zapovjednog osoblja		x		
Stupnja uvježbanosti		x		
Stupnja opremljenosti materijalnim sredstvima i opremom		x		
Vremena mobilizacijske spremnosti/operativne gotovosti		x		
Samodostatnosti i logističkoj potpori		x		
Područje reagiranja - ZBIRNO		x		

### 6.2.2. OSTALI PRIRODNI UGROZI (SUŠA, EKSTREMNE TEMPERATURE)

U sljedećoj tablici navedene su snage civilne zaštite potrebne u slučaju nastanka ostalih prirodnih ugroza.

**Tablica 88. Potrebne snage u slučaju ostalih prirodnih ugroza**

POTREBNE SNAGE U SLUČAJU OSTALIH PRIRODNIH UGROZA	NAPOMENA
Stožer civilne zaštite Općine Blato, DVD Blato, Postrojba civilne zaštite opće namjene Općine Blato, Pravne osobe i ostali subjekti koji će, poradi nekoga interesa sustava civilne zaštite Općine Blato, dobiti zadaću	Raspoložive snage civilne zaštite s područja Općine.
Gradsko društvo Crvenog križa Korčula, Zavod za javno zdravstvo Dubrovačko–neretvanske županije HEP – interventne službe – Elektrojug Dubrovnik Hrvatske šume – Uprava šuma Podružnica Split - Šumarija Korčula Hrvatske vode – Vodnogospodarska ispostava Neretva - Korčula NPKLM vodovod d.o.o. Hrvatski telekom d.d. HP - Hrvatska pošta d.d. Poštanski ured Blato Opća bolnica Dubrovnik MUP – Policijska uprava Dubrovačko–senjska Centar za socijalnu skrb Korčula Zavod za hitnu medicinu Dubrovačko-neretvanske županije DUZS – PUZS Dubrovnik Vatrogasna zajednica Dubrovačko-neretvanske županije Savjetodavna služba Dubrovačko – neretvanske županije Službe za javno informiranje i uzbunjivanje stanovništva	Snage civilne zaštite koje nisu u nadležnosti Općine, a koje će se uključiti u zaštitu i spašavanje.

## Suša

Postojeće snage zaštite i spašavanja sa područja Općine Blato dovoljne su za provođenje mjera zaštite i spašavanja u slučaju suše.

U postojećim uvjetima vodoopskrbe na području Općine Blato, a sukladno očekivanim mogućim posljedicama, kao osnovne snage za reagiranje na otklanjanju opasnosti, smanjenju stradanja i oštećenja i/ili uklanjanju posljedice katastrofe od suše, Vodovod d.o.o. Blato kao vodoopskrbno poduzeće se mora pripremiti i osigurati sve potrebno za normalnu opskrbu stanovništva potrebnim količinama pitke vode.

Kao dodatne snage potrebne za reagiranje, kako bi se otklonila opasnost, smanjila stradanja i oštećenja i/ili uklonile posljedice katastrofe, moguće je angažirati vatrogasne i druge cisterne za prijevoz pitke vode.

Za smanjenje posljedica od suša u poljoprivredi potrebno je provoditi urbanističke mjere izgradnje sustava navodnjavanja.

## Ekstremne temperature

Postojeće snage sustava civilne zaštite Općine Blato dovoljne su za provođenje mjera zaštite i spašavanja u slučaju pojave toplinskog vala.

**Tablica 89. Analiza sustava civilne zaštite – područje reagiranja – OSTALI PRIRODNI UGROZI (SUŠA, EKSTREMNE TEMPERATURE)**

PODRUČJE REAGIRANJA	Vrlo niska spremnost	Niska spremnost	Visoka spremnost	Vrlo visoka spremnost
	4	3	2	1
<b>STOŽER</b>				
Stupnja popunjenosti ljudstvom			x	
Stupnja spremnosti zapovjednog osoblja			x	
Stupnja osposobljenosti ljudstva i zapovjednog osoblja			x	
Stupnja uvježbanosti			x	
Stupnja opremljenosti materijalnim sredstvima i opremom		x		
Vremena mobilizacijske spremnosti/operativne gotovosti		x		
Samodostatnosti i logističkoj potpori		x		
Područje reagiranja - ZBIRNO			x	
<b>POSTROJBA CIVILNE ZAŠTITE</b>				
Stupnja popunjenosti ljudstvom			x	
Stupnja spremnosti zapovjednog osoblja			x	
Stupnja osposobljenosti ljudstva i zapovjednog osoblja			x	
Stupnja uvježbanosti			x	
Stupnja opremljenosti materijalnim sredstvima i opremom			x	

Vremena mobilizacijske spremnosti/operativne gotovosti			X	
Samodostatnosti i logističkoj potpori		X		
<u>Područje reagiranja - ZBIRNO</u>			X	
<b>KOORDINATORI NA LOKACIJI</b>				
Stupnja popunjenosti ljudstvom		X		
Stupnja spremnosti zapovjednog osoblja		X		
Stupnja osposobljenosti ljudstva i zapovjednog osoblja		X		
Stupnja uvježbanosti		X		
Stupnja opremljenosti materijalnim sredstvima i opremom		X		
Vremena mobilizacijske spremnosti/operativne gotovosti		X		
Samodostatnosti i logističkoj potpori		X		
<u>Područje reagiranja - ZBIRNO</u>		X		
<b>DVD Blato</b>				
Stupnja popunjenosti ljudstvom			X	
Stupnja spremnosti zapovjednog osoblja			X	
Stupnja osposobljenosti ljudstva i zapovjednog osoblja			X	
Stupnja uvježbanosti			X	
Stupnja opremljenosti materijalnim sredstvima i opremom			X	
Vremena mobilizacijske spremnosti/operativne gotovosti			X	
Samodostatnosti i logističkoj potpori			X	
<u>Područje reagiranja - ZBIRNO</u>			X	
<b>Pravne osobe i ostali subjekti koji će, poradi nekoga interesa zaštite i spašavanja stanovništva, materijalnih i kulturnih dobara Općine Blato, dobiti zadaću</b>				
Stupnja popunjenosti ljudstvom			X	
Stupnja spremnosti zapovjednog osoblja		X		
Stupnja osposobljenosti ljudstva i zapovjednog osoblja		X		
Stupnja uvježbanosti		X		
Stupnja opremljenosti materijalnim sredstvima i opremom		X		
Vremena mobilizacijske spremnosti/operativne gotovosti		X		
Samodostatnosti i logističkoj potpori		X		
<u>Područje reagiranja - ZBIRNO</u>		X		

### 6.2.3. PANDEMIJA GRIPE

U sljedećoj tablici navedene su snage civilne zaštite potrebne u slučaju nastanka epidemija i pandemija.

**Tablica 90. Potrebne snage u slučaju epidemija i pandemija**

POTREBNE SNAGE U SLUČAJU EPIDEMIJA I PANDEMIJA	NAPOMENA
Stožer civilne zaštite Općine Blato, DVD Blato, Postrojba civilne zaštite opće namjene Općine Blato, Pravne osobe i ostali subjekti koji će, poradi nekoga interesa sustava civilne zaštite Općine Blato, dobiti zadaću	Raspoložive snage civilne zaštite s područja Općine.
Gradsko društvo Crvenog križa Korčula, Hrvatska gorska služba spašavanja – Stanica Orebić Zavod za javno zdravstvo Dubrovačko–neretvanske županije Opća bolnica Dubrovnik MUP – Policijska uprava Dubrovačko – neretvanska Centar za socijalnu skrb Korčula Zavod za hitnu medicinu Dubrovačko-neretvanske županije Vatrogasna zajednica Dubrovačko-neretvanske županije Savjetodavna služba Dubrovačko – neretvanske županije Službe za javno informiranje i uzbuđivanje stanovništva	Snage civilne zaštite koje nisu u nadležnosti Općine, a koje će se uključiti u zaštitu i spašavanje.

Postojeće snage civilne zaštite dovoljne su za sprečavanje eventualnog širenja epidemijske i sanitarne opasnosti i za otklanjanje posljedica i asanaciju terena. Za umanjene mogućnosti nesreća na odlagalištima otpada potrebno je sanirati postojeća divlja odlagališta otpada. Za smanjenje posljedica potrebno se je pridržavati urbanističkih mjera koje treba ugraditi u prostorne planove.

**Tablica 91. Analiza sustava civilne zaštite – područje reagiranja – PANDEMIJA GRIPE**

PODRUČJE REAGIRANJA	Vrlo niska spremnost	Niska spremnost	Visoka spremnost	Vrlo visoka spremnost
	4	3	2	1
<b>STOŽER</b>				
Stupnja popunjenosti ljudstvom			x	
Stupnja spremnosti zapovjednog osoblja		x		
Stupnja osposobljenosti ljudstva i zapovjednog osoblja			x	
Stupnja uvježbanosti			x	
Stupnja opremljenosti materijalnim sredstvima i opremom		x		
Vremena mobilizacijske spremnosti/operativne gotovosti			x	
Samodostatnosti i logističkoj potpori		x		
Područje reagiranja - ZBIRNO		x		
<b>POSTROJBA CIVILNE ZAŠTITE</b>				
Stupnja popunjenosti ljudstvom			x	
Stupnja spremnosti zapovjednog osoblja		x		
Stupnja osposobljenosti ljudstva i zapovjednog osoblja		x		
Stupnja uvježbanosti			x	
Stupnja opremljenosti materijalnim sredstvima i opremom			x	
Vremena mobilizacijske			x	

spremnosti/operativne gotovosti				
Samodostatnosti i logističkoj potpori		X		
<u>Područje reagiranja - ZBIRNO</u>			X	
<b>KOORDINATORI NA LOKACIJI</b>				
Stupnja popunjenosti ljudstvom		X		
Stupnja spremnosti zapovjednog osoblja		X		
Stupnja osposobljenosti ljudstva i zapovjednog osoblja		X		
Stupnja uvježbanosti		X		
Stupnja opremljenosti materijalnim sredstvima i opremom		X		
Vremena mobilizacijske spremnosti/operativne gotovosti		X		
Samodostatnosti i logističkoj potpori		X		
<u>Područje reagiranja - ZBIRNO</u>		X		
<b>DVD Blato</b>				
Stupnja popunjenosti ljudstvom			X	
Stupnja spremnosti zapovjednog osoblja			X	
Stupnja osposobljenosti ljudstva i zapovjednog osoblja			X	
Stupnja uvježbanosti			X	
Stupnja opremljenosti materijalnim sredstvima i opremom		X		
Vremena mobilizacijske spremnosti/operativne gotovosti			X	
Samodostatnosti i logističkoj potpori		X		
<u>Područje reagiranja - ZBIRNO</u>		X		
<b>Pravne osobe i ostali subjekti koji će, poradi nekoga interesa zaštite i spašavanja stanovništva, materijalnih i kulturnih dobara Općine Blato, dobiti zadaću</b>				
Stupnja popunjenosti ljudstvom			X	
Stupnja spremnosti zapovjednog osoblja		X		
Stupnja osposobljenosti ljudstva i zapovjednog osoblja		X		
Stupnja uvježbanosti		X		
Stupnja opremljenosti materijalnim sredstvima i opremom		X		
Vremena mobilizacijske spremnosti/operativne gotovosti		X		
Samodostatnosti i logističkoj potpori		X		
<u>Područje reagiranja - ZBIRNO</u>		X		

#### 6.2.4. TEHNIČKO – TEHNOLOŠKE KATASTROFE IZAZVANE NESREĆAMA U OBJEKTIMA KOJI SADRŽE OPASNE TVARI

U sljedećoj tablici navedene su snage civilne zaštite potrebne u slučaju nastanka tehničko – tehnološke katastrofe izazvane nesrećama u prometu i objektima koji sadrže opasne tvari.

**Tablica 92. Potrebne snage u slučaju nastanka tehničko – tehnološke katastrofe izazvane nesrećama u objektima koji sadrže opasne tvari**

<b>POTREBNE SNAGE U SLUČAJU NASTANKA TEHNIČKO – TEHNOLOŠKE KATASTROFE IZAZVANE NESREĆAMA U OBJEKTIMA KOJI SADRŽE OPASNE TVARI</b>	<b>NAPOMENA</b>
Stožer civilne zaštite Općine Blato, DVD Blato, Postrojba civilne zaštite opće namjene Općine Blato, Pravne osobe i ostali subjekti koji će, poradi nekoga interesa sustava civilne zaštite Općine Blato, dobiti zadaću	Raspoložive snage civilne zaštite s područja Općine
Gradsko društvo Crvenog križa Korčula, Hrvatska gorska služba spašavanja – Stanica Orebić Zavod za javno zdravstvo Dubrovačko–neretvanske županije Opća bolnica Dubrovnik MUP – Policijska uprava Dubrovačko – neretvanska Zavod za hitnu medicinu Dubrovačko-neretvanske županije DUZS – PUZS Korčula Vatrogasna zajednica Dubrovačko-neretvanske županije Službe za javno informiranje i uzbunjivanje stanovništva	Snage civilne zaštite koje nisu u nadležnosti Općine, a koje će se uključiti u zaštitu i spašavanje.

Postojeće snage civilne zaštite dovoljne su za provođenje mjera zaštite i spašavanja u slučaju akcidenta s opasnim tvarima u gospodarskim objektima i nesrećama u prometu.

Za djelotvornije provođenje zaštite i spašavanja potrebno je:

- opremiti DVD materijalno tehničkim sredstvima za moguće intervencije u slučaju akcidenta s opasnim tvarima,
- opremiti DVD materijalno tehničkim sredstvima za moguće intervencije u slučaju akcidenta s opasnim tvarima u prometu,
- upoznati sudionike zaštite i spašavanja i stanovništvo o mogućim ugrozama i načinu postupanja u slučaju akcidentnih situacija s opasnim tvarima.
- za smanjenje posljedica potrebno se pridržavati mjera zaštite u urbanističkim planovima i građenju.

**Tablica 93. Analiza sustava civilne zaštite – područje reagiranja – TEHNIČKO – TEHNOLOŠKE KATASTROFE IZAZVANE NESREĆAMA U OBJEKTIMA KOJI SADRŽE OPASNE TVARI**

PODRUČJE REAGIRANJA	Vrlo niska spremnost	Niska spremnost	Visoka spremnost	Vrlo visoka spremnost
	4	3	2	1
<b>STOŽER</b>				
Stupnja popunjenosti ljudstvom			x	
Stupnja spremnosti zapovjednog osoblja			x	
Stupnja osposobljenosti ljudstva i zapovjednog osoblja			x	
Stupnja uvježbanosti		x		
Stupnja opremljenosti materijalnim sredstvima i opremom		x		
Vremena mobilizacijske spremnosti/operativne gotovosti			x	
Samodostatnosti i logističkoj potpori		x		

<u>Područje reagiranja - ZBIRNO</u>		<b>X</b>		
<b>POSTROJBA CIVILNE ZAŠTITE</b>				
Stupnja popunjenosti ljudstvom			<b>X</b>	
Stupnja spremnosti zapovjednog osoblja		<b>X</b>		
Stupnja osposobljenosti ljudstva i zapovjednog osoblja			<b>X</b>	
Stupnja uvježbanosti			<b>X</b>	
Stupnja opremljenosti materijalnim sredstvima i opremom			<b>X</b>	
Vremena mobilizacijske spremnosti/operativne gotovosti		<b>X</b>		
Samodostatnosti i logističkoj potpori				
<u>Područje reagiranja - ZBIRNO</u>		<b>X</b>	<b>X</b>	
<b>KOORDINATORI NA LOKACIJI</b>				
Stupnja popunjenosti ljudstvom		<b>X</b>		
Stupnja spremnosti zapovjednog osoblja		<b>X</b>		
Stupnja osposobljenosti ljudstva i zapovjednog osoblja		<b>X</b>		
Stupnja uvježbanosti		<b>X</b>		
Stupnja opremljenosti materijalnim sredstvima i opremom		<b>X</b>		
Vremena mobilizacijske spremnosti/operativne gotovosti		<b>X</b>		
Samodostatnosti i logističkoj potpori		<b>X</b>		
<u>Područje reagiranja - ZBIRNO</u>		<b>X</b>		
<b>DVD Blato</b>				
Stupnja popunjenosti ljudstvom			<b>X</b>	
Stupnja spremnosti zapovjednog osoblja			<b>X</b>	
Stupnja osposobljenosti ljudstva i zapovjednog osoblja			<b>X</b>	
Stupnja uvježbanosti			<b>X</b>	
Stupnja opremljenosti materijalnim sredstvima i opremom		<b>X</b>		
Vremena mobilizacijske spremnosti/operativne gotovosti			<b>X</b>	
Samodostatnosti i logističkoj potpori		<b>X</b>		
<u>Područje reagiranja - ZBIRNO</u>		<b>X</b>		
<b>Pravne osobe i ostali subjekti koji će, poradi nekoga interesa zaštite i spašavanja stanovništva, materijalnih i kulturnih dobara Općine Blato, dobiti zadaću</b>				
Stupnja popunjenosti ljudstvom			<b>X</b>	
Stupnja spremnosti zapovjednog osoblja		<b>X</b>		
Stupnja osposobljenosti ljudstva i zapovjednog osoblja		<b>X</b>		
Stupnja uvježbanosti		<b>X</b>		
Stupnja opremljenosti materijalnim sredstvima i opremom		<b>X</b>		
Vremena mobilizacijske spremnosti/operativne gotovosti		<b>X</b>		
Samodostatnosti i logističkoj potpori		<b>X</b>		

Područje reagiranja - ZBIRNO		x		
------------------------------	--	---	--	--

### 6.2.5. POŽARI OTVORENOG TIPA

Tablica 94. Analiza sustava civilne zaštite – područje reagiranja – POŽARI OTVORENOG TIPA

PODRUČJE REAGIRANJA	Vrlo niska spremnost	Niska spremnost	Visoka spremnost	Vrlo visoka spremnost
	4	3	2	1
<b>STOŽER</b>				
Stupnja popunjenosti ljudstvom			x	
Stupnja spremnosti zapovjednog osoblja		x		
Stupnja osposobljenosti ljudstva i zapovjednog osoblja			x	
Stupnja uvježbanosti			x	
Stupnja opremljenosti materijalnim sredstvima i opremom			x	
Vremena mobilizacijske spremnosti/operativne gotovosti			x	
Samodostatnosti i logističkoj potpori		x		
Područje reagiranja - ZBIRNO			x	
<b>POSTROJBA CIVILNE ZAŠTITE</b>				
Stupnja popunjenosti ljudstvom			x	
Stupnja spremnosti zapovjednog osoblja		x		
Stupnja osposobljenosti ljudstva i zapovjednog osoblja			x	
Stupnja uvježbanosti			x	
Stupnja opremljenosti materijalnim sredstvima i opremom			x	
Vremena mobilizacijske spremnosti/operativne gotovosti			x	
Samodostatnosti i logističkoj potpori		x		
Područje reagiranja - ZBIRNO			x	
<b>KOORDINATORI NA LOKACIJI</b>				
Stupnja popunjenosti ljudstvom		x		
Stupnja spremnosti zapovjednog osoblja		x		
Stupnja osposobljenosti ljudstva i zapovjednog osoblja		x		
Stupnja uvježbanosti		x		
Stupnja opremljenosti materijalnim sredstvima i opremom		x		
Vremena mobilizacijske spremnosti/operativne gotovosti		x		

Samodostatnosti i logističkoj potpori		x		
<u>Područje reagiranja - ZBIRNO</u>		x		
<b>DVD Blato</b>				
Stupnja popunjenosti ljudstvom			x	
Stupnja spremnosti zapovjednog osoblja			x	
Stupnja osposobljenosti ljudstva i zapovjednog osoblja			x	
Stupnja uvježbanosti			x	
Stupnja opremljenosti materijalnim sredstvima i opremom			x	
Vremena mobilizacijske spremnosti/operativne gotovosti			x	
Samodostatnosti i logističkoj potpori		x		
<u>Područje reagiranja - ZBIRNO</u>			x	
<b>Pravne osobe i ostali subjekti koji će, poradi nekoga interesa zaštite i spašavanja stanovništva, materijalnih i kulturnih dobara Općine Blato, dobiti zadaću</b>				
Stupnja popunjenosti ljudstvom			x	
Stupnja spremnosti zapovjednog osoblja		x		
Stupnja osposobljenosti ljudstva i zapovjednog osoblja		x		
Stupnja uvježbanosti		x		
Stupnja opremljenosti materijalnim sredstvima i opremom		x		
Vremena mobilizacijske spremnosti/operativne gotovosti		x		
Samodostatnosti i logističkoj potpori		x		
<u>Područje reagiranja - ZBIRNO</u>		x		

Prema načelu samodostatnosti postrojbe civilne zaštite raspolažu potrebnim materijalno-tehničkim sredstvima (osobna i skupna oprema, uključujući vozila, opremu za smještaj, vodu, hranu, sanitarije) s kojima mogu samostalno djelovati na lokaciji intervencije u propisanom razdoblju s ciljem ostvarivanja kontinuiteta djelovanja i nemaju logističkih zahtjeva prema nadležnom tijelu primatelja pomoći kada pružaju pomoć izvan matičnog područja nadležnosti.

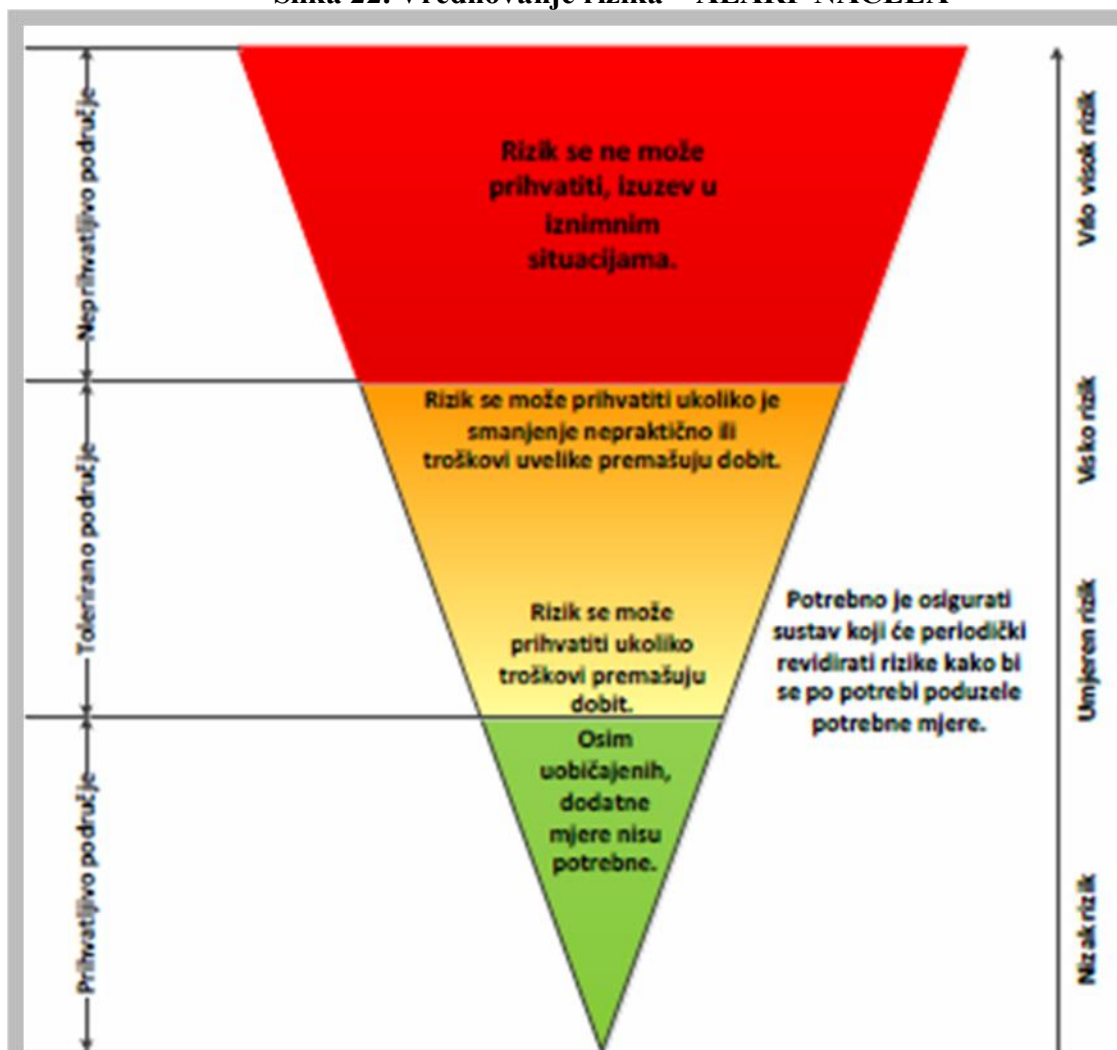
**Tablica 95. Analiza sustava civilne zaštite – sustav civilne zaštite - zbirno**

<b>PODRUČJE REAGIRANJA</b>	<b>Vrlo niska spremnost</b>	<b>Niska spremnost</b>	<b>Visoka spremnost</b>	<b>Vrlo visoka spremnost</b>
	<b>4</b>	<b>3</b>	<b>2</b>	<b>1</b>
<b>Područje preventive - ZBIRNO</b>			<b>X</b>	
<b>Područje reagiranja - ZBIRNO</b>			<b>X</b>	
<b>Sustav civilne zaštite - ZBIRNO</b>			<b>X</b>	

## 7. VREDNOVANJE RIZIKA

Vrednovanje rizika je proces uspoređivanja rezultata analize rizika s kriterijima i provodi se uz primjenu ALARP načela (As Low As Reasonably Practicable). Rizici se svrstavaju u tri razreda: prihvatljivi, tolerirani i neprihvatljivi. Svrha vrednovanja rizika je određivanje važnosti pojedinog rizika tj. odlučivanje da li će se određeni rizik prihvatiti ili će se poduzimati mjere u cilju njegovog smanjenja.

Slika 22. Vrednovanje rizika – ALARP NAČELA



Izvor: DUZS, Kriteriji za izradu smjernica koje donose čelnici područne (regionalne) samouprave za potrebe izrade procjena rizika od velikih nesreća na razinama jedinica lokalnih i područnih (regionalnih) samouprava, DUZS, Sektor za civilnu zaštitu od 28. studenog 2016. godine.

Rezultati procjene rizika dobiveni za svaki od rizika za svaki scenarij (najgori mogući i najvjerojatniji) se zbrajaju kao što je prikazano u sljedećoj tablici.

**Tablica 96. Vrednovanje rizika**

SCENARIJ	DOGAĐAJ S NAJGORIM MOGUĆIM POSLJEDICAMA	NAJVJEROJATNIJI NEŽELJENI DOGAĐAJ	VREDNOVANJE
Pandemija gripe	3	3	6
Potres	2	3	5
Požari otvorenog tipa	3	2	5
Industrijske nesreće	2	2	4
Suša	2	1	3
Ekstremne temperature	2	1	3

Izvor: DUZS, Kriteriji za izradu smjernica koje donose čelnici područne (regionalne) samouprave za potrebe izrade procjena rizika od velikih nesreća na razinama jedinica lokalnih i područnih (regionalnih) samouprava, DUZS, Sektor za civilnu zaštitu od 28. studenog 2016. godine.

Neprihvatljivi rizici (rizik se ne može prihvatiti):

- Pandemija gripe
- Potres
- Požari otvorenog tipa

Tolerirani rizici (može se prihvatiti ukoliko je smanjenje nepraktično i troškovi premašuju dobit):

- Industrijske nesreće
- Suša
- Ekstremne temperature

**8. POPIS SUDIONIKA U IZRADI PROCJENE RIZIKA**

<b>RIZIK: Potres</b>	
Koordinator:	Nositelj:
Načelnik stožera civilne zaštite	Općinski načelnik
Izvršitelj:	
Jurica Petković	

<b>RIZIK: Suša</b>	
Koordinator:	Nositelj:
Načelnik stožera civilne zaštite	Općinski načelnik
Izvršitelj:	
Mario Marinović	

<b>RIZIK: Pandemija gripe</b>	
Koordinator:	Nositelj:
Načelnik stožera civilne zaštite	Općinski načelnik
Izvršitelj:	
Marija Bačić	

<b>RIZIK: Industrijske nesreće</b>	
Koordinator:	Nositelj:
Načelnik stožera civilne zaštite	Općinski načelnik
Izvršitelj:	
Josip Bošković	

<b>RIZIK: Požari otvorenog tipa</b>	
Koordinator:	Nositelj:
Načelnik stožera civilne zaštite	Općinski načelnik
Izvršitelj:	
Josip Bošković	

<b>RIZIK: Ekstremne temperature</b>	
Koordinator:	Nositelj:
Načelnik stožera civilne zaštite	Općinski načelnik
Izvršitelj:	
Marija Bačić	

6) Temeljem članka 22. Zakona o zaštiti i očuvanju kulturnih dobara (Narodne novine 69/99, 151/03, 157/03, 100/04, 87/09, 88/10, 61/11, 25/12, 136/12, 157/13, 152/14, 98/15, 44/17, 90/18, 32/20, 62/20 i 117/21) i članka 28. Statuta Općine Blato (Službeni glasnik Općine Blato 2/21) Općinsko vijeće Općine Blato je na svojoj 4. sjednici održanoj dana 30. listopada 2025. godine, donijelo

### **Odluku o proglašenju Arheološkog parka Kopila**

#### **Članak 1.**

Ovom se odlukom određeno područje na čest.zgr. 636, 637, 655/1 i 655/2, čest.zem. 6009, 6010, 6013, 6014, 6015, 6016/1, 6016/2, 6017, 6018/1, 6018/2, 6019/1, 6019/2, 6020/1, 6020/2, 6021/1, 6021/2, 6022/1, 6022/2, 6023/1, 6023/2, 6023/3, 6024/1, 6024/2, 6024/3, 6024/4, 6024/5, 6024/6, 6025/1, 6025/2, 6025/3, 6026/1, 6026/2, 6027, 6028, 6029/1, 6029/2, 6029/3, 6029/4, 6030, 6031, 6032, 6033/1, 6033/2, 6034/1, 6034/2, 6035/1, 6035/2, 6036/1, 6036/2, 6036/3, 6037/1, 6037/2, 6037/3, 6037/4, 6037/5, 6038/1, 6038/2, 6038/3, 6039, 6040/1, 6040/2, 6041, 6045/1, 6045/2, 6046/1, 6046/2, 6047/1, 6047/2, 6048/1, 6048/2, 6049, 6050, 6051, 6052, 6053, 6054, 6055, 6056, 6057, 6058/1, 6058/2, 6059, 6060/1, 6060/2, 6061/1, 6061/2, 6062, 6063, 6064, 6065/1, 6065/2, 6067, 6068, 6069/1, 6069/2, 6069/3, 6070/1, 6070/2, 6072, 6074/1, 6074/2, 6075/1, 6075/2, 6076, 6077, 6078, 6079/1, 6079/2, 6079/3, 6080/1, 6080/2, 6081, 6084/1, 6084/2, 6084/3, 6084/4, 6084/5, 6085/1, 6085/2, 6085/3, 6085/4, 6085/5, 6086, 6087/1, 6087/2, 6088/1, 6088/2, 6089/1, 6089/2, 6090/1, 6090/2, 6090/3, 6091, 6092, 6093, 6094, 6095/1, 6095/2, 6096/1, 6096/2, 6097, 6098, 6099, 6100, 6103, 6104, 6105/1, 6105/2, 6106, 6108, 6110, 6341/2, 6341/3, 6342, 6343, 6344, 6345/1, 6345/2, 6346/1, 6346/2, 6346/3, 6346/4, 6347/1, 6347/2, 6350/1, 6350/2, 6350/3, 6350/4, 6350/5, 6351, 6353, 6354, 6355, 6356, 6357, 6358, 6359/1, 6359/2, 6360, 6361/1, 6361/2, 6362, 6363, 6364, 6365/1, 6365/2, 6366, 6367, 6368/1, 6368/2, 6369, 6370, 6371/1, 6371/2, 6372/1, 6372/2, 6374, 6375, 6376, 6377, 6378, 6379, 6380, 6381/1, 6381/2, 6382, 6383/1, 6383/2, 6384/1, 6384/2, 6385, 6386, 6387/1, 6387/2, 6387/3, 6387/4, 6388, 6389, 6390, 6392/1, 6392/2, 6393, 6394, 6395, 6396, 6397, 6401, 6402, 6403, 6404, 6405, 6406, 6407, 6408, 6409/1, 6410/2, 6412, 6802/4, 6802/5, 6803/1, 6803/2, 6803/3, 6803/4, 6803/5, 6803/6, 6803/7, 6803/8, 6803/9, 6804/1, 6804/2, 6805, 6808, 6809, 6810, 6812, 6813, 6814, 6815, 6816, 6820/1, 6820/2, 6820/3, 6821/1, 6821/2, 6822, 6823, 6824/1, 6824/2, 6825, 6826, 6827, 6828, 6829, 6830/1, 6830/2, 6832, 6833/1, 6833/2, 6834, 6835, 6836/1, 6836/2, 6837/1, 6837/2, 6837/3, 6837/4, 6838/1, 6838/2, 6879, 6897/2, 6898, 6903, 6904, 6906, 6907, 6908/1, 6908/2, 6910/1, 6910/2, 6911/1, 6911/2, 6913/1, 6913/2, 6914/1, 6914/2, 16038/1, 16038/2 i 16038/3, te na dijelu čest.zem. 31062, 31068 i 31069, sve k.o. Blato proglašava Arheološkim parkom Kopila radi zaštite, prezentacije in situ, edukacije i poticanja kulturnog turizma.

#### **Članak 2.**

Granice Arheološkog parka Kopila određene su u Prilogu I. - Karte Arheološkog parka Kopila (mjerilo 1:2500) koji je sastavni dio ove Odluke, te će se ucrtati u Prostorni plan uređenja Općine Blato.

#### **Članak 3.**

Na predmetna dobra primjenjuje se Zakon o zaštiti i očuvanju kulturnih dobara i svi drugi propisi koji se odnose na kulturna dobra.

Predmetna dobra upisati će Ministarstvo kulture u Registar kulturnih dobara Republike Hrvatske, u evidenciju dobara od lokalnog značenja.

#### **Članak 4.**

U arheološkom parku se zabranjuje nova gradnja unutar 100 m od arheološkog nalazišta, osim slijedećeg:

1. Pješačke/informacijske staze, interpretacijske ploče, edukativne platforme.
2. Dozvoljavaju se do dvije građevine za interpretacijski/edukacijski centar, ukupne plohe  $\leq 200 \text{ m}^2$  i visine  $\leq 4 \text{ m}$ , uz minimalno 60 % zelenila na građevnoj čestici.
3. Dozvoljeno je prezentirati arheološke nalaze in situ, uz zaštitu i postavljanje informativnih sadržaja (panoi, info-punktovi).

#### **Članak 5.**

Financiranje Arheološkog parka Kopila osigurava Općina Blato iz vlastitog proračuna, uz mogućnost sufinanciranja iz Ministarstva kulture i EU fondova, uključujući sredstva za redovito arheološko istraživanje i interpretaciju.

#### **Članak 6.**

Za provedbu ove Odluke zadužuje se Odjeljak za društvene djelatnosti Općine Blato.

#### **Članak 7.**

Ova Odluka stupa na snagu osmog dana od dana objave u «Službenom glasniku Općine Blato».

KLASA: 021-05/25-02/54

URBROJ: 2117-13-02/1-25-1

Blato, 30. listopada 2025. godine

OPĆINSKO VIJEĆE  
Predsjednica  
Franciska Jurišić Bačić, mag.bibl., v.r.

7) Na temelju članka 91. Statuta Općine Blato (Službeni glasnik Općine Blato 2/21) i članka 103. Zakona o cestama (Narodne novine 84/11, 22/13, 54/13, 148/13, 92/14, 110/19, 144/21, 114/22, 4/23 i 133/23) Općinsko vijeće Općine Blato na svojoj 4. sjednici održanoj dana 30. listopada 2025. godine, donosi

Odluku  
o ukidanju statusa javnog dobra čest.zem. 31570/4 k.o. Blato

Članak 1.

Utvrđuje se da je na čest.zem. 31570/4 k.o. Blato površine 29 m<sup>2</sup> (nastala od čest.zem. 31570/2 k.o. Blato, u naravi dvorište u predjelu Mali Učijak) trajno prestala potreba korištenja nerazvrstane ceste, te joj se ukida status javnog dobra u općoj uporabi, i sada predstavlja zemljište u vlasništvu Općine Blato.

Članak 2.

Nakon stupanja na snagu ove Odluke, Zemljišno-knjižni odjel Općinskog suda u Dubrovniku, Stalna služba u Korčuli, provest će u zemljišnim knjigama uknjižbu na način da će na čest.zem. 31570/4 k.o. Blato, brisati uknjižbu Opće dobro s organom upravljanja Općina Blato i kao vlasnika čest.zem. 31570/4 k.o. Blato upisati Općinu Blato, Trg dr. Franje Tuđmana 4, OIB 40097918961.

Članak 3.

Ova Odluka stupa na snagu osmog dana od dana objave u „Službenom glasniku Općine Blato“.

KLASA: 021-05/25-02/55  
URBROJ: 2117-13-02/1-25-1  
Blato, 30. listopada 2025. godine

OPĆINSKO VIJEĆE  
Predsjednica  
Franciska Jurišić Bačić, mag.bibl., v.r.

**8)** Na temelju članka 5. Zakona o lokalnoj i područnoj (regionalnoj) samoupravi (Narodne novine br: 33/01, 60/01, 129/05, 109/07, 125/08, 36/09 , 150/11, 144/12,19/13, 137/15, 123/17, 98/19 i 144/20), članka 59., i 62. Zakona o komunalnom gospodarstvu ( Narodne novine 68/18, 110/18, 32/20 i 145/24) i članka 28. Statuta Općine Blato (Službeni glasnik Općine Blato broj 2/21) Općinsko vijeće Općine Blato na 4. sjednici održanoj dana 30. listopada 2025. godine donosi sljedeću

**ODLUKU**  
**o izmjenama i dopunama Odluke**  
**o komunalnoj infrastrukturi Općine Blato**

Dodatak I. koji je sastavni dio Odluke o o komunalnoj infrastrukturi Općine Blato (Službeni glasnik Općine Blato 10/19) se mijenja i donosi novi Dodatak I. koji je prilog ove Odluke.

**Članak 2.**

Ova Odluka stupa na snagu osmog dana od dana objave u «Službenom glasniku Općine Blato».

KLASA: 021-05/25-02/56

URBROJ: 2117-13-02/1-25-1

Blato, 30. listopada 2025. godine

OPĆINSKO VIJEĆE  
Predsjednica  
Franciska Jurišić Bačić, mag.bibl., v.r.

REDNI BROJ	NAZIV I VRSTA K.INFRASTRUKTURE	ZK/KAT ČESTICA	K.O.	VLASNIŠTVO KOMUBALNE INFRASTRUKTURE	ZATRAŽENE I IZDANE DOZVOLE	PODATAK O RADNJAMA PODUZETIM U SVRHU RJEŠAVANJA IMOVINSKO PRAVNIH ODNOSA
1.	nerazvrstana cesta	11268	Blato	Općenarodna imovina	-	u pripremi
2.	nerazvrstana cesta	11897	Blato	Telenta Franjo i dr.	-	u pripremi
3.	nerazvrstana cesta	11925	Blato	Općenarodna imovina	-	u pripremi
4.	nerazvrstana cesta	12992	Blato	Opće dobro - Općina Blato	-	riješeno
5.	nerazvrstana cesta	13509	Blato	Općenarodna imovina	-	riješeno
7.	nerazvrstana cesta	15855	Blato	Općina Blato	-	riješeno
9.	nerazvrstana cesta	16215	Blato	Općina Blato	-	riješeno
10.	nerazvrstana cesta	16464	Blato	Opće dobro - Općina Blato	-	riješeno
11.	nerazvrstana cesta	16616	Blato	nepoznati vlasnik	-	u pripremi
12.	nerazvrstana cesta	16181	Blato	Opće dobro - Općina Blato	-	riješeno
13.	nerazvrstana cesta	16843	Blato	Opće dobro - Općina Blato	-	riješeno
14.	nerazvrstana cesta	18384	Blato	Damjanović Frano i dr.	-	u pripremi
15.	nerazvrstana cesta	19968	Blato	Opće dobro - Općina Blato	-	riješeno
16.	nerazvrstana cesta	20571	Blato	Općenarodna imovina	-	u pripremi
17.	nerazvrstana cesta	20593	Blato	Kunjašić Marko i dr.	-	u pripremi
18.	nerazvrstana cesta	20627	Blato	Opće dobro - Općina Blato	-	riješeno
19.	nerazvrstana cesta	20935	Blato	Bosnić Ivan pok. Kuzme	-	u pripremi
20.	nerazvrstana cesta	20937	Blato	Prižmić Mara i dr.	-	u pripremi
21.	nerazvrstana cesta	21351	Blato	Oreb Ivan pok. Antuna	-	u pripremi
22.	nerazvrstana cesta	21566	Blato	Bosnić Ivan pok. Kuzme	-	u pripremi
23.	nerazvrstana cesta	21572	Blato	Opće dobro - Općina Blato	-	riješeno
24.	nerazvrstana cesta	21573	Blato	Bačić Frana i dr.	-	u pripremi
25.	nerazvrstana cesta	21574	Blato	Opće dobro - Općina Blato	-	riješeno
26.	nerazvrstana cesta	21636	Blato	Općina Blato	-	riješeno
27.	nerazvrstana cesta	21644	Blato	Opće dobro - Općina Blato	-	riješeno
28.	nerazvrstana cesta	221767	Blato	Opće dobro - Općina Blato	-	riješeno
29.	nerazvrstana cesta	22177	Blato	Opće dobro - Općina Blato	-	riješeno
30.	nerazvrstana cesta	21950	Blato	Opće dobro - Općina Blato	-	riješeno
31.	nerazvrstana cesta	21965	Blato	Opće dobro - Općina Blato	-	riješeno
32.	nerazvrstana cesta	22035	Blato	Opće dobro - Općina Blato	-	riješeno

33.	nerazvrstana cesta	22038	Blato	Opće dobro - Općina Blato	-	riješeno
34.	nerazvrstana cesta	22044	Blato	Opće dobro - Općina Blato	-	riješeno
35.	nerazvrstana cesta	22607	Blato	Opće dobro - Općina Blato	-	riješeno
36.	nerazvrstana cesta	22223	Blato	Općenarodna imovina	-	riješeno
37.	nerazvrstana cesta	22549	Blato	Opće dobro - Općina Blato	-	riješeno
38.	nerazvrstana cesta	24592	Blato	Općina Blato	-	riješeno
39.	nerazvrstana cesta	22414	Blato	Opće dobro - Općina Blato	-	riješeno
40.	nerazvrstana cesta	22419	Blato	Opće dobro - Općina Blato	-	riješeno
41.	nerazvrstana cesta	24909	Blato	Općina Blato	-	riješeno
42.	nerazvrstana cesta	24927	Blato	Opće dobro - Općina Blato	-	riješeno
43.	nerazvrstana cesta	24949	Blato	Opće dobro - Općina Blato	-	riješeno
44.	nerazvrstana cesta	24957	Blato	Opće dobro - Općina Blato	-	riješeno
45.	nerazvrstana cesta	24958	Blato	Opće dobro - Općina Blato	-	riješeno
46.	nerazvrstana cesta	24761	Blato	Opće dobro - Općina Blato	-	riješeno
47.	nerazvrstana cesta	25054	Blato	Općenarodna imovina	-	riješeno
48.	nerazvrstana cesta	25308	Blato	Opće dobro - Općina Blato	-	riješeno
49.	nerazvrstana cesta	25326	Blato	Općina Blato	-	riješeno
50.	nerazvrstana cesta	25479	Blato	Opće dobro - Općina Blato	-	riješeno
51.	nerazvrstana cesta	25769	Blato	Općina Blato	-	riješeno
52.	nerazvrstana cesta	25768	Blato	Opće dobro - Općina Blato	-	riješeno
53.	nerazvrstana cesta	25885	Blato	Općina Blato	-	riješeno
54.	nerazvrstana cesta	25932	Blato	Općina Blato	-	riješeno
55.	nerazvrstana cesta	27891	Blato	Općina Blato	-	riješeno
56.	nerazvrstana cesta	31056	Blato	Opće dobro - Općina Blato	-	riješeno
57.	nerazvrstana cesta	31057	Blato	Opće dobro - Općina Blato	-	riješeno
58.	nerazvrstana cesta	31058	Blato	Opće dobro - Općina Blato	-	riješeno
59.	nerazvrstana cesta	31060	Blato	Opće dobro - Općina Blato	-	riješeno
60.	nerazvrstana cesta	31062	Blato	Opće dobro - Općina Blato	-	riješeno
61.	nerazvrstana cesta	31063	Blato	Opće dobro - Općina Blato	-	riješeno
62.	nerazvrstana cesta	31064	Blato	Opće dobro - Općina Blato	-	riješeno
63.	nerazvrstana cesta	31065	Blato	Opće dobro - Općina Blato	-	riješeno
64.	nerazvrstana cesta	31066	Blato	Opće dobro - Općina Blato	-	riješeno
65.	nerazvrstana cesta	31067	Blato	Opće dobro - Općina Blato	-	riješeno
66.	nerazvrstana cesta	31068	Blato	Opće dobro - Općina Blato	-	riješeno

67.	nerazvrstana cesta	31069	Blato	Opće dobro - Općina Blato	-	riješeno
68.	nerazvrstana cesta	31070	Blato	Opće dobro - Općina Blato	-	riješeno
69.	nerazvrstana cesta	31071	Blato	Opće dobro - Općina Blato	-	riješeno
70.	nerazvrstana cesta	31072	Blato	Opće dobro - Općina Blato	-	riješeno
71.	nerazvrstana cesta	31073	Blato	Opće dobro - Općina Blato	-	riješeno
72.	nerazvrstana cesta	31075	Blato	Opće dobro - Općina Blato	-	riješeno
73.	nerazvrstana cesta	31079	Blato	Opće dobro - Općina Blato	-	riješeno
74.	nerazvrstana cesta	31086	Blato	Opće dobro - Općina Blato	-	riješeno
75.	nerazvrstana cesta	31210	Blato	Opće dobro - Općina Blato	-	riješeno
76.	nerazvrstana cesta	31221	Blato	Opće dobro - Općina Blato	-	riješeno
77.	nerazvrstana cesta	31222	Blato	Opće dobro - Općina Blato	-	riješeno
78.	nerazvrstana cesta	31258	Blato	Opće dobro - Općina Blato	-	riješeno
79.	nerazvrstana cesta	31259	Blato	Općenarodna imovina	-	u pripremi
80.	nerazvrstana cesta	31261	Blato	Opće dobro - Općina Blato	-	riješeno
81.	nerazvrstana cesta	31263	Blato	Opće dobro - Općina Blato	-	riješeno
82.	nerazvrstana cesta	31269	Blato	Općenarodna imovina	-	u pripremi
83.	nerazvrstana cesta	31269	Blato	Općenarodna imovina	-	u pripremi
84.	nerazvrstana cesta	31269	Blato	Općenarodna imovina	-	u pripremi
85.	nerazvrstana cesta	31271	Blato	Opće dobro - Općina Blato	-	riješeno
86.	nerazvrstana cesta	31271	Blato	Opće dobro - Općina Blato	-	riješeno
87.	nerazvrstana cesta	31272	Blato	Opće dobro - Općina Blato	-	riješeno
88.	nerazvrstana cesta	31273	Blato	Opće dobro - Općina Blato	-	riješeno
89.	nerazvrstana cesta	31274	Blato	Opće dobro - Općina Blato	-	riješeno
90.	nerazvrstana cesta	31275	Blato	Opće dobro - Općina Blato	-	riješeno
91.	nerazvrstana cesta	31276	Blato	Opće dobro - Općina Blato	-	riješeno
92.	nerazvrstana cesta	31277	Blato	Opće dobro - Općina Blato	-	riješeno
93.	nerazvrstana cesta	31278	Blato	Opće dobro - Općina Blato	-	riješeno
94.	nerazvrstana cesta	31279	Blato	Opće dobro - Općina Blato	-	riješeno
95.	nerazvrstana cesta	31280	Blato	Opće dobro - Općina Blato	-	riješeno
96.	nerazvrstana cesta	31281	Blato	Opće dobro - Općina Blato	-	riješeno
97.	nerazvrstana cesta	31282	Blato	Opće dobro - Općina Blato	-	riješeno
98.	nerazvrstana cesta	31283	Blato	Opće dobro - Općina Blato	-	riješeno
99.	nerazvrstana cesta	31284	Blato	Opće dobro - Općina Blato	-	riješeno
100.	nerazvrstana cesta	31285	Blato	Opće dobro - Općina Blato	-	riješeno

101.	nerazvrstana cesta	31285	Blato	Opće dobro - Općina Blato	-	riješeno
102.	nerazvrstana cesta	31285	Blato	Opće dobro - Općina Blato	-	riješeno
103.	nerazvrstana cesta	31285	Blato	Opće dobro - Općina Blato	-	riješeno
104.	nerazvrstana cesta	31285	Blato	Opće dobro - Općina Blato	-	riješeno
105.	nerazvrstana cesta	31285	Blato	Opće dobro - Općina Blato	-	riješeno
106.	nerazvrstana cesta	31286	Blato	Opće dobro - Općina Blato	-	riješeno
107.	nerazvrstana cesta	31287	Blato	Opće dobro - Općina Blato	-	riješeno
108.	nerazvrstana cesta	31288	Blato	Opće dobro - Općina Blato	-	riješeno
109.	nerazvrstana cesta	31289	Blato	Općenarodna imovina	-	u pripremi
110.	nerazvrstana cesta	31290	Blato	Opće dobro - Općina Blato	-	riješeno
111.	nerazvrstana cesta	31291	Blato	Opće dobro - Općina Blato	-	riješeno
112.	nerazvrstana cesta	31292	Blato	Opće dobro - Općina Blato	-	riješeno
113.	nerazvrstana cesta	31293	Blato	Opće dobro - Općina Blato	-	riješeno
114.	nerazvrstana cesta	31294	Blato	Opće dobro - Općina Blato	-	riješeno
115.	nerazvrstana cesta	31295	Blato	Opće dobro - Općina Blato	-	riješeno
116.	nerazvrstana cesta	31296	Blato	Opće dobro - Općina Blato	-	riješeno
117.	nerazvrstana cesta	31297	Blato	Opće dobro - Općina Blato	-	riješeno
118.	nerazvrstana cesta	31298	Blato	Opće dobro - Općina Blato	-	riješeno
119.	nerazvrstana cesta	31299	Blato	Opće dobro - Općina Blato	-	riješeno
120.	nerazvrstana cesta	31300	Blato	Opće dobro - Općina Blato	-	riješeno
121.	nerazvrstana cesta	31301	Blato	Opće dobro - Općina Blato	-	riješeno
122.	nerazvrstana cesta	31302	Blato	Opće dobro - Općina Blato	-	riješeno
123.	nerazvrstana cesta	31303	Blato	Opće dobro - Općina Blato	-	riješeno
124.	nerazvrstana cesta	31304	Blato	Opće dobro - Općina Blato	-	riješeno
125.	nerazvrstana cesta	31305	Blato	Opće dobro - Općina Blato	-	riješeno
126.	nerazvrstana cesta	31306	Blato	Opće dobro - Općina Blato	-	riješeno
127.	nerazvrstana cesta	31307	Blato	Opće dobro - Općina Blato	-	riješeno
128.	nerazvrstana cesta	31308	Blato	Opće dobro - Općina Blato	-	riješeno
129.	nerazvrstana cesta	31309	Blato	Opće dobro - Općina Blato	-	riješeno
130.	nerazvrstana cesta	31310	Blato	Opće dobro - Općina Blato	-	riješeno
131.	nerazvrstana cesta	31311	Blato	Opće dobro - Općina Blato	-	riješeno
132.	nerazvrstana cesta	31312	Blato	Opće dobro - Općina Blato	-	riješeno
133.	nerazvrstana cesta	31313	Blato	Opće dobro - Općina Blato	-	riješeno
134.	nerazvrstana cesta	31315	Blato	Opće dobro - Općina Blato	-	riješeno

135.	nerazvrstana cesta	31316	Blato	Opće dobro - Općina Blato	-	riješeno
136.	nerazvrstana cesta	31317	Blato	Opće dobro - Općina Blato	-	riješeno
137.	nerazvrstana cesta	31318	Blato	Opće dobro - Općina Blato	-	riješeno
138.	nerazvrstana cesta	31320	Blato	Općenarodna imovina	-	u pripremi
139.	nerazvrstana cesta	31322	Blato	Općenarodna imovina	-	u pripremi
140.	nerazvrstana cesta	31323	Blato	Općenarodna imovina	-	u pripremi
141.	nerazvrstana cesta	31324	Blato	Općenarodna imovina	-	u pripremi
142.	nerazvrstana cesta	31325	Blato	Općenarodna imovina	-	u pripremi
143.	nerazvrstana cesta	31326	Blato	Općenarodna imovina	-	u pripremi
144.	nerazvrstana cesta	31327	Blato	Općenarodna imovina	-	u pripremi
145.	nerazvrstana cesta	31328	Blato	Opće dobro - Općina Blato	-	riješeno
146.	nerazvrstana cesta	31329	Blato	Opće dobro - Općina Blato	-	riješeno
147.	nerazvrstana cesta	31330	Blato	Opće dobro - Općina Blato	-	riješeno
148.	nerazvrstana cesta	31331	Blato	Opće dobro - Općina Blato	-	riješeno
149.	nerazvrstana cesta	31332	Blato	Opće dobro - Općina Blato	-	riješeno
150.	nerazvrstana cesta	31333	Blato	Opće dobro - Općina Blato	-	riješeno
151.	nerazvrstana cesta	31335	Blato	Opće dobro - Općina Blato	-	riješeno
152.	nerazvrstana cesta	31336	Blato	Opće dobro - Općina Blato	-	riješeno
153.	nerazvrstana cesta	31340	Blato	Opće dobro - Općina Blato	-	riješeno
154.	nerazvrstana cesta	31341	Blato	Opće dobro - Općina Blato	-	riješeno
155.	nerazvrstana cesta	31343	Blato	Opće dobro - Općina Blato	-	riješeno
156.	nerazvrstana cesta	31344	Blato	Opće dobro - Općina Blato	-	riješeno
157.	nerazvrstana cesta	31345	Blato	Opće dobro - Općina Blato	-	riješeno
158.	nerazvrstana cesta	31346	Blato	Opće dobro - Općina Blato	-	riješeno
159.	nerazvrstana cesta	31347	Blato	Opće dobro - Općina Blato	-	riješeno
160.	nerazvrstana cesta	31348	Blato	Opće dobro - Općina Blato	-	riješeno
161.	nerazvrstana cesta	31349	Blato	Opće dobro - Općina Blato	-	riješeno
162.	nerazvrstana cesta	31350	Blato	Opće dobro - Općina Blato	-	riješeno
163.	nerazvrstana cesta	31351	Blato	Opće dobro - Općina Blato	-	riješeno
164.	nerazvrstana cesta	31352	Blato	Opće dobro - Općina Blato	-	riješeno
165.	nerazvrstana cesta	31353	Blato	Opće dobro - Općina Blato	-	riješeno
166.	nerazvrstana cesta	31354	Blato	Opće dobro - Općina Blato	-	riješeno
167.	nerazvrstana cesta	31355	Blato	Opće dobro - Općina Blato	-	riješeno
168.	nerazvrstana cesta	31357	Blato	Opće dobro - Općina Blato	-	riješeno

169.	nerazvrstana cesta	31358	Blato	Opće dobro - Općina Blato	-	riješeno
170.	nerazvrstana cesta	31359	Blato	Opće dobro - Općina Blato	-	riješeno
171.	nerazvrstana cesta	31360	Blato	Opće dobro - Općina Blato	-	riješeno
172.	nerazvrstana cesta	31361	Blato	Opće dobro - Općina Blato	-	riješeno
173.	nerazvrstana cesta	31362	Blato	Opće dobro - Općina Blato	-	riješeno
174.	nerazvrstana cesta	31363	Blato	Opće dobro - Općina Blato	-	riješeno
175.	nerazvrstana cesta	31364	Blato	Opće dobro - Općina Blato	-	riješeno
176.	nerazvrstana cesta	31365	Blato	Opće dobro - Općina Blato	-	riješeno
177.	nerazvrstana cesta	31367	Blato	Opće dobro - Općina Blato	-	riješeno
178.	nerazvrstana cesta	31368	Blato	Opće dobro - Općina Blato	-	riješeno
179.	nerazvrstana cesta	31370	Blato	Opće dobro - Općina Blato	-	riješeno
180.	nerazvrstana cesta	31371	Blato	Opće dobro - Općina Blato	-	riješeno
181.	nerazvrstana cesta	31373	Blato	Opće dobro - Općina Blato	-	riješeno
182.	nerazvrstana cesta	31374	Blato	Opće dobro - Općina Blato	-	riješeno
183.	nerazvrstana cesta	31375	Blato	Opće dobro - Općina Blato	-	riješeno
184.	nerazvrstana cesta	31376	Blato	Opće dobro - Općina Blato	-	riješeno
185.	nerazvrstana cesta	31377	Blato	Opće dobro - Općina Blato	-	riješeno
186.	nerazvrstana cesta	31378	Blato	Opće dobro - Općina Blato	-	riješeno
187.	nerazvrstana cesta	31379	Blato	Opće dobro - Općina Blato	-	riješeno
188.	nerazvrstana cesta	31380	Blato	Opće dobro - Općina Blato	-	riješeno
189.	nerazvrstana cesta	31382	Blato	Opće dobro - Općina Blato	-	riješeno
190.	nerazvrstana cesta	31384	Blato	Općenarodna imovina	-	u pripremi
191.	nerazvrstana cesta	31385	Blato	Opće dobro - Općina Blato	-	riješeno
192.	nerazvrstana cesta	31388	Blato	Opće dobro - Općina Blato	-	riješeno
193.	nerazvrstana cesta	31389	Blato	Opće dobro - Općina Blato	-	riješeno
194.	nerazvrstana cesta	31390	Blato	Opće dobro - Općina Blato	-	riješeno
195.	nerazvrstana cesta	31391	Blato	Opće dobro - Općina Blato	-	riješeno
196.	nerazvrstana cesta	31392	Blato	Opće dobro - Općina Blato	-	riješeno
197.	nerazvrstana cesta	31393	Blato	Opće dobro - Općina Blato	-	riješeno
198.	nerazvrstana cesta	31394	Blato	Opće dobro - Općina Blato	-	riješeno
199.	nerazvrstana cesta	31396	Blato	Opće dobro - Općina Blato	-	riješeno
200.	nerazvrstana cesta	31397	Blato	Opće dobro - Općina Blato	-	riješeno
201.	nerazvrstana cesta	31398	Blato	Opće dobro - Općina Blato	-	riješeno
202.	nerazvrstana cesta	31400	Blato	Opće dobro - Općina Blato	-	riješeno

203.	nerazvrstana cesta	31401	Blato	Opće dobro - Općina Blato	-	riješeno
204.	nerazvrstana cesta	31402	Blato	Opće dobro - Općina Blato	-	riješeno
205.	nerazvrstana cesta	31403	Blato	Opće dobro - Općina Blato	-	riješeno
206.	nerazvrstana cesta	31404	Blato	Opće dobro - Općina Blato	-	riješeno
207.	nerazvrstana cesta	31405	Blato	Opće dobro - Općina Blato	-	riješeno
208.	nerazvrstana cesta	31406	Blato	Opće dobro - Općina Blato	-	riješeno
209.	nerazvrstana cesta	31407	Blato	Opće dobro - Općina Blato	-	riješeno
210.	nerazvrstana cesta	31408	Blato	Opće dobro - Općina Blato	-	riješeno
211.	nerazvrstana cesta	31409	Blato	Opće dobro - Općina Blato	-	riješeno
212.	nerazvrstana cesta	31410	Blato	Opće dobro - Općina Blato	-	riješeno
213.	nerazvrstana cesta	31411	Blato	Opće dobro - Općina Blato	-	riješeno
214.	nerazvrstana cesta	31412	Blato	Opće dobro - Općina Blato	-	riješeno
215.	nerazvrstana cesta	31413	Blato	Opće dobro - Općina Blato	-	riješeno
216.	nerazvrstana cesta	31414	Blato	Opće dobro - Općina Blato	-	riješeno
217.	nerazvrstana cesta	31415	Blato	Opće dobro - Općina Blato	-	riješeno
218.	nerazvrstana cesta	31416	Blato	Opće dobro - Općina Blato	-	riješeno
219.	nerazvrstana cesta	31417	Blato	Opće dobro - Općina Blato	-	riješeno
220.	nerazvrstana cesta	31418	Blato	Opće dobro - Općina Blato	-	riješeno
221.	nerazvrstana cesta	31419	Blato	Opće dobro - Općina Blato	-	riješeno
222.	nerazvrstana cesta	31420	Blato	Opće dobro - Općina Blato	-	riješeno
223.	nerazvrstana cesta	31422	Blato	Opće dobro - Općina Blato	-	riješeno
224.	nerazvrstana cesta	31423	Blato	Opće dobro - Općina Blato	-	riješeno
225.	nerazvrstana cesta	31424	Blato	Opće dobro - Općina Blato	-	riješeno
226.	nerazvrstana cesta	31425	Blato	Opće dobro - Općina Blato	-	riješeno
227.	nerazvrstana cesta	31426	Blato	Opće dobro - Općina Blato	-	riješeno
228.	nerazvrstana cesta	31427	Blato	Opće dobro - Općina Blato	-	riješeno
229.	nerazvrstana cesta	31428	Blato	Opće dobro - Općina Blato	-	riješeno
230.	nerazvrstana cesta	31429	Blato	Opće dobro - Općina Blato	-	riješeno
231.	nerazvrstana cesta	31430	Blato	Opće dobro - Općina Blato	-	riješeno
232.	nerazvrstana cesta	31431	Blato	Opće dobro - Općina Blato	-	riješeno
233.	nerazvrstana cesta	31432	Blato	Opće dobro - Općina Blato	-	riješeno
234.	nerazvrstana cesta	31433	Blato	Opće dobro - Općina Blato	-	riješeno
235.	nerazvrstana cesta	31434	Blato	Opće dobro - Općina Blato	-	riješeno
236.	nerazvrstana cesta	31435	Blato	Opće dobro - Općina Blato	-	riješeno

237.	nerazvrstana cesta	31436	Blato	Opće dobro - Općina Blato	-	riješeno
238.	nerazvrstana cesta	31437	Blato	Opće dobro - Općina Blato	-	riješeno
239.	nerazvrstana cesta	31438	Blato	Opće dobro - Općina Blato	-	riješeno
240.	nerazvrstana cesta	31439	Blato	Opće dobro - Općina Blato	-	riješeno
241.	nerazvrstana cesta	31440	Blato	Opće dobro - Općina Blato	-	riješeno
242.	nerazvrstana cesta	31441	Blato	Opće dobro - Općina Blato	-	riješeno
243.	nerazvrstana cesta	31442	Blato	Opće dobro - Općina Blato	-	riješeno
244.	nerazvrstana cesta	31443	Blato	Opće dobro - Općina Blato	-	riješeno
245.	nerazvrstana cesta	31444	Blato	Opće dobro - Općina Blato	-	riješeno
246.	nerazvrstana cesta	31445	Blato	Opće dobro - Općina Blato	-	riješeno
247.	nerazvrstana cesta	31446	Blato	Opće dobro - Općina Blato	-	riješeno
248.	nerazvrstana cesta	31447	Blato	Opće dobro - Općina Blato	-	riješeno
249.	nerazvrstana cesta	31448	Blato	Opće dobro - Općina Blato	-	riješeno
250.	nerazvrstana cesta	31449	Blato	Opće dobro - Općina Blato	-	riješeno
251.	nerazvrstana cesta	31450	Blato	Opće dobro - Općina Blato	-	riješeno
252.	nerazvrstana cesta	31451	Blato	Opće dobro - Općina Blato	-	riješeno
253.	nerazvrstana cesta	31452	Blato	Opće dobro - Općina Blato	-	riješeno
254.	nerazvrstana cesta	31453	Blato	Opće dobro - Općina Blato	-	riješeno
255.	nerazvrstana cesta	31454	Blato	Opće dobro - Općina Blato	-	riješeno
256.	nerazvrstana cesta	31455	Blato	Opće dobro - Općina Blato	-	riješeno
257.	nerazvrstana cesta	31456	Blato	Opće dobro - Općina Blato	-	riješeno
258.	nerazvrstana cesta	31457	Blato	Opće dobro - Općina Blato	-	riješeno
259.	nerazvrstana cesta	31460	Blato	Opće dobro - Općina Blato	-	riješeno
260.	nerazvrstana cesta	31461	Blato	Opće dobro - Općina Blato	-	riješeno
261.	nerazvrstana cesta	31462	Blato	Opće dobro - Općina Blato	-	riješeno
262.	nerazvrstana cesta	31463	Blato	Opće dobro - Općina Blato	-	riješeno
263.	nerazvrstana cesta	31464	Blato	Opće dobro - Općina Blato	-	riješeno
264.	nerazvrstana cesta	31465	Blato	Opće dobro - Općina Blato	-	riješeno
265.	nerazvrstana cesta	31466	Blato	Opće dobro - Općina Blato	-	riješeno
266.	nerazvrstana cesta	31467	Blato	Opće dobro - Općina Blato	-	riješeno
267.	nerazvrstana cesta	31468	Blato	Opće dobro - Općina Blato	-	riješeno
268.	nerazvrstana cesta	31469	Blato	Opće dobro - Općina Blato	-	riješeno
269.	nerazvrstana cesta	31470	Blato	Opće dobro - Općina Blato	-	riješeno
270.	nerazvrstana cesta	31471	Blato	Opće dobro - Općina Blato	-	riješeno

271.	nerazvrstana cesta	31472	Blato	Opće dobro - Općina Blato	-	riješeno
272.	nerazvrstana cesta	31473	Blato	Opće dobro - Općina Blato	-	riješeno
273.	nerazvrstana cesta	31474	Blato	Opće dobro - Općina Blato	-	riješeno
274.	nerazvrstana cesta	31475	Blato	Opće dobro - Općina Blato	-	riješeno
275.	nerazvrstana cesta	31476	Blato	Opće dobro - Općina Blato	-	riješeno
276.	nerazvrstana cesta	31477	Blato	Opće dobro - Općina Blato	-	riješeno
277.	nerazvrstana cesta	31478	Blato	Opće dobro - Općina Blato	-	riješeno
278.	nerazvrstana cesta	31479	Blato	Opće dobro - Općina Blato	-	riješeno
279.	nerazvrstana cesta	31480	Blato	Opće dobro - Općina Blato	-	riješeno
280.	nerazvrstana cesta	31481	Blato	Opće dobro - Općina Blato	-	riješeno
281.	nerazvrstana cesta	31482	Blato	Opće dobro - Općina Blato	-	riješeno
282.	nerazvrstana cesta	31483	Blato	Opće dobro - Općina Blato	-	riješeno
283.	nerazvrstana cesta	31484	Blato	Opće dobro - Općina Blato	-	riješeno
284.	nerazvrstana cesta	31485	Blato	Opće dobro - Općina Blato	-	riješeno
285.	nerazvrstana cesta	31486	Blato	Opće dobro - Općina Blato	-	riješeno
286.	nerazvrstana cesta	31487	Blato	Opće dobro - Općina Blato	-	riješeno
287.	nerazvrstana cesta	31488	Blato	Opće dobro - Općina Blato	-	riješeno
288.	nerazvrstana cesta	31489	Blato	Opće dobro - Općina Blato	-	riješeno
289.	nerazvrstana cesta	31490	Blato	Opće dobro - Općina Blato	-	riješeno
290.	nerazvrstana cesta	31492	Blato	Opće dobro - Općina Blato	-	riješeno
291.	nerazvrstana cesta	31493	Blato	Opće dobro - Općina Blato	-	riješeno
292.	nerazvrstana cesta	31495	Blato	Opće dobro - Općina Blato	-	riješeno
293.	nerazvrstana cesta	31496	Blato	Opće dobro - Općina Blato	-	riješeno
294.	nerazvrstana cesta	31497	Blato	Opće dobro - Općina Blato	-	riješeno
295.	nerazvrstana cesta	31498	Blato	Opće dobro - Općina Blato	-	riješeno
296.	nerazvrstana cesta	31499	Blato	Opće dobro - Općina Blato	-	riješeno
297.	nerazvrstana cesta	31500	Blato	Opće dobro - Općina Blato	-	riješeno
298.	nerazvrstana cesta	31501	Blato	Opće dobro - Općina Blato	-	riješeno
299.	nerazvrstana cesta	31503	Blato	Opće dobro - Općina Blato	-	riješeno
300.	nerazvrstana cesta	31504	Blato	Opće dobro - Općina Blato	-	riješeno
301.	nerazvrstana cesta	31505	Blato	Opće dobro - Općina Blato	-	riješeno
302.	nerazvrstana cesta	31506	Blato	Opće dobro - Općina Blato	-	riješeno
303.	nerazvrstana cesta	31507	Blato	Opće dobro - Općina Blato	-	riješeno
304.	nerazvrstana cesta	31508	Blato	Opće dobro - Općina Blato	-	riješeno

305.	nerazvrstana cesta	31509	Blato	Opće dobro - Općina Blato	-	riješeno
306.	nerazvrstana cesta	31510	Blato	Opće dobro - Općina Blato	-	riješeno
307.	nerazvrstana cesta	31511	Blato	Opće dobro - Općina Blato	-	riješeno
308.	nerazvrstana cesta	31512	Blato	Opće dobro - Općina Blato	-	riješeno
309.	nerazvrstana cesta	31513	Blato	Opće dobro - Općina Blato	-	riješeno
310.	nerazvrstana cesta	31514	Blato	Opće dobro - Općina Blato	-	riješeno
311.	nerazvrstana cesta	31516	Blato	Opće dobro - Općina Blato	-	riješeno
312.	nerazvrstana cesta	31517	Blato	Opće dobro - Općina Blato	-	riješeno
313.	nerazvrstana cesta	31518	Blato	Opće dobro - Općina Blato	-	riješeno
314.	nerazvrstana cesta	31519	Blato	Opće dobro - Općina Blato	-	riješeno
315.	nerazvrstana cesta	31520	Blato	Opće dobro - Općina Blato	-	riješeno
316.	nerazvrstana cesta	31521	Blato	Opće dobro - Općina Blato	-	riješeno
317.	nerazvrstana cesta	31522	Blato	Opće dobro - Općina Blato	-	riješeno
318.	nerazvrstana cesta	31523	Blato	Opće dobro - Općina Blato	-	riješeno
319.	nerazvrstana cesta	31526	Blato	Opće dobro - Općina Blato	-	riješeno
320.	nerazvrstana cesta	31527	Blato	Opće dobro - Općina Blato	-	riješeno
321.	nerazvrstana cesta	31528	Blato	Opće dobro - Općina Blato	-	riješeno
322.	nerazvrstana cesta	31529	Blato	Opće dobro - Općina Blato	-	riješeno
323.	nerazvrstana cesta	31531	Blato	Opće dobro - Općina Blato	-	riješeno
324.	nerazvrstana cesta	31533	Blato	Opće dobro - Općina Blato	-	riješeno
325.	nerazvrstana cesta	31534	Blato	Opće dobro - Općina Blato	-	riješeno
326.	nerazvrstana cesta	31535	Blato	Opće dobro - Općina Blato	-	riješeno
327.	nerazvrstana cesta	31536	Blato	Opće dobro - Općina Blato	-	riješeno
328.	nerazvrstana cesta	31537	Blato	Opće dobro - Općina Blato	-	riješeno
329.	nerazvrstana cesta	31538	Blato	Opće dobro - Općina Blato	-	riješeno
330.	nerazvrstana cesta	31539	Blato	Opće dobro - Općina Blato	-	riješeno
331.	nerazvrstana cesta	31540	Blato	Opće dobro - Općina Blato	-	riješeno
332.	nerazvrstana cesta	31541	Blato	Opće dobro - Općina Blato	-	riješeno
333.	nerazvrstana cesta	31542	Blato	Opće dobro - Općina Blato	-	riješeno
334.	nerazvrstana cesta	31543	Blato	Opće dobro - Općina Blato	-	riješeno
335.	nerazvrstana cesta	31544	Blato	Opće dobro - Općina Blato	-	riješeno
336.	nerazvrstana cesta	31545	Blato	Opće dobro - Općina Blato	-	riješeno
337.	nerazvrstana cesta	31546	Blato	Opće dobro - Općina Blato	-	riješeno
338.	nerazvrstana cesta	31548	Blato	Opće dobro - Općina Blato	-	riješeno

339.	nerazvrstana cesta	31549	Blato	Opće dobro - Općina Blato	-	riješeno
340.	nerazvrstana cesta	31550	Blato	Opće dobro - Općina Blato	-	riješeno
341.	nerazvrstana cesta	31551	Blato	Opće dobro - Općina Blato	-	riješeno
342.	nerazvrstana cesta	31552	Blato	Opće dobro - Općina Blato	-	riješeno
343.	nerazvrstana cesta	31555	Blato	Opće dobro - Općina Blato	-	riješeno
344.	nerazvrstana cesta	31556	Blato	Opće dobro - Općina Blato	-	riješeno
345.	nerazvrstana cesta	31558	Blato	Opće dobro - Općina Blato	-	riješeno
346.	nerazvrstana cesta	31559	Blato	Opće dobro - Općina Blato	-	riješeno
347.	nerazvrstana cesta	31560	Blato	Opće dobro - Općina Blato	-	riješeno
348.	nerazvrstana cesta	31562	Blato	Opće dobro - Općina Blato	-	riješeno
349.	nerazvrstana cesta	31563	Blato	Opće dobro - Općina Blato	-	riješeno
350.	nerazvrstana cesta	31564	Blato	Opće dobro - Općina Blato	-	riješeno
351.	nerazvrstana cesta	31565	Blato	Opće dobro - Općina Blato	-	riješeno
352.	nerazvrstana cesta	31566	Blato	Opće dobro - Općina Blato	-	riješeno
353.	nerazvrstana cesta	31567	Blato	Opće dobro - Općina Blato	-	riješeno
354.	nerazvrstana cesta	31568	Blato	Opće dobro - Općina Blato	-	riješeno
355.	nerazvrstana cesta	31570	Blato	Opće dobro - Općina Blato	-	riješeno
356.	nerazvrstana cesta	31571	Blato	Opće dobro - Općina Blato	-	riješeno
357.	nerazvrstana cesta	31572	Blato	Opće dobro - Općina Blato	-	riješeno
358.	nerazvrstana cesta	31573	Blato	Opće dobro - Općina Blato	-	riješeno
359.	nerazvrstana cesta	31574	Blato	Opće dobro - Općina Blato	-	riješeno
360.	nerazvrstana cesta	31575	Blato	Opće dobro - Općina Blato	-	riješeno
361.	nerazvrstana cesta	31576	Blato	Opće dobro - Općina Blato	-	riješeno
362.	nerazvrstana cesta	31577	Blato	Opće dobro - Općina Blato	-	riješeno
363.	nerazvrstana cesta	31578	Blato	Opće dobro - Općina Blato	-	riješeno
364.	nerazvrstana cesta	31579	Blato	Opće dobro - Općina Blato	-	riješeno
365.	nerazvrstana cesta	31580	Blato	Opće dobro - Općina Blato	-	riješeno
366.	nerazvrstana cesta	31581	Blato	Opće dobro - Općina Blato	-	riješeno
367.	nerazvrstana cesta	31582	Blato	Opće dobro - Općina Blato	-	riješeno
368.	nerazvrstana cesta	31583	Blato	Opće dobro - Općina Blato	-	riješeno
369.	nerazvrstana cesta	31584	Blato	Opće dobro - Općina Blato	-	riješeno
370.	nerazvrstana cesta	31586	Blato	Opće dobro - Općina Blato	-	riješeno
371.	nerazvrstana cesta	31633	Blato	Opće dobro - Općina Blato	-	riješeno
372.	nerazvrstana cesta	31645	Blato	Javno dobro u općoj uporabi kao	-	riješeno

				neotuđivo vlasništvo Općine Blato		
373.	nerazvrstana cesta	31661	Blato	Javno dobro u općoj uporabi kao neotuđivo vlasništvo Općine Blato	-	riješeno
374.	nerazvrstana cesta	31662	Blato	Javno dobro u općoj uporabi kao neotuđivo vlasništvo Općine Blato	-	riješeno
375.	nerazvrstana cesta	31663	Blato	Javno dobro u općoj uporabi kao neotuđivo vlasništvo Općine Blato	-	riješeno
376.	nerazvrstana cesta	31664	Blato	Javno dobro u općoj uporabi kao neotuđivo vlasništvo Općine Blato	-	riješeno
377.	nerazvrstana cesta	31665	Blato	Javno dobro u općoj uporabi kao neotuđivo vlasništvo Općine Blato	-	riješeno
378.	nerazvrstana cesta	1057 zgr	Blato	Općenarodna imovina	-	u pripremi
379.	nerazvrstana cesta	11257/19	Blato	Opće dobro - Općina Blato	-	u pripremi
380.	nerazvrstana cesta	11257/51	Blato	Opće dobro - Općina Blato	-	u pripremi
381.	nerazvrstana cesta	11257/52	Blato	Opće dobro - Općina Blato	-	u pripremi
382.	nerazvrstana cesta	11257/53	Blato	Opće dobro - Općina Blato	-	u pripremi
383.	nerazvrstana cesta	1125754	Blato	Opće dobro - Općina Blato	-	u pripremi
384.	nerazvrstana cesta	1185 zgr	Blato	Općenarodna imovina	-	u pripremi
385.	nerazvrstana cesta	11903/8	Blato	Općina Blato	-	u pripremi
386.	nerazvrstana cesta	11879/2	Blato	Opće dobro - Općina Blato	-	u pripremi
387.	nerazvrstana cesta	12007/3	Blato	Opće dobro - Općina Blato	-	u pripremi
388.	nerazvrstana cesta	12010/1	Blato	Opće dobro - Općina Blato	-	u pripremi
389.	nerazvrstana cesta	12500/1	Blato	Općina Blato	-	u pripremi
390.	nerazvrstana cesta	12143/10	Blato	Opće dobro - Općina Blato	-	u pripremi
391.	nerazvrstana cesta	12562/5	Blato	Radaić Ivan i dr.	-	u pripremi
392.	nerazvrstana cesta	12594/14	Blato	Cetinić Franko i dr.	-	u pripremi
393.	nerazvrstana cesta	12594/19	Blato	Cetinić Franko i dr.	-	u pripremi
394.	nerazvrstana cesta	12594/31	Blato	Cetinić Franko i dr.	-	u pripremi
395.	nerazvrstana cesta	12594/88	Blato	Cetinić Franko i dr.	-	u pripremi
396.	nerazvrstana cesta	12604/3	Blato	Cetinić Franko i dr.	-	u pripremi
397.	nerazvrstana cesta	12652/5	Blato	Opće dobro - Općina Blato	-	u pripremi
398.	nerazvrstana cesta	12878/1120	Blato	Gavranić Nikica i dr.	-	provodi se postupak evidentiranja
399.	nerazvrstana cesta	12878/130	Blato	Općenarodna imovina	-	provodi se postupak evidentiranja
400.	nerazvrstana cesta	12878/155	Blato	Općenarodna imovina	-	provodi se postupak evidentiranja
401.	nerazvrstana cesta	12878/470	Blato	Opće dobro - Općina Blato	-	provodi se postupak evidentiranja

402.	nerazvrstana cesta	12878/622	Blato	Općenarodna imovina	-	provodi se postupak evidentiranja
403.	nerazvrstana cesta	12878/85	Blato	Opće dobro - Općina Blato	-	provodi se postupak evidentiranja
404.	nerazvrstana cesta	15731/4	Blato	Opće dobro - Općina Blato	-	u pripremi
405.	nerazvrstana cesta	12594/14	Blato	Opće dobro - Općina Blato	-	u pripremi
406.	nerazvrstana cesta	12594/19	Blato	Opće dobro - Općina Blato	-	u pripremi
407.	nerazvrstana cesta	12594/31	Blato	Opće dobro - Općina Blato	-	u pripremi
408.	nerazvrstana cesta	12594/88	Blato	Opće dobro - Općina Blato	-	u pripremi
409.	nerazvrstana cesta	12604/3	Blato	Opće dobro - Općina Blato	-	u pripremi
410.	nerazvrstana cesta	12916/1	Blato	Opće dobro - Općina Blato	-	u pripremi
411.	nerazvrstana cesta	12955/76	Blato	Opće dobro - Općina Blato	-	provodi se postupak evidentiranja
412.	nerazvrstana cesta	12955/88	Blato	Opće dobro - Općina Blato	-	provodi se postupak evidentiranja
413.	nerazvrstana cesta	12955/90	Blato	Opće dobro - Općina Blato	-	provodi se postupak evidentiranja
414.	nerazvrstana cesta	12955/92	Blato	Opće dobro - Općina Blato	-	provodi se postupak evidentiranja
415.	nerazvrstana cesta	12955/93	Blato	Opće dobro - Općina Blato	-	provodi se postupak evidentiranja
416.	nerazvrstana cesta	12955/94	Blato	Opće dobro - Općina Blato	-	provodi se postupak evidentiranja
417.	nerazvrstana cesta	12955/95	Blato	Opće dobro - Općina Blato	-	provodi se postupak evidentiranja
418.	nerazvrstana cesta	12955/96	Blato	Opće dobro - Općina Blato	-	provodi se postupak evidentiranja
419.	nerazvrstana cesta	12955/97	Blato	Opće dobro - Općina Blato	-	provodi se postupak evidentiranja
420.	nerazvrstana cesta	12955/98	Blato	Opće dobro - Općina Blato	-	provodi se postupak evidentiranja
421.	nerazvrstana cesta	12955/99	Blato	Opće dobro - Općina Blato	-	provodi se postupak evidentiranja
422.	nerazvrstana cesta	12955/100	Blato	Opće dobro - Općina Blato	-	provodi se postupak evidentiranja
423.	nerazvrstana cesta	12955/101	Blato	Opće dobro - Općina Blato	-	provodi se postupak evidentiranja
424.	nerazvrstana cesta	12955/102	Blato	Opće dobro - Općina Blato	-	provodi se postupak evidentiranja
425.	nerazvrstana cesta	12955/103	Blato	Opće dobro - Općina Blato	-	provodi se postupak evidentiranja
426.	nerazvrstana cesta	12955/104	Blato	Opće dobro - Općina Blato	-	provodi se postupak evidentiranja
427.	nerazvrstana cesta	12955/105	Blato	Opće dobro - Općina Blato	-	provodi se postupak evidentiranja
428.	nerazvrstana cesta	12955/106	Blato	Opće dobro - Općina Blato	-	provodi se postupak evidentiranja
429.	nerazvrstana cesta	12955/107	Blato	Opće dobro - Općina Blato	-	provodi se postupak evidentiranja
430.	nerazvrstana cesta	12955/108	Blato	Opće dobro - Općina Blato	-	provodi se postupak evidentiranja
431.	nerazvrstana cesta	12955/109	Blato	Opće dobro - Općina Blato	-	provodi se postupak evidentiranja
432.	nerazvrstana cesta	12955/110	Blato	Opće dobro - Općina Blato	-	provodi se postupak evidentiranja
433.	nerazvrstana cesta	12955/111	Blato	Opće dobro - Općina Blato	-	provodi se postupak evidentiranja

434.	nerazvrstana cesta	12955/112	Blato	Opće dobro - Općina Blato	-	provodi se postupak evidentiranja
435.	nerazvrstana cesta	12955/113	Blato	Opće dobro - Općina Blato	-	provodi se postupak evidentiranja
436.	nerazvrstana cesta	12955/114	Blato	Opće dobro - Općina Blato	-	provodi se postupak evidentiranja
437.	nerazvrstana cesta	12955/115	Blato	Opće dobro - Općina Blato	-	provodi se postupak evidentiranja
438.	nerazvrstana cesta	12955/116	Blato	Opće dobro - Općina Blato	-	provodi se postupak evidentiranja
439.	nerazvrstana cesta	12955/117	Blato	Opće dobro - Općina Blato	-	provodi se postupak evidentiranja
440.	nerazvrstana cesta	12955/118	Blato	Opće dobro - Općina Blato	-	provodi se postupak evidentiranja
441.	nerazvrstana cesta	12955/76	Blato	Opće dobro - Općina Blato	-	provodi se postupak evidentiranja
442.	nerazvrstana cesta	12955/93	Blato	Opće dobro - Općina Blato	-	provodi se postupak evidentiranja
443.	nerazvrstana cesta	12955/94	Blato	Opće dobro - Općina Blato	-	provodi se postupak evidentiranja
444.	nerazvrstana cesta	12955/95	Blato	Opće dobro - Općina Blato	-	provodi se postupak evidentiranja
445.	nerazvrstana cesta	12955/96	Blato	Opće dobro - Općina Blato	-	provodi se postupak evidentiranja
446.	nerazvrstana cesta	12955/96	Blato	Opće dobro - Općina Blato	-	provodi se postupak evidentiranja
447.	nerazvrstana cesta	12955/97	Blato	Opće dobro - Općina Blato	-	provodi se postupak evidentiranja
448.	nerazvrstana cesta	12955/98	Blato	Opće dobro - Općina Blato	-	provodi se postupak evidentiranja
449.	nerazvrstana cesta	12955/99	Blato	Opće dobro - Općina Blato	-	provodi se postupak evidentiranja
450.	nerazvrstana cesta	13362/53	Blato	Općenarodna imovina	-	u pripremi
451.	nerazvrstana cesta	13477/6	Blato	Opće dobro - Općina Blato	-	u pripremi
452.	nerazvrstana cesta	13505/2	Blato	Općina Blato	-	u pripremi
453.	nerazvrstana cesta	13524/8	Blato	Općenarodna imovina	-	u pripremi
454.	nerazvrstana cesta	13539/35	Blato	Općenarodna imovina	-	u pripremi
455.	nerazvrstana cesta	13571/3	Blato	Opće dobro - Općina Blato	-	u pripremi
456.	nerazvrstana cesta	13826/3	Blato	Općina Blato	-	u pripremi
457.	nerazvrstana cesta	14319/1	Blato	Opće dobro - Općina Blato	-	u pripremi
458.	nerazvrstana cesta	14342/1	Blato	Općenarodna imovina	-	u pripremi
459.	nerazvrstana cesta	16145/2	Blato	Opće dobro - Općina Blato	-	u pripremi
460.	nerazvrstana cesta	16637/204	Blato	Općina Blato	-	u pripremi
461.	nerazvrstana cesta	16637/237	Blato	Općenarodna imovina	-	u pripremi
462.	nerazvrstana cesta	16637/238	Blato	Opće dobro - Općina Blato	-	u pripremi
463.	nerazvrstana cesta	16637/243	Blato	Općenarodna imovina	-	u pripremi
464.	nerazvrstana cesta	16637/293	Blato	Općenarodna imovina	-	u pripremi
465.	nerazvrstana cesta	16637/297	Blato	Općenarodna imovina	-	u pripremi
466.	nerazvrstana cesta	16637/304	Blato	Općenarodna imovina	-	u pripremi
467.	nerazvrstana cesta	16637/306	Blato	Općenarodna imovina	-	u pripremi

468.	nerazvrstana cesta	16637/310	Blato	Općenarodna imovina	-	u pripremi
469.	nerazvrstana cesta	16637/314	Blato	Općenarodna imovina	-	u pripremi
470.	nerazvrstana cesta	16637/326	Blato	Općenarodna imovina	-	u pripremi
471.	nerazvrstana cesta	16637/366	Blato	Općenarodna imovina	-	u pripremi
472.	nerazvrstana cesta	16637/367	Blato	Općenarodna imovina	-	u pripremi
473.	nerazvrstana cesta	16637/458	Blato	Općenarodna imovina	-	u pripremi
474.	nerazvrstana cesta	16637/463	Blato	Općenarodna imovina	-	u pripremi
475.	nerazvrstana cesta	16637/521	Blato	Općenarodna imovina	-	u pripremi
476.	nerazvrstana cesta	16637/531	Blato	Općenarodna imovina	-	u pripremi
477.	nerazvrstana cesta	16637/601	Blato	Općenarodna imovina	-	u pripremi
478.	nerazvrstana cesta	16637/611	Blato	Općenarodna imovina	-	u pripremi
479.	nerazvrstana cesta	16637/612	Blato	Općenarodna imovina	-	u pripremi
480.	nerazvrstana cesta	16637/660	Blato	Općenarodna imovina	-	u pripremi
481.	nerazvrstana cesta	16637/661	Blato	Općenarodna imovina	-	u pripremi
482.	nerazvrstana cesta	16637/749	Blato	Opće dobro - Općina Blato	-	u pripremi
483.	nerazvrstana cesta	16675/1	Blato	Općina Blato	-	u pripremi
484.	nerazvrstana cesta	16757/37	Blato	Javno dobro u općoj uporabi kao neotuđivo vlasništvo Općine Blato	-	u pripremi
485.	nerazvrstana cesta	16757/58	Blato	Općina Blato	-	u pripremi
486.	nerazvrstana cesta	16763/104	Blato	Općenarodna imovina	-	prvodi se postupak evidentiranja
487.	nerazvrstana cesta	16763/105	Blato	Općenarodna imovina	-	prvodi se postupak evidentiranja
488.	nerazvrstana cesta	16763/106	Blato	Općenarodna imovina	-	prvodi se postupak evidentiranja
489.	nerazvrstana cesta	16763/107	Blato	Općenarodna imovina	-	prvodi se postupak evidentiranja
490.	nerazvrstana cesta	16763/108	Blato	Općenarodna imovina	-	prvodi se postupak evidentiranja
491.	nerazvrstana cesta	16763/109	Blato	Općenarodna imovina	-	prvodi se postupak evidentiranja
492.	nerazvrstana cesta	16763/110	Blato	Općenarodna imovina	-	prvodi se postupak evidentiranja
493.	nerazvrstana cesta	16763/111	Blato	Općenarodna imovina	-	prvodi se postupak evidentiranja
494.	nerazvrstana cesta	16763/112	Blato	Općenarodna imovina	-	prvodi se postupak evidentiranja
495.	nerazvrstana cesta	16763/113	Blato	Općenarodna imovina	-	prvodi se postupak evidentiranja
496.	nerazvrstana cesta	16763/114	Blato	Opće dobro - Općina Blato	-	prvodi se postupak evidentiranja
497.	nerazvrstana cesta	16763/375	Blato	Općina Blato	-	prvodi se postupak evidentiranja
498.	nerazvrstana cesta	16763/392	Blato	Općenarodna imovina	-	prvodi se postupak evidentiranja
499.	nerazvrstana cesta	16763/559	Blato	Opće dobro - Općina Blato	-	prvodi se postupak evidentiranja
500.	nerazvrstana cesta	16763/602	Blato	Opće dobro - Općina Blato	-	prvodi se postupak evidentiranja

501.	nerazvrstana cesta	16763/606	Blato	Općenarodna imovina	-	prvodi se postupak evidentiranja
502.	nerazvrstana cesta	16763/63	Blato	Opće dobro - Općina Blato	-	prvodi se postupak evidentiranja
503.	nerazvrstana cesta	16763/865	Blato	Općina Blato	-	prvodi se postupak evidentiranja
504.	nerazvrstana cesta	16763/557	Blato	Opće dobro - Općina Blato	-	prvodi se postupak evidentiranja
505.	nerazvrstana cesta	16763/559	Blato	Opće dobro - Općina Blato	-	prvodi se postupak evidentiranja
506.	nerazvrstana cesta	16763/564	Blato	Opće dobro - Općina Blato	-	prvodi se postupak evidentiranja
507.	nerazvrstana cesta	16763/580	Blato	Opće dobro - Općina Blato	-	prvodi se postupak evidentiranja
508.	nerazvrstana cesta	16763/581	Blato	Opće dobro - Općina Blato	-	prvodi se postupak evidentiranja
509.	nerazvrstana cesta	16763/758	Blato	Opće dobro - Općina Blato	-	prvodi se postupak evidentiranja
510.	nerazvrstana cesta	16763/783	Blato	Opće dobro - Općina Blato	-	prvodi se postupak evidentiranja
511.	nerazvrstana cesta	16769/1	Blato	Općenarodna imovina	-	u pripremi
512.	nerazvrstana cesta	16842/21	Blato	Opće dobro - Općina Blato	-	u pripremi
513.	nerazvrstana cesta	17461/4	Blato	Tulić Marko i dr.	-	P.287/15
514.	nerazvrstana cesta	17474/3	Blato	Općina Blato	-	u pripremi
515.	nerazvrstana cesta	17474/4	Blato	Općina Blato	-	u pripremi
516.	nerazvrstana cesta	17475/3	Blato	Šeparović Nikola i dr.	-	P.287/15
517.	nerazvrstana cesta	17475/4	Blato	Favro Ivan i dr.	-	Z.8431/2018
518.	nerazvrstana cesta	17478/2	Blato	Općina Blato	-	u pripremi
519.	nerazvrstana cesta	17479/2	Blato	Šeparović Marin i dr.	-	Z.8431/2018
520.	nerazvrstana cesta	17482/3	Blato	Cetinić Franko i dr.	-	P.724/05
521.	nerazvrstana cesta	17490/4	Blato	Franulović Franko i dr.	-	P.724/05
522.	nerazvrstana cesta	17617/6	Blato	Općina Blato	-	u pripremi
523.	nerazvrstana cesta	17624/5	Blato	Favro Ivan i dr.	-	Z.8431/2018
524.	nerazvrstana cesta	17664/3	Blato	Bosnić Petar i dr.	-	P.287/15
525.	nerazvrstana cesta	17666/4	Blato	Općina Blato	-	u pripremi
526.	nerazvrstana cesta	17667/5	Blato	Općina Blato	-	u pripremi
527.	nerazvrstana cesta	17725/3	Blato	Općina Blato	-	u pripremi
528.	nerazvrstana cesta	17727/3	Blato	Općina Blato	-	u pripremi
529.	nerazvrstana cesta	17730/2	Blato	Cetinić Petar i dr.	-	P.287/15
530.	nerazvrstana cesta	17748/13	Blato	Donjerković Donko i dr.	-	u pripremi
531.	nerazvrstana cesta	17748/40	Blato	Općina Blato	-	u pripremi
532.	nerazvrstana cesta	17748/42	Blato	Općina Blato	-	u pripremi
533.	nerazvrstana cesta	17748/43	Blato	Kaštropil Rade pok. Franka	-	P.724/05
534.	nerazvrstana cesta	17748/44	Blato	Općina Blato	-	u pripremi

535.	nerazvrstana cesta	17748/45	Blato	Kaštropil Pama i dr.	-	Z.8431/2018
536.	nerazvrstana cesta	17748/46	Blato	Favro Ivan i dr.	-	Z.8431/2018
537.	nerazvrstana cesta	17748/47	Blato	Smerčinich Dinko i dr.	-	P.724/05
538.	nerazvrstana cesta	17748/48	Blato	Općina Blato	-	u pripremi
539.	nerazvrstana cesta	17748/50	Blato	Donjerković Donko i dr.	-	P.724/05
540.	nerazvrstana cesta	17748/51	Blato	Općina Blato	-	u pripremi
541.	nerazvrstana cesta	17748/52	Blato	Žanetić Nikola i dr.	-	Z.8431/2018
542.	nerazvrstana cesta	17748/55	Blato	Općina Blato	-	u pripremi
543.	nerazvrstana cesta	17758/8	Blato	Općina Blato	uporabna	riješeno
544.	nerazvrstana cesta	17758/9	Blato	Općina Blato	uporabna	riješeno
545.	nerazvrstana cesta	17759/3	Blato	Općina Blato	uporabna	riješeno
546.	nerazvrstana cesta	17759/4	Blato	Općina Blato	uporabna	riješeno
547.	nerazvrstana cesta	17760/2	Blato	Općina Blato	uporabna	riješeno
548.	nerazvrstana cesta	17762/2	Blato	Općina Blato	uporabna	riješeno
549.	nerazvrstana cesta	18340/4	Blato	Općina Blato	-	riješeno
550.	nerazvrstana cesta	18340/5	Blato	Žanetić Nikola i dr.	-	P.724/05
551.	nerazvrstana cesta	18341/7	Blato	Šeparović Franko pok. Matije	-	P.724/05
552.	nerazvrstana cesta	18341/8	Blato	Općina Blato	-	riješeno
553.	nerazvrstana cesta	18341/9	Blato	Općina Blato	-	riješeno
554.	nerazvrstana cesta	18342/4	Blato	Općina Blato	-	riješeno
555.	nerazvrstana cesta	18343/2	Blato	Vojvodić Perina i dr.	-	P.287/15
556.	nerazvrstana cesta	18344/3	Blato	Općina Blato	-	riješeno
557.	nerazvrstana cesta	18344/4	Blato	Šeparović Franko pok. Matije	-	P.724/05
558.	nerazvrstana cesta	18345/5	Blato	Cetinić Marija i dr.	-	Z.8431/2018
559.	nerazvrstana cesta	18345/6	Blato	Juretić Milja Nenadova	-	riješeno
560.	nerazvrstana cesta	18346/8		Opće dobro - Općina Blato	-	u pripremi
561.	nerazvrstana cesta	18346/36	Blato	Milat Marko Petrov i dr.	-	P.724/05
562.	nerazvrstana cesta	18346/37	Blato	Grego Franko pok. Ivana	-	P.724/05
563.	nerazvrstana cesta	18346/38	Blato	Sardelić Petar i dr.	-	P.287/15
564.	nerazvrstana cesta	18346/39	Blato	Općina Blato	-	riješeno
565.	nerazvrstana cesta	18346/40	Blato	Šeparović Franko i dr.	-	P.287/15
566.	nerazvrstana cesta	18382/3	Blato	Općina Blato	-	riješeno
567.	nerazvrstana cesta	18385/1	Blato	Općina Blato	-	riješeno

568.	nerazvrstana cesta	18385/7	Blato	Općina Blato	-	riješeno
569.	nerazvrstana cesta	18385/8	Blato	Općina Blato	-	riješeno
570.	nerazvrstana cesta	18392/2	Blato	Općina Blato	-	riješeno
571.	nerazvrstana cesta	18405/2	Blato	Općina Blato	-	riješeno
572.	nerazvrstana cesta	18406/2	Blato	Šeparović Mara i dr.	-	P.287/15
573.	nerazvrstana cesta	18407/6	Blato	Općina Blato	-	provodi se postupak evidentiranja
574.	nerazvrstana cesta	18418/136	Blato	Opće dobro - Općina Blato	-	provodi se postupak evidentiranja
575.	nerazvrstana cesta	18418/229	Blato	Općina Blato	-	provodi se postupak evidentiranja
576.	nerazvrstana cesta	18418/234	Blato	Općenarodna imovina	-	provodi se postupak evidentiranja
577.	nerazvrstana cesta	18418/239	Blato	Općenarodna imovina	-	provodi se postupak evidentiranja
578.	nerazvrstana cesta	18418/240	Blato	Općenarodna imovina	-	provodi se postupak evidentiranja
579.	nerazvrstana cesta	18418/259	Blato	Općina Blato	-	provodi se postupak evidentiranja
580.	nerazvrstana cesta	18418/267	Blato	Općina Blato	-	provodi se postupak evidentiranja
581.	nerazvrstana cesta	18418/273	Blato	Općina Blato	-	provodi se postupak evidentiranja
582.	nerazvrstana cesta	18418/312	Blato	Opće dobro - Općina Blato	-	provodi se postupak evidentiranja
583.	nerazvrstana cesta	18418/316	Blato	Opće dobro - Općina Blato	-	provodi se postupak evidentiranja
584.	nerazvrstana cesta	18418/330	Blato	Opće dobro - Općina Blato	-	provodi se postupak evidentiranja
585.	nerazvrstana cesta	18418/331	Blato	Opće dobro - Općina Blato	-	provodi se postupak evidentiranja
586.	nerazvrstana cesta	18418/335	Blato	Općenarodna imovina	-	provodi se postupak evidentiranja
587.	nerazvrstana cesta	18418/336	Blato	Općenarodna imovina	-	provodi se postupak evidentiranja
588.	nerazvrstana cesta	18418/355	Blato	Opće dobro - Općina Blato	-	provodi se postupak evidentiranja
589.	nerazvrstana cesta	18418/360	Blato	Šeparović Antun pok. Antuna	-	provodi se postupak evidentiranja
590.	nerazvrstana cesta	18418/365	Blato	Šeparović Granić Ante Antunov	-	provodi se postupak evidentiranja
591.	nerazvrstana cesta	18418/368	Blato	Općina Blato	-	provodi se postupak evidentiranja
592.	nerazvrstana cesta	18418/369	Blato	Općina Blato	-	provodi se postupak evidentiranja
593.	nerazvrstana cesta	18418/375	Blato	Općenarodna imovina	-	provodi se postupak evidentiranja
594.	nerazvrstana cesta	18418/378	Blato	Općenarodna imovina	-	provodi se postupak evidentiranja
595.	nerazvrstana cesta	18418/379	Blato	Općenarodna imovina	-	provodi se postupak evidentiranja
596.	nerazvrstana cesta	18418/380	Blato	Gugić Paval i dr.	-	provodi se postupak evidentiranja
597.	nerazvrstana cesta	18418/381	Blato	Općina Blato	-	provodi se postupak evidentiranja
598.	nerazvrstana cesta	18418/383	Blato	Šeparović Nastazij i dr.	-	provodi se postupak evidentiranja
599.	nerazvrstana cesta	18418/384	Blato	Šeparović Mara i dr.	-	P.287/15
600.	nerazvrstana cesta	18418/385	Blato	Žuvela Darimir pok. Mata	-	P.287/15
601.	nerazvrstana cesta	18418/97	Blato	Općina Blato	-	provodi se postupak evidentiranja

602.	nerazvrstana cesta	18422/81	Blato	Općenarodna imovina	-	provodi se postupak evidentiranja
603.	nerazvrstana cesta	18424/129	Blato	Općenarodna imovina	-	provodi se postupak evidentiranja
604.	nerazvrstana cesta	18424/133	Blato	Općenarodna imovina	-	provodi se postupak evidentiranja
605.	nerazvrstana cesta	18424/94	Blato	Općenarodna imovina	-	provodi se postupak evidentiranja
606.	nerazvrstana cesta	18424/95	Blato	Općenarodna imovina	-	provodi se postupak evidentiranja
607.	nerazvrstana cesta	18425/43	Blato	Opće dobro - Općina Blato	-	provodi se postupak evidentiranja
608.	nerazvrstana cesta	18425/197	Blato	Opće dobro - Općina Blato	-	provodi se postupak evidentiranja
609.	nerazvrstana cesta	18425/237	Blato	Opće dobro - Općina Blato	-	provodi se postupak evidentiranja
610.	nerazvrstana cesta	19429/2	Blato	Općina Blato	-	riješeno
611.	nerazvrstana cesta	20436/5	Blato	Općina Blato	-	riješeno
612.	nerazvrstana cesta	20438/3	Blato	Tulić Ivan i dr.	-	u pripremi
613.	nerazvrstana cesta	20438/4	Blato	Opće dobro - Općina Blato	-	riješeno
614.	nerazvrstana cesta	20439/5	Blato	Opće dobro - Općina Blato	-	riješeno
615.	nerazvrstana cesta	20441/3	Blato	Opće dobro - Općina Blato	-	riješeno
616.	nerazvrstana cesta	20440/4	Blato	Opće dobro - Općina Blato	-	riješeno
617.	nerazvrstana cesta	20440/5	Blato	Opće dobro - Općina Blato	-	riješeno
618.	nerazvrstana cesta	20440/8	Blato	Opće dobro - Općina Blato	-	riješeno
619.	nerazvrstana cesta	20440/9	Blato	Opće dobro - Općina Blato	-	riješeno
620.	nerazvrstana cesta	20440/11	Blato	Opće dobro - Općina Blato	-	riješeno
621.	nerazvrstana cesta	20439/4	Blato	Opće dobro - Općina Blato	-	riješeno
622.	nerazvrstana cesta	20441/4	Blato	Opće dobro - Općina Blato	-	riješeno
623.	nerazvrstana cesta	20442/2	Blato	Opće dobro - Općina Blato	-	riješeno
624.	nerazvrstana cesta	20443/2	Blato	Opće dobro - Općina Blato	-	riješeno
625.	nerazvrstana cesta	20454/4	Blato	Opće dobro - Općina Blato	-	riješeno
626.	nerazvrstana cesta	20445/3	Blato	Opće dobro - Općina Blato	-	riješeno
627.	nerazvrstana cesta	20445/4	Blato	Opće dobro - Općina Blato	-	riješeno
628.	nerazvrstana cesta	20457/5	Blato	Opće dobro - Općina Blato	-	riješeno
629.	nerazvrstana cesta	20457/2	Blato	Opće dobro - Općina Blato	-	riješeno
630.	nerazvrstana cesta	20457/8	Blato	Opće dobro - Općina Blato	-	riješeno
631.	nerazvrstana cesta	20454/5	Blato	Općina Blato	-	riješeno
632.	nerazvrstana cesta	20454/6	Blato	Opće dobro - Općina Blato	-	riješeno
633.	nerazvrstana cesta	20461/1	Blato	Prižmić Mara i dr.	-	parnica
634.	nerazvrstana cesta	20461/2	Blato	Prižmić Mara i dr.	-	P.504/16
635.	nerazvrstana cesta	20463/1	Blato	Općina Blato	-	riješeno

636.	nerazvrstana cesta	20474/2	Blato	Prižmić Mara i dr.	-	P.504/16
637.	nerazvrstana cesta	20561/15	Blato	Općina Blato	-	riješeno
638.	nerazvrstana cesta	20561/3	Blato	Općina Blato	-	riješeno
639.	nerazvrstana cesta	20561/9	Blato	Općina Blato	-	riješeno
640.	nerazvrstana cesta	20589/3	Blato	Cetinić Franko i dr.	-	u pripremi
641.	nerazvrstana cesta	20589/4	Blato	Cetinić Franko i dr.	-	u pripremi
642.	nerazvrstana cesta	20598/1	Blato	Tulić Jaka ud. Antuna	-	u pripremi
643.	nerazvrstana cesta	20598/4	Blato	Tulić Jaka ud. Antuna	-	u pripremi
644.	nerazvrstana cesta	20626/10	Blato	Općina Blato	-	riješeno
645.	nerazvrstana cesta	20846/29	Blato	Općina Blato	uporabna	riješeno
646.	nerazvrstana cesta	20846/30	Blato	Općina Blato	uporabna	riješeno
647.	nerazvrstana cesta	20846/31	Blato	Općina Blato	uporabna	riješeno
648.	nerazvrstana cesta	20846/35	Blato	Općina Blato	uporabna	riješeno
649.	nerazvrstana cesta	20846/37	Blato	Općina Blato	uporabna	riješeno
650.	nerazvrstana cesta	20846/39	Blato	Općina Blato	uporabna	riješeno
651.	nerazvrstana cesta	20969/2	Blato	Općina Blato	-	riješeno
652.	nerazvrstana cesta	21156/36	Blato	Općina Blato	uporabna	riješeno
653.	nerazvrstana cesta	21156/37	Blato	Općina Blato	uporabna	riješeno
654.	nerazvrstana cesta	21156/38	Blato	Općina Blato	uporabna	riješeno
655.	nerazvrstana cesta	21634/5	Blato	Opće dobro - Općina Blato	-	riješeno
656.	nerazvrstana cesta	21637/2	Blato	Bosnić Kata Markova	-	P.67/16
657.	nerazvrstana cesta	21652/8	Blato	Opće dobro - Općina Blato	-	riješeno
658.	nerazvrstana cesta	21652/9	Blato	Opće dobro - Općina Blato	-	riješeno
659.	nerazvrstana cesta	21874/4	Blato	Opće dobro - Općina Blato	-	riješeno
660.	nerazvrstana cesta	21941/3	Blato	Opće dobro - Općina Blato	-	riješeno
661.	nerazvrstana cesta	21958/51	Blato	Općenarodna imovina	-	u pripremi
662.	nerazvrstana cesta	22007/2	Blato	Opće dobro - Općina Blato	-	riješeno
663.	nerazvrstana cesta	22078/1	Blato	Općina Blato	-	riješeno
664.	nerazvrstana cesta	22083/1	Blato	Petković Paval i dr.	-	u pripremi
665.	nerazvrstana cesta	22111/1	Blato	Opće dobro - Općina Blato	-	riješeno

666.	nerazvrstana cesta	22111/2	Blato	Opće dobro - Općina Blato	-	riješeno
667.	nerazvrstana cesta	22112/1	Blato	Općina Blato	-	riješeno
668.	nerazvrstana cesta	22114/1	Blato	Općina Blato	-	riješeno
669.	nerazvrstana cesta	22114/10	Blato	Općina Blato	-	riješeno
670.	nerazvrstana cesta	22114/7	Blato	Općina Blato	-	riješeno
671.	nerazvrstana cesta	22114/8	Blato	Općina Blato	-	riješeno
672.	nerazvrstana cesta	22114/9	Blato	Općina Blato	-	riješeno
673.	nerazvrstana cesta	22115/1	Blato	Opće dobro - Općina Blato	-	riješeno
674.	nerazvrstana cesta	22137/1	Blato	Opće dobro - Općina Blato	-	riješeno
675.	nerazvrstana cesta	22258/1	Blato	Općina Blato	-	riješeno
676.	nerazvrstana cesta	22301/4	Blato	Opće dobro - Općina Blato	-	riješeno
677.	nerazvrstana cesta	22382/2	Blato	Opće dobro - Općina Blato	-	riješeno
678.	nerazvrstana cesta	22697/4	Blato	Općina Blato	-	riješeno
679.	nerazvrstana cesta	22697/5	Blato	Farac Antun i dr.	-	u pripremi
680.	nerazvrstana cesta	24409/4	Blato	Općina Blato	-	riješeno
681.	nerazvrstana cesta	24441/106	Blato	Opće dobro - Općina Blato	-	riješeno
682.	nerazvrstana cesta	24441/107	Blato	Opće dobro - Općina Blato	-	riješeno
683.	nerazvrstana cesta	24441/108	Blato	Opće dobro - Općina Blato	-	riješeno
684.	nerazvrstana cesta	24469/4	Blato	Općina Blato	-	riješeno
685.	nerazvrstana cesta	24910/2	Blato	Opće dobro - Općina Blato	-	riješeno
686.	nerazvrstana cesta	2465 zgr	Blato	Općina Blato	-	riješeno
687.	nerazvrstana cesta	25401/1	Blato	Općina Blato	-	riješeno
688.	nerazvrstana cesta	25401/2	Blato	Opće dobro - Općina Blato	-	riješeno
689.	nerazvrstana cesta	25852/2	Blato	Općina Blato	-	riješeno
690.	nerazvrstana cesta	25933/2	Blato	Opće dobro - Općina Blato	-	riješeno
691.	nerazvrstana cesta	25968/14	Blato	Opće dobro - Općina Blato	-	riješeno
692.	nerazvrstana cesta	2602 zgr	Blato	Općina Blato	-	riješeno
693.	nerazvrstana cesta	26472/100	Blato	Općenarodna imovina	-	u pripremi
694.	nerazvrstana cesta	26472/86	Blato	Općina Blato	-	riješeno
695.	nerazvrstana cesta	26472/97	Blato	Općenarodna imovina	-	u pripremi
696.	nerazvrstana cesta	26472/98	Blato	Općenarodna imovina	-	u pripremi
697.	nerazvrstana cesta	26472/99	Blato	Općenarodna imovina	-	u pripremi
698.	nerazvrstana cesta	26472/100	Blato	Opće dobro - Općina Blato	-	riješeno

699.	nerazvrstana cesta	26472/101	Blato	Opće dobro - Općina Blato	-	riješeno
700.	nerazvrstana cesta	26803/4	Blato	Javno dobro u općoj uporabi kao neotuđivo vlasništvo Općine Blato	-	riješeno
701.	nerazvrstana cesta	26863/4	Blato	Burmas Franko i dr.	-	u pripremi
702.	nerazvrstana cesta	27029/95	Blato	Općenarodna imovina	-	u pripremi
703.	nerazvrstana cesta	27446/2	Blato	Opće dobro - Općina Blato	-	riješeno
704.	nerazvrstana cesta	27482/13	Blato	Opće dobro - Općina Blato	-	provodi se postupak evidentiranja
705.	nerazvrstana cesta	27482/14	Blato	Općina Blato	-	provodi se postupak evidentiranja
706.	nerazvrstana cesta	27482/16	Blato	Općenarodna imovina	-	provodi se postupak evidentiranja
707.	nerazvrstana cesta	27482/18	Blato	Opće dobro - Općina Blato	-	provodi se postupak evidentiranja
708.	nerazvrstana cesta	27482/23	Blato	Opće dobro - Općina Blato	-	provodi se postupak evidentiranja
709.	nerazvrstana cesta	27482/25	Blato	Opće dobro - Općina Blato	-	provodi se postupak evidentiranja
710.	nerazvrstana cesta	27889/3	Blato	Općina Blato	-	provodi se postupak evidentiranja
711.	nerazvrstana cesta	27711/1	Blato	Opće dobro - Općina Blato	-	provodi se postupak evidentiranja
712.	nerazvrstana cesta	27723/3	Blato	Opće dobro - Općina Blato	-	provodi se postupak evidentiranja
713.	nerazvrstana cesta	27726/4	Blato	Opće dobro - Općina Blato	-	provodi se postupak evidentiranja
714.	nerazvrstana cesta	27947/4	Blato	Opće dobro - Općina Blato	-	provodi se postupak evidentiranja
715.	nerazvrstana cesta	29216/3	Blato	Opće dobro - Općina Blato	-	provodi se postupak evidentiranja
716.	nerazvrstana cesta	3050/6 zgr	Blato	Općina Blato	-	riješeno
717.	nerazvrstana cesta	30519/13	Blato	Petković Jakov i dr.	-	u pripremi
718.	nerazvrstana cesta	30519/5	Blato	Petković Jakov i dr.	-	u pripremi
719.	nerazvrstana cesta	30519/7	Blato	Petković Jakov i dr.	-	u pripremi
720.	nerazvrstana cesta	30571/30	Blato	Opće dobro - Općina Blato	-	riješeno
721.	nerazvrstana cesta	30573/2	Blato	Opće dobro - Općina Blato	-	riješeno
722.	nerazvrstana cesta	30574/5	Blato	Opće dobro - Općina Blato	-	riješeno
723.	nerazvrstana cesta	30575/5	Blato	Opće dobro - Općina Blato	-	riješeno
724.	nerazvrstana cesta	30575/6	Blato	Opće dobro - Općina Blato	-	riješeno
725.	nerazvrstana cesta	30576/4	Blato	Opće dobro - Općina Blato	-	riješeno
726.	nerazvrstana cesta	30577/3	Blato	Opće dobro - Općina Blato	-	riješeno
727.	nerazvrstana cesta	30578/12	Blato	Opće dobro - Općina Blato	-	riješeno
728.	nerazvrstana cesta	30578/13	Blato	Opće dobro - Općina Blato	-	riješeno
729.	nerazvrstana cesta	30578/14	Blato	Opće dobro - Općina Blato	-	riješeno
730.	nerazvrstana cesta	3080 zgr	Blato	Općina Blato	-	riješeno
731.	nerazvrstana cesta	31059/1	Blato	Opće dobro - Općina Blato	-	riješeno

732.	nerazvrstana cesta	31059/2	Blato	Opće dobro - Općina Blato	-	riješeno
733.	nerazvrstana cesta	31074/1	Blato	Opće dobro - Općina Blato	-	riješeno
734.	nerazvrstana cesta	31074/2	Blato	Opće dobro - Općina Blato	-	riješeno
735.	nerazvrstana cesta	31081/1	Blato	Opće dobro - Općina Blato	-	riješeno
736.	nerazvrstana cesta	31081/2	Blato	Opće dobro - Općina Blato	-	riješeno
737.	nerazvrstana cesta	3115 zgr	Blato	Općina Blato	-	riješeno
738.	nerazvrstana cesta	31209/11	Blato	Javno dobro u općoj uporabi kao neotuđivo vlasništvo Općine Blato	-	riješeno
739.	nerazvrstana cesta	31209/12	Blato	Javno dobro u općoj uporabi kao neotuđivo vlasništvo Općine Blato	-	riješeno
740.	nerazvrstana cesta	31209/3	Blato	Javno dobro u općoj uporabi kao neotuđivo vlasništvo Općine Blato	-	riješeno
741.	nerazvrstana cesta	31209/4	Blato	Opće dobro - Općina Blato	-	riješeno
742.	nerazvrstana cesta	31212/1	Blato	Opće dobro - Općina Blato	-	riješeno
743.	nerazvrstana cesta	31212/2	Blato	Opće dobro - Općina Blato	-	riješeno
744.	nerazvrstana cesta	31256/1	Blato	Opće dobro - Općina Blato	-	riješeno
745.	nerazvrstana cesta	31256/2	Blato	Opće dobro - Općina Blato	-	riješeno
746.	nerazvrstana cesta	31257/1	Blato	Opće dobro - Općina Blato	-	riješeno
747.	nerazvrstana cesta	31257/2	Blato	Opće dobro - Općina Blato	-	riješeno
748.	nerazvrstana cesta	31258/1	Blato	Opće dobro - Općina Blato	-	riješeno
749.	nerazvrstana cesta	31258/2	Blato	Opće dobro - Općina Blato	-	riješeno
750.	nerazvrstana cesta	31258/3	Blato	Opće dobro - Općina Blato	-	riješeno
751.	nerazvrstana cesta	31258/4	Blato	Opće dobro - Općina Blato	-	riješeno
752.	nerazvrstana cesta	31258/5	Blato	Opće dobro - Općina Blato	-	riješeno
753.	nerazvrstana cesta	31258/6	Blato	Opće dobro - Općina Blato	-	riješeno
754.	nerazvrstana cesta	31260/1	Blato	Općenarodna imovina	-	riješeno
755.	nerazvrstana cesta	31260/2	Blato	Opće dobro - Općina Blato	-	riješeno
756.	nerazvrstana cesta	31268/1	Blato	Općina Blato	-	riješeno
757.	nerazvrstana cesta	31268/3	Blato	Općina Blato	-	riješeno
758.	nerazvrstana cesta	31268/4	Blato	Općina Blato	-	riješeno
759.	nerazvrstana cesta	31269/2	Blato	Opće dobro - Općina Blato	-	riješeno
760.	nerazvrstana cesta	31263/3	Blato	Opće dobro - Općina Blato	-	riješeno
761.	nerazvrstana cesta	31293/1	Blato	Opće dobro - Općina Blato	-	riješeno
762.	nerazvrstana cesta	31293/2	Blato	Opće dobro - Općina Blato	-	riješeno
763.	nerazvrstana cesta	31299/1	Blato	Opće dobro - Općina Blato	-	riješeno

764.	nerazvrstana cesta	31299/2	Blato	Opće dobro - Općina Blato	-	riješeno
765.	nerazvrstana cesta	31300/1	Blato	Opće dobro - Općina Blato	-	riješeno
766.	nerazvrstana cesta	31300/2	Blato	Opće dobro - Općina Blato	-	riješeno
767.	nerazvrstana cesta	31314/1	Blato	Općenarodna imovina	-	riješeno
768.	nerazvrstana cesta	31314/2	Blato	Opće dobro - Općina Blato	-	riješeno
769.	nerazvrstana cesta	31314/3	Blato	Opće dobro - Općina Blato	-	riješeno
770.	nerazvrstana cesta	31314/7	Blato	Općenarodna imovina	-	riješeno
771.	nerazvrstana cesta	31334/1	Blato	Opće dobro - Općina Blato	-	riješeno
772.	nerazvrstana cesta	31334/2	Blato	Opće dobro - Općina Blato	-	riješeno
773.	nerazvrstana cesta	31334/3	Blato	Opće dobro - Općina Blato	-	riješeno
774.	nerazvrstana cesta	31337/1	Blato	Opće dobro - Općina Blato	-	riješeno
775.	nerazvrstana cesta	31337/2	Blato	Opće dobro - Općina Blato	-	riješeno
776.	nerazvrstana cesta	31337/3	Blato	Opće dobro - Općina Blato	-	riješeno
777.	nerazvrstana cesta	31338/1	Blato	Opće dobro - Općina Blato	-	riješeno
778.	nerazvrstana cesta	31338/2	Blato	Opće dobro - Općina Blato	-	riješeno
779.	nerazvrstana cesta	31338/3	Blato	Opće dobro - Općina Blato	-	riješeno
780.	nerazvrstana cesta	31338/4	Blato	Opće dobro - Općina Blato	-	riješeno
781.	nerazvrstana cesta	31338/5	Blato	Opće dobro - Općina Blato	-	riješeno
782.	nerazvrstana cesta	31338/6	Blato	Opće dobro - Općina Blato	-	riješeno
783.	nerazvrstana cesta	31338/7	Blato	Opće dobro - Općina Blato	-	riješeno
784.	nerazvrstana cesta	31338/8	Blato	Opće dobro - Općina Blato	-	riješeno
785.	nerazvrstana cesta	31338/9	Blato	Opće dobro - Općina Blato	-	riješeno
786.	nerazvrstana cesta	31338/10	Blato	Opće dobro - Općina Blato	-	riješeno
787.	nerazvrstana cesta	31338/11	Blato	Opće dobro - Općina Blato	-	riješeno
788.	nerazvrstana cesta	31338/12	Blato	Opće dobro - Općina Blato	-	riješeno
789.	nerazvrstana cesta	31338/13	Blato	Opće dobro - Općina Blato	-	riješeno
790.	nerazvrstana cesta	31338/14	Blato	Opće dobro - Općina Blato	-	riješeno
791.	nerazvrstana cesta	31338/16	Blato	Opće dobro - Općina Blato	-	riješeno
792.	nerazvrstana cesta	31338/17	Blato	Opće dobro - Općina Blato	-	riješeno
793.	nerazvrstana cesta	31338/2	Blato	Opće dobro - Općina Blato	-	riješeno
794.	nerazvrstana cesta	31338/3	Blato	Opće dobro - Općina Blato	-	riješeno
795.	nerazvrstana cesta	31338/4	Blato	Opće dobro - Općina Blato	-	riješeno
796.	nerazvrstana cesta	31338/5	Blato	Opće dobro - Općina Blato	-	riješeno
797.	nerazvrstana cesta	31338/6	Blato	Opće dobro - Općina Blato	-	riješeno

798.	nerazvrstana cesta	31338/8	Blato	Opće dobro - Općina Blato	-	riješeno
799.	nerazvrstana cesta	31338/9	Blato	Opće dobro - Općina Blato	-	riješeno
800.	nerazvrstana cesta	31339/1	Blato	Opće dobro - Općina Blato	-	riješeno
801.	nerazvrstana cesta	31339/2	Blato	Opće dobro - Općina Blato	-	riješeno
802.	nerazvrstana cesta	31339/3	Blato	Opće dobro - Općina Blato	-	riješeno
803.	nerazvrstana cesta	31339/4	Blato	Opće dobro - Općina Blato	-	riješeno
804.	nerazvrstana cesta	31339/5	Blato	Opće dobro - Općina Blato	-	riješeno
805.	nerazvrstana cesta	31339/6	Blato	Opće dobro - Općina Blato	-	riješeno
806.	nerazvrstana cesta	31339/8	Blato	Opće dobro - Općina Blato	-	riješeno
807.	nerazvrstana cesta	31339/9	Blato	Opće dobro - Općina Blato	-	riješeno
808.	nerazvrstana cesta	31356/1	Blato	Opće dobro - Općina Blato	-	riješeno
809.	nerazvrstana cesta	31356/2	Blato	Opće dobro - Općina Blato	-	riješeno
810.	nerazvrstana cesta	31356/3	Blato	Opće dobro - Općina Blato	-	riješeno
811.	nerazvrstana cesta	31366/1	Blato	Opće dobro - Općina Blato	-	riješeno
812.	nerazvrstana cesta	31366/2	Blato	Opće dobro - Općina Blato	-	riješeno
813.	nerazvrstana cesta	31369/1	Blato	Opće dobro - Općina Blato	-	riješeno
814.	nerazvrstana cesta	31369/10	Blato	Opće dobro - Općina Blato	-	riješeno
815.	nerazvrstana cesta	31369/2	Blato	Opće dobro - Općina Blato	-	riješeno
816.	nerazvrstana cesta	31369/3	Blato	Opće dobro - Općina Blato	-	riješeno
817.	nerazvrstana cesta	31369/4	Blato	Opće dobro - Općina Blato	-	riješeno
818.	nerazvrstana cesta	31369/5	Blato	Opće dobro - Općina Blato	-	riješeno
819.	nerazvrstana cesta	31369/6	Blato	Opće dobro - Općina Blato	-	riješeno
820.	nerazvrstana cesta	31369/7	Blato	Opće dobro - Općina Blato	-	riješeno
821.	nerazvrstana cesta	31369/8	Blato	Opće dobro - Općina Blato	-	riješeno
822.	nerazvrstana cesta	31369/9	Blato	Opće dobro - Općina Blato	-	riješeno
823.	nerazvrstana cesta	31372/1	Blato	Opće dobro - Općina Blato	-	riješeno
824.	nerazvrstana cesta	31372/2	Blato	Opće dobro - Općina Blato	-	riješeno
825.	nerazvrstana cesta	31372/3	Blato	Opće dobro - Općina Blato	-	riješeno
826.	nerazvrstana cesta	31372/4	Blato	Opće dobro - Općina Blato	-	riješeno
827.	nerazvrstana cesta	31372/5	Blato	Opće dobro - Općina Blato	-	riješeno
828.	nerazvrstana cesta	31372/6	Blato	Opće dobro - Općina Blato	-	riješeno
829.	nerazvrstana cesta	31372/7	Blato	Opće dobro - Općina Blato	-	riješeno
830.	nerazvrstana cesta	31372/8	Blato	Opće dobro - Općina Blato	-	riješeno
831.	nerazvrstana cesta	31372/9	Blato	Opće dobro - Općina Blato	-	riješeno

832.	nerazvrstana cesta	31381/1	Blato	Opće dobro - Općina Blato	-	riješeno
833.	nerazvrstana cesta	31381/2	Blato	Opće dobro - Općina Blato	-	riješeno
834.	nerazvrstana cesta	31382/7	Blato	Opće dobro - Općina Blato	-	riješeno
835.	nerazvrstana cesta	31383/1	Blato	Opće dobro - Općina Blato	-	riješeno
836.	nerazvrstana cesta	31383/2	Blato	Opće dobro - Općina Blato	-	riješeno
837.	nerazvrstana cesta	31383/3	Blato	Opće dobro - Općina Blato	-	riješeno
838.	nerazvrstana cesta	31386/1	Blato	Opće dobro - Općina Blato	-	riješeno
839.	nerazvrstana cesta	31386/2	Blato	Opće dobro - Općina Blato	-	riješeno
840.	nerazvrstana cesta	31387/1	Blato	Opće dobro - Općina Blato	-	riješeno
841.	nerazvrstana cesta	31387/2	Blato	Opće dobro - Općina Blato	-	riješeno
842.	nerazvrstana cesta	31399/1	Blato	Opće dobro - Općina Blato	-	riješeno
843.	nerazvrstana cesta	31399/2	Blato	Opće dobro - Općina Blato	-	riješeno
844.	nerazvrstana cesta	31421/1	Blato	Opće dobro - Općina Blato	-	riješeno
845.	nerazvrstana cesta	31421/2	Blato	Opće dobro - Općina Blato	-	riješeno
846.	nerazvrstana cesta	31421/3	Blato	Opće dobro - Općina Blato	-	riješeno
847.	nerazvrstana cesta	31421/4	Blato	Opće dobro - Općina Blato	-	riješeno
848.	nerazvrstana cesta	31459/1	Blato	Opće dobro - Općina Blato	-	riješeno
849.	nerazvrstana cesta	31515/1	Blato	Opće dobro - Općina Blato	-	riješeno
850.	nerazvrstana cesta	31530/1	Blato	Opće dobro - Općina Blato	-	riješeno
851.	nerazvrstana cesta	31530/2	Blato	Opće dobro - Općina Blato	-	riješeno
852.	nerazvrstana cesta	31530/3	Blato	Opće dobro - Općina Blato	-	riješeno
853.	nerazvrstana cesta	31547/1	Blato	Opće dobro - Općina Blato	-	riješeno
854.	nerazvrstana cesta	31553/2	Blato	Opće dobro - Općina Blato	-	riješeno
855.	nerazvrstana cesta	31554/1	Blato	Opće dobro - Općina Blato	-	riješeno
856.	nerazvrstana cesta	31554/2	Blato	Opće dobro - Općina Blato	-	riješeno
857.	nerazvrstana cesta	31557/1	Blato	Opće dobro - Općina Blato	-	riješeno
858.	nerazvrstana cesta	31557/2	Blato	Opće dobro - Općina Blato	-	riješeno
859.	nerazvrstana cesta	31561/1	Blato	Opće dobro - Općina Blato	-	riješeno
860.	nerazvrstana cesta	31561/2	Blato	Opće dobro - Općina Blato	-	riješeno
861.	nerazvrstana cesta	31569/1	Blato	Opće dobro - Općina Blato	-	riješeno
862.	nerazvrstana cesta	31569/2	Blato	Opće dobro - Općina Blato	-	riješeno
863.	nerazvrstana cesta	31576/2	Blato	Opće dobro - Općina Blato	-	riješeno
864.	nerazvrstana cesta	31585/1	Blato	Opće dobro - Općina Blato	-	riješeno
865.	nerazvrstana cesta	31585/2	Blato	Opće dobro - Općina Blato	-	riješeno

866.	nerazvrstana cesta	31624/2	Blato	Opće dobro - Općina Blato	-	riješeno
867.	nerazvrstana cesta	31624/3	Blato	Opće dobro - Općina Blato	-	riješeno
868.	nerazvrstana cesta	3311/5 zgr	Blato	Općina Blato	-	riješeno
869.	nerazvrstana cesta	4983 zgr	Blato	Općina Blato	-	riješeno
870.	nerazvrstana cesta	644 zgr	Blato	Općenarodna imovina	-	u pripremi
871.	nerazvrstana cesta	5886/16	Blato	Opće dobro - Općina Blato	-	riješeno
872.	nerazvrstana cesta	6765/6	Blato	Opće dobro - Općina Blato	-	riješeno
873.	nerazvrstana cesta	10675/12	Blato	Opće dobro - Općina Blato	-	prvodi se postupak evidentiranja
874.	nerazvrstana cesta	10687/2	Blato	Opće dobro - Općina Blato	-	prvodi se postupak evidentiranja
875.	nerazvrstana cesta	10688/2	Blato	Opće dobro - Općina Blato	-	prvodi se postupak evidentiranja
876.	nerazvrstana cesta	10690/2	Blato	Opće dobro - Općina Blato	-	prvodi se postupak evidentiranja
877.	nerazvrstana cesta	10690/3	Blato	Opće dobro - Općina Blato	-	prvodi se postupak evidentiranja
878.	nerazvrstana cesta	10692/4	Blato	Opće dobro - Općina Blato	-	prvodi se postupak evidentiranja
879.	nerazvrstana cesta	10692/3	Blato	Opće dobro - Općina Blato	-	prvodi se postupak evidentiranja
880.	nerazvrstana cesta	10693/2	Blato	Opće dobro - Općina Blato	-	prvodi se postupak evidentiranja
881.	nerazvrstana cesta	10706/3	Blato	Opće dobro - Općina Blato	-	prvodi se postupak evidentiranja
882.	nerazvrstana cesta	10707/6	Blato	Opće dobro - Općina Blato	-	prvodi se postupak evidentiranja
883.	nerazvrstana cesta	10707/7	Blato	Opće dobro - Općina Blato	-	prvodi se postupak evidentiranja
884.	nerazvrstana cesta	10707/8	Blato	Opće dobro - Općina Blato	-	prvodi se postupak evidentiranja
885.	nerazvrstana cesta	10707/8	Blato	Opće dobro - Općina Blato	-	prvodi se postupak evidentiranja
886.	nerazvrstana cesta	10707/11	Blato	Opće dobro - Općina Blato	-	prvodi se postupak evidentiranja
887.	nerazvrstana cesta	10708/3	Blato	Opće dobro - Općina Blato	-	prvodi se postupak evidentiranja
888.	nerazvrstana cesta	10709/4	Blato	Opće dobro - Općina Blato	-	prvodi se postupak evidentiranja
889.	nerazvrstana cesta	10709/6	Blato	Opće dobro - Općina Blato	-	prvodi se postupak evidentiranja
890.	nerazvrstana cesta	10711/3	Blato	Opće dobro - Općina Blato	-	prvodi se postupak evidentiranja
891.	nerazvrstana cesta	10715/2	Blato	Opće dobro - Općina Blato	-	prvodi se postupak evidentiranja
892.	nerazvrstana cesta	10727/4	Blato	Opće dobro - Općina Blato	-	prvodi se postupak evidentiranja
893.	nerazvrstana cesta	10742/3	Blato	Opće dobro - Općina Blato	-	prvodi se postupak evidentiranja
894.	nerazvrstana cesta	10830/3	Blato	Opće dobro - Općina Blato	-	prvodi se postupak evidentiranja
895.	nerazvrstana cesta	10831//3	Blato	Opće dobro - Općina Blato	-	prvodi se postupak evidentiranja
896.	nerazvrstana cesta	10834//2	Blato	Opće dobro - Općina Blato	-	prvodi se postupak evidentiranja
897.	nerazvrstana cesta	10835/2	Blato	Opće dobro - Općina Blato	-	prvodi se postupak evidentiranja
898.	nerazvrstana cesta	10836/3	Blato	Opće dobro - Općina Blato	-	prvodi se postupak evidentiranja
899.	nerazvrstana cesta	10843/3	Blato	Opće dobro - Općina Blato	-	prvodi se postupak evidentiranja

900	nerazvrstana cesta	10842/4	Blato	Opće dobro - Općina Blato	-	prvodi se postupak evidentiranja
901.	nerazvrstana cesta	10845/4	Blato	Opće dobro - Općina Blato	-	prvodi se postupak evidentiranja
902.	nerazvrstana cesta	10845/6	Blato	Opće dobro - Općina Blato	-	prvodi se postupak evidentiranja
903.	nerazvrstana cesta	10850/4	Blato	Opće dobro - Općina Blato	-	prvodi se postupak evidentiranja
904.	nerazvrstana cesta	10854/4	Blato	Opće dobro - Općina Blato	-	prvodi se postupak evidentiranja
905.	nerazvrstana cesta	10854/6	Blato	Opće dobro - Općina Blato	-	prvodi se postupak evidentiranja
906.	nerazvrstana cesta	10859/4	Blato	Opće dobro - Općina Blato	-	prvodi se postupak evidentiranja
907.	nerazvrstana cesta	10859/6	Blato	Opće dobro - Općina Blato	-	prvodi se postupak evidentiranja
908.	nerazvrstana cesta	10863/3	Blato	Opće dobro - Općina Blato	-	prvodi se postupak evidentiranja
909.	nerazvrstana cesta	10864/3	Blato	Opće dobro - Općina Blato	-	prvodi se postupak evidentiranja
910.	nerazvrstana cesta	10875/3	Blato	Opće dobro - Općina Blato	-	prvodi se postupak evidentiranja
911.	nerazvrstana cesta	10881/3	Blato	Opće dobro - Općina Blato	-	prvodi se postupak evidentiranja
912.	nerazvrstana cesta	10881/4	Blato	Opće dobro - Općina Blato	-	prvodi se postupak evidentiranja
913.	nerazvrstana cesta	10882/4	Blato	Opće dobro - Općina Blato	-	prvodi se postupak evidentiranja
914.	nerazvrstana cesta	10894/3	Blato	Opće dobro - Općina Blato	-	prvodi se postupak evidentiranja
915.	nerazvrstana cesta	10895/3	Blato	Opće dobro - Općina Blato	-	prvodi se postupak evidentiranja
916.	nerazvrstana cesta	10902/5	Blato	Opće dobro - Općina Blato	-	prvodi se postupak evidentiranja
917.	nerazvrstana cesta	10903/12	Blato	Opće dobro - Općina Blato	-	prvodi se postupak evidentiranja
918.	nerazvrstana cesta	11237/4	Blato	Opće dobro - Općina Blato	-	prvodi se postupak evidentiranja
919.	nerazvrstana cesta	11243/5	Blato	Opće dobro - Općina Blato	-	prvodi se postupak evidentiranja
920.	nerazvrstana cesta	11243/7	Blato	Opće dobro - Općina Blato	-	prvodi se postupak evidentiranja
921.	nerazvrstana cesta	11244/5	Blato	Opće dobro - Općina Blato	-	prvodi se postupak evidentiranja
922.	nerazvrstana cesta	11244/7	Blato	Opće dobro - Općina Blato	-	prvodi se postupak evidentiranja
923.	nerazvrstana cesta	11249/4	Blato	Opće dobro - Općina Blato	-	prvodi se postupak evidentiranja
924.	nerazvrstana cesta	11249/6	Blato	Opće dobro - Općina Blato	-	prvodi se postupak evidentiranja
925.	nerazvrstana cesta	11250/3	Blato	Opće dobro - Općina Blato	-	prvodi se postupak evidentiranja
926.	nerazvrstana cesta	11255/3	Blato	Opće dobro - Općina Blato	-	prvodi se postupak evidentiranja
927.	nerazvrstana cesta	11257/37	Blato	Opće dobro - Općina Blato	-	prvodi se postupak evidentiranja
928.	nerazvrstana cesta	11257/38	Blato	Opće dobro - Općina Blato	-	prvodi se postupak evidentiranja
929.	nerazvrstana cesta	11257/39	Blato	Opće dobro - Općina Blato	-	prvodi se postupak evidentiranja
930.	nerazvrstana cesta	11257/40	Blato	Opće dobro - Općina Blato	-	prvodi se postupak evidentiranja
931.	nerazvrstana cesta	11257/41	Blato	Opće dobro - Općina Blato	-	prvodi se postupak evidentiranja
932.	nerazvrstana cesta	11257/43	Blato	Opće dobro - Općina Blato	-	prvodi se postupak evidentiranja
933.	nerazvrstana cesta	11257/44	Blato	Opće dobro - Općina Blato	-	prvodi se postupak evidentiranja

934.	nerazvrstana cesta	11257/46	Blato	Opće dobro - Općina Blato	-	provodi se postupak evidentiranja
935.	nerazvrstana cesta	11257/48	Blato	Opće dobro - Općina Blato	-	provodi se postupak evidentiranja
936.	nerazvrstana cesta	11257/49	Blato	Opće dobro - Općina Blato	-	provodi se postupak evidentiranja
937.	nerazvrstana cesta	11257/500	Blato	Opće dobro - Općina Blato	-	provodi se postupak evidentiranja
938.	nerazvrstana cesta	11257/51	Blato	Opće dobro - Općina Blato	-	provodi se postupak evidentiranja
939.	nerazvrstana cesta	11257/52	Blato	Opće dobro - Općina Blato	-	provodi se postupak evidentiranja
940.	nerazvrstana cesta	11257/53	Blato	Opće dobro - Općina Blato	-	provodi se postupak evidentiranja
941.	nerazvrstana cesta	11257/55	Blato	Opće dobro - Općina Blato	-	provodi se postupak evidentiranja
942.	nerazvrstana cesta	11257/56	Blato	Opće dobro - Općina Blato	-	provodi se postupak evidentiranja
943.	nerazvrstana cesta	11257/57	Blato	Opće dobro - Općina Blato	-	provodi se postupak evidentiranja
944.	nerazvrstana cesta	11257/58	Blato	Opće dobro - Općina Blato	-	provodi se postupak evidentiranja
945.	nerazvrstana cesta	11257/59	Blato	Opće dobro - Općina Blato	-	provodi se postupak evidentiranja
946.	nerazvrstana cesta	11463/2	Blato	Opće dobro - Općina Blato	-	provodi se postupak evidentiranja
947.	nerazvrstana cesta	11477/3	Blato	Opće dobro - Općina Blato	-	provodi se postupak evidentiranja
948.	nerazvrstana cesta	1278/1238	Blato	Opće dobro - Općina Blato	-	provodi se postupak evidentiranja
949.	nerazvrstana cesta	12878/1339	Blato	Opće dobro - Općina Blato	-	provodi se postupak evidentiranja
950.	nerazvrstana cesta	12878/1341	Blato	Opće dobro - Općina Blato	-	provodi se postupak evidentiranja
951.	nerazvrstana cesta	12878/1343	Blato	Opće dobro - Općina Blato	-	provodi se postupak evidentiranja
952.	nerazvrstana cesta	12878/1345	Blato	Opće dobro - Općina Blato	-	provodi se postupak evidentiranja
953.	nerazvrstana cesta	12878/1347	Blato	Opće dobro - Općina Blato	-	provodi se postupak evidentiranja
954.	nerazvrstana cesta	12878/1349	Blato	Opće dobro - Općina Blato	-	provodi se postupak evidentiranja
955.	nerazvrstana cesta	12878/1351	Blato	Opće dobro - Općina Blato	-	provodi se postupak evidentiranja
956.	nerazvrstana cesta	12878/1353	Blato	Opće dobro - Općina Blato	-	provodi se postupak evidentiranja
957.	nerazvrstana cesta	12878/1355	Blato	Opće dobro - Općina Blato	-	provodi se postupak evidentiranja
958.	nerazvrstana cesta	12878/1357	Blato	Opće dobro - Općina Blato	-	provodi se postupak evidentiranja
959.	nerazvrstana cesta	12878/1359	Blato	Opće dobro - Općina Blato	-	provodi se postupak evidentiranja
960.	nerazvrstana cesta	12878/1361	Blato	Opće dobro - Općina Blato	-	provodi se postupak evidentiranja
961.	nerazvrstana cesta	12878/1363	Blato	Opće dobro - Općina Blato	-	provodi se postupak evidentiranja
962.	nerazvrstana cesta	12878/1365	Blato	Opće dobro - Općina Blato	-	provodi se postupak evidentiranja
963.	nerazvrstana cesta	12878/1367	Blato	Opće dobro - Općina Blato	-	provodi se postupak evidentiranja
964.	nerazvrstana cesta	12878/1369	Blato	Opće dobro - Općina Blato	-	provodi se postupak evidentiranja
965.	nerazvrstana cesta	12878/1371	Blato	Opće dobro - Općina Blato	-	provodi se postupak evidentiranja
966.	nerazvrstana cesta	12878/1373	Blato	Opće dobro - Općina Blato	-	provodi se postupak evidentiranja
967.	nerazvrstana cesta	12878/1375	Blato	Opće dobro - Općina Blato	-	provodi se postupak evidentiranja

968.	nerazvrstana cesta	12878/1377	Blato	Opće dobro - Općina Blato	-	provodi se postupak evidentiranja
969.	nerazvrstana cesta	12878/1378	Blato	Opće dobro - Općina Blato	-	provodi se postupak evidentiranja
970.	nerazvrstana cesta	12878/1381	Blato	Opće dobro - Općina Blato	-	provodi se postupak evidentiranja
971.	nerazvrstana cesta	12878/1383	Blato	Opće dobro - Općina Blato	-	provodi se postupak evidentiranja
972.	nerazvrstana cesta	12878/1385	Blato	Opće dobro - Općina Blato	-	provodi se postupak evidentiranja
973.	nerazvrstana cesta	12878/1386	Blato	Opće dobro - Općina Blato	-	provodi se postupak evidentiranja
974.	nerazvrstana cesta	12878/1387	Blato	Opće dobro - Općina Blato	-	provodi se postupak evidentiranja
975.	nerazvrstana cesta	12878/1388	Blato	Opće dobro - Općina Blato	-	provodi se postupak evidentiranja
976.	nerazvrstana cesta	12878/1389	Blato	Opće dobro - Općina Blato	-	provodi se postupak evidentiranja
977.	nerazvrstana cesta	12878/1391	Blato	Opće dobro - Općina Blato	-	provodi se postupak evidentiranja
978.	nerazvrstana cesta	12878/1392	Blato	Opće dobro - Općina Blato	-	provodi se postupak evidentiranja
979.	nerazvrstana cesta	12878/1394	Blato	Opće dobro - Općina Blato	-	provodi se postupak evidentiranja
980.	nerazvrstana cesta	12878/1395	Blato	Opće dobro - Općina Blato	-	provodi se postupak evidentiranja
981.	nerazvrstana cesta	12878/1396	Blato	Opće dobro - Općina Blato	-	provodi se postupak evidentiranja
982.	nerazvrstana cesta	12878/1397	Blato	Opće dobro - Općina Blato	-	provodi se postupak evidentiranja
983.	nerazvrstana cesta	12878/1399	Blato	Opće dobro - Općina Blato	-	provodi se postupak evidentiranja
984.	nerazvrstana cesta	12878/1401	Blato	Opće dobro - Općina Blato	-	provodi se postupak evidentiranja
985.	nerazvrstana cesta	12878/1452	Blato	Opće dobro - Općina Blato	-	provodi se postupak evidentiranja
986.	nerazvrstana cesta	12878/1109	Blato	Opće dobro - Općina Blato	-	provodi se postupak evidentiranja
987.	javne prometne površine	22111/11	Blato	Općina Blato	-	riješeno
988.	javne prometne površine	22111/9	Blato	Općina Blato	-	riješeno
989.	javne prometne površine	22112/1	Blato	Općina Blato	-	riješeno
990.	javna prometna površina	3114	Blato	Općina Blato	-	riješeno
991.	javna prometna površina	31465	Blato	Općina Blato	-	riješeno
992.	javna prometna površina	3115	Blato	Općina Blato	-	riješeno
993.	javna prometna površina	22111/19	Blato	Općina Blato	-	riješeno
994.	javna parkirališta	22111/6	Blato	Općina Blato	-	P.1032/15
995.	javna parkirališta	22111/1	Blato	Općina Blato	-	riješeno
996.	javna parkirališta	22111/2	Blato	Općina Blato	-	riješeno
997.	javna parkirališta	22114/13	Blato	Općina Blato	-	riješeno
998.	javna parkirališta	22114/5	Blato	Općina Blato	-	riješeno
999.	javna parkirališta	22114/6	Blato	Općina Blato	-	riješeno
1000.	javna parkirališta	22111/13	Blato	Općina Blato	-	riješeno
1001.	javna parkirališta	22111/14	Blato	Općina Blato	-	riješeno

1002.	javna parkirališta	22111/15	Blato	Općina Blato	-	riješeno
1003.	javna parkirališta	222111/10	Blato	Općina Blato	-	riješeno
1004.	javna parkirališta	22111/9	Blato	Općina Blato	-	riješeno
1005.	javna parkirališta	22111/8	Blato	Općina Blato	-	P.1032/15
1006.	javna parkirališta	22111/7	Blato	Općina Blato	-	P.1032/15
1007.	javna parkirališta	22111/6	Blato	Općina Blato	-	P.1032/15
1008.	javne zelene površine	22136/2	Blato	Općina Blato	-	riješeno
1009.	javne zelene površine	22136/1	Blato	Općina Blato	-	riješeno
1010.	javne zelene površine	22137/1	Blato	Općina Blato	-	riješeno
1011.	javne zelene površine	22111/3	Blato	Općina Blato	-	riješeno
1012.	javne zelene površine	22111/4	Blato	Općina Blato	-	P.1032/15
1013.	javne zelene površine	22111/5	Blato	Općina Blato	-	P.1032/15
1014.	javne zelene površine	22111/10	Blato	Općina Blato	-	riješeno
1015.	javne zelene površine	22111/12	Blato	Općina Blato	-	riješeno
1016.	javne zelene površine	22111/13	Blato	Općina Blato	-	P.1032/15
1017.	javne zelene površine	22111/14	Blato	Općina Blato	-	P.1032/15
1018.	javne zelene površine	22111/15	Blato	Općina Blato	-	P.1032/15
1019.	javne zelene površine	22115/2	Blato	Općina Blato	-	riješeno
1020.	javne zelene površine	22114/14	Blato	Općina Blato	-	riješeno
1021.	javne zelene površine	22114/18	Blato	Općina Blato	-	riješeno
1022.	javne zelene površine	21634/7	Blato	Općina Blato	-	riješeno
1023.	javne zelene površine	18418/41	Blato	Općina Blato	-	riješeno
1024.	javne zelene površine	18418/42	Blato	Općina Blato	-	riješeno
1025.	javne zelene površine	18418/43	Blato	Općina Blato	-	riješeno
1026.	javne zelene površine	24909	Blato	općina Blato	-	riješeno
1027.	javne zelene površine	24908	Blato	Općina Blato	-	riješeno
1028.	javne zelene površine	27890	Blato	Općina Blato	-	riješeno
1029.	javne zelene površine	27891	Blato	Općina Blato	-	riješeno
1030.	javna zelena površina	21619/1	Blato	Općina Blato	-	riješeno
1031.	javna zelena površina	22114/7	Blato	Općina Blato	-	riješeno
1032.	javna zelena površina	22111/7	Blato	Općina Blato	-	riješeno
1033.	javna zelena površina	22111/8	Blato	Općina Blato	-	riješeno
1034.	javna zelena površina	22115/3	Blato	Općina Blato	-	riješeno
1035.	javna zelena površina	22111/11	Blato	Općina Blato	-	riješeno

1036.	javna zelena površina	22115/2	Blato	Općina Blato	-	riješeno
1037.	javna zelena površina	21616	Blato	Općina Blato	-	riješeno
1038.	građevine i uređaji javne namjene	21616	Blato	Općina Blato	-	riješeno
1039.	grobља i krematoriji	25768	Blato	Općina Blato	-	riješeno
1040.	grobља i krematoriji	25769	Blato	Općina Blato	-	riješeno
1041.	građevine namijenjene obavljanju djelatnosti javnog prijevoza	22150/4	Blato	Kunjašić Nedjeljka ud. Dr. Ljubomira	-	u pripremi

9) Na temelju članka 91. Statuta Općine Blato (Službeni glasnik Općine Blato broj 2/21), Općinsko vijeće Općine Blato, na svojoj 4. sjednici održanoj 30. listopada 2025. godine, donijelo je slijedeći

**ZAKLJUČAK**  
**o prihvatanju Programa rada**  
**Narodne knjižnice Blato za 2026. godinu**

**I.**

Prihvaća se Program rada Narodne knjižnice Blato za 2026. godinu.

**II.**

Ovaj Zaključak stupa na snagu danom donošenja, a objavit će se u "Službenom glasniku Općine Blato".

KLASA: 021-05/25-02/57  
URBROJ: 2117-13-02/1-25-1  
Blato, 30. listopada 2025. godine

OPĆINSKO VIJEĆE  
PREDSJEDNICA  
Franciska Jurišić Bačić, mag.bibl.,v.r.

**10)** Na temelju članka 54. Zakona o ustanovama („Narodne novine“ broj 76/93, 29/97, 47/99, 35/08, 127/19 i 151/22), članka 15. Zakona o knjižnicama i knjižničnoj djelatnosti („Narodne novine“ broj 17/19, 98/19, 114/22 i 36/24) i članka 28. Statuta Općine Blato („Službeni glasnik Općine Blato“ broj 2/21), Općinsko vijeće Općine Blato, na svojoj 4. sjednici održanoj 30. listopada 2025. godine, donijelo je

## **ZAKLJUČAK**

### **o davanju prethodne suglasnosti na Statut Narodne knjižnice Blato**

#### **Članak 1.**

Daje se prethodna suglasnost na Statut Narodne knjižnice Blato, u tekstu koji je utvrdila ravnateljica Narodne knjižnice Blato, a koji čini sastavni dio ovog Zaključka.

#### **Članak 2.**

Ovaj Zaključak stupa na snagu danom donošenja, a objavit će se u "Službenom glasniku Općine Blato".

KLASA: 021-05/25-02/58

URBROJ: 2117-13-02/1-25-1

Blato, 30. listopada 2025. godine

OPĆINSKO VIJEĆE  
PREDSJEDNICA  
Franciska Jurišić Bačić, mag.bibl.,v.r.

Na temelju članka 54. Zakona o ustanovama („Narodne novine“ broj 76/93, 29/97, 47/99, 35/08, 127/19 i 151/22) i članka 15. Zakona o knjižnicama i knjižničnoj djelatnosti („Narodne novine“ broj 17/19, 98/19, 114/22 i 36/24), uz prethodnu suglasnost Općinskog vijeća Općine Blato, KLASA: 021-05/25-02/58, URBROJ: 2117-13-02/1-25-1 od 30. listopada 2025. godine, ravnateljica Narodne knjižnice Blato donosi

## **STATUT Narodne knjižnice Blato**

### **I. OPĆE ODREDBE**

#### **Članak 1.**

Ovim statutom Narodne knjižnice Blato (u daljnjem tekstu: Statut, Knjižnica) uređuje se: osnivanje knjižnice, status, naziv, sjedište, djelatnost, pečat i znak ustanove, predstavljanje i zastupanje knjižnice, unutarnje ustrojstvo knjižnice, upravljanje i rukovođenje knjižnicom, programiranje rada i planiranje razvitka knjižnice, financijsko poslovanje knjižnice, izvješće o poslovanju knjižnice, nadzor nad zakonitošću rada knjižnice, javnost rada knjižnice, službena i poslovna tajna, suradnja sa sindikatom, opći akti knjižnice, zaštita i unapređivanje životnog okoliša te prijelazne i zaključne odredbe.

#### **Članak 2.**

Osnutak Narodne knjižnice Blato povezuje se s osnivanjem Narodne čitaonice u Blatu 1880. godine, a koja 28. travnja 1897. godine mijenja naziv u Hrvatska čitaonica. Kroz period ratnih neprilika (1915.-1917.) Knjižnica obustavlja svoj rad te ga ponovno ostvaruje 1918. godine.

Zbog talijanske okupacije 1919. i 1920. godine Knjižnica je bila zatvorena, a ponovno počinje sa svojim djelovanjem 1921. godine kada mijenja naziv u Jugoslavenska čitaonica. Od 1980. godine Knjižnica djeluje pod nazivom Narodna knjižnica u Blatu sve do uspostave Općine Blato koja Odlukom Općinskog vijeća osniva Narodnu knjižnicu Općine Blato 11. studenog 1993. koja do danas djeluje u prizemlju zgrade Osnovne škole Blato.

Prava i dužnosti osnivača Knjižnice ima Općina Blato (u daljnjem tekstu: osnivač Knjižnice), sukladno Odluci Općinskog vijeća Blato o osnivanju javne ustanove „Narodna knjižnica Blato“, KLASA: 021-05/11-02/2, URBROJ: 2138/02-02/1-11-1, od 24. veljače 2011. godine (u daljnjem tekstu: Odluka).

### **II. STATUS, NAZIV, SJEDIŠTE, DJELATNOST, PEČAT I ZNAK USTANOVE**

#### **Članak 3.**

Knjižnica je pravna osoba, čije je osnivanje i djelatnost utvrđena ovim Statutom i zakonom.

Osnivač Knjižnice je Općina Blato.

Knjižnica ima svojstvo javne ustanove, a svoju djelatnost obavlja kao javna služba.

Knjižnica je upisana u registar ustanova kod Trgovačkog suda u Dubrovniku pod matičnim brojem 2788977.

#### Članak 4.

Naziv Knjižnice glasi: Narodna knjižnica Blato.

Sjedište knjižnice je u Blatu, 1. ulica 25, 20271 Blato.

#### Članak 5.

Svoju djelatnost Knjižnica obavlja prema Standardima za narodne knjižnice u Republici Hrvatskoj (NN 103/2021) i drugim propisima kojima je regulirana knjižnična djelatnost.

Odluku o statusnim promjenama i prestanku rada Knjižnice Općinsko vijeće Općine Blato može donijeti samo uz prethodnu suglasnost ministra nadležnog za kulturu.

#### Članak 6.

Knjižnična djelatnost obuhvaća osobito:

- nabavu knjižnične građe i izgradnju knjižničnih zbirki
- stručnu obradu knjižnične građe prema stručnim standardima, što uključuje izradu informacijskih pomagala u tiskanom i/ili elektroničkom obliku
- pohranu, čuvanje i zaštitu knjižnične građe te provođenje mjera zaštite knjižnične građe koja je kulturno dobro
- pružanje informacijskih usluga, posudbu i davanje na korištenje knjižnične građe, uključujući među knjižničnu posudbu
- digitalizaciju knjižnične građe
- usmjeravanje i podučavanje korisnika pri izboru i korištenju knjižnične građe, informacijskih pomagala i drugih izvora
- vođenje dokumentacije i prikupljanje statističkih podataka o poslovanju, knjižničnoj građi, korisnicima i o korištenju usluga knjižnice
- izdavačku djelatnost
- pripremanje kulturnih, informacijskih, obrazovnih i znanstvenih sadržaja i programa
- obavljanje i drugih poslova sukladno Zakonu i drugim propisima.

Prilikom obavljanja digitalizacije knjižnične građe iz svojih zbirki knjižnica je dužna poštovati norme za digitalizaciju građe, izradu arhivskih i korisničkih primjeraka te metapodataka.

Knjižnica je obvezna prikupljati statističke podatke o svome poslovanju i unositi ih u sustav jedinstvenog elektroničkog prikupljanja statističkih podataka o poslovanju knjižnica pri Nacionalnoj i sveučilišnoj knjižnici u Zagrebu sukladno standardima iz članka 12. stavka 2. Zakona o knjižnicama i knjižničnoj djelatnosti.

Djelatnost Knjižnice provode svi uposleni.

#### Članak 7.

Knjižnica koristi pečat i žigove za redovno poslovanje i obilježavanje knjiga.

#### Članak 8.

Za redovno poslovanje Knjižnica ima: okrugli pečat promjera 40 mm s utisnutim tekstem NARODNA KNJIŽNICA BLATO. U sredini pečata nalazi se znak knjižnice (otvorena knjiga ispod koje se nalazi list lipe).

#### Članak 9.

Za obilježavanje knjiga koristi se:

– okrugli pečat naveden u čl. 8  
– za darovane knjige pravokutni žig duljine 38 mm i širine 14 mm s utisnutim tekstem:  
NARODNA KNJIŽNICA BLATO  
Inv. br. D Sig.

– za kupljene knjige pravokutni žig duljine 38 mm i širine 14 mm s utisnutim tekstem:  
NARODNA KNJIŽNICA BLATO  
Inv. br. K Sig.

#### Članak 10.

Odlukom ravnatelja Knjižnice određuje se broj, sadržaj i oblik pečata, kao i način njihove upotrebe i čuvanja.

#### Članak 11.

Knjižnica ima znak i logotip.

Zaštitni znak Knjižnice sastoji se od dva kruga, većeg ispunjenog tamno plavom bojom unutar kojeg velikim štampanim slovima bijele boje piše NARODNA KNJIŽNICA BLATO i manjeg ispunjenog nijansama žute boje unutar kojeg se nalazi otvorena knjige bijele boje, a ispod nje list lipe zelene boje. Odlukom ravnatelja Knjižnice određuje se način i korištenje znaka i logotipa.

### III.PREDSTAVLJANJE I ZASTUPANJE KNJIŽNICE

#### Članak 12.

Knjižnicu zastupa i predstavlja Ravnatelj samostalno i pojedinačno.

Ravnatelj je ovlašten u ime Knjižnice zaključivati ugovore i obavljati druge poslove u vezi s radom i poslovanjem Knjižnice, te je zastupati pred sudovima i drugim organima.

#### Članak 13.

Ravnatelj može, u sklopu svojih ovlasti, dati drugoj osobi pisanu punomoć za sklapanje određenih ugovora i poduzimanje drugih pravnih radnji, kao i zastupanje pred sudovima i drugim organima.

Punomoćnik može zastupati Knjižnicu samo u granicama ovlasti koje u pisanom punomoći odredi ravnatelj.

#### **IV. UNUTARNJE USTROJSTVO KNJIŽNICE**

##### **Članak 14.**

Unutarnje ustrojstvo i način rada Knjižnice utvrđuje ravnatelj općim aktom.

##### **Članak 15.**

Unutarnjim ustrojem osigurava se racionalno, stručno i djelotvorno obavljanje djelatnosti i provođenje programa rada Knjižnice.

##### **Članak 16.**

Zbog obavljanja djelatnosti Knjižnice i programa njezina rada, unutarnjim ustrojem Knjižnice uspostavljaju se organizacijske cjeline i službe.

#### **V. UPRAVLJANJE I RUKOVOĐENJE KNJIŽNICOM**

##### **Članak 17.**

Knjižnicom upravlja i rukovodi ravnatelj.

U upravljanju i rukovođenju Knjižnicom ravnatelj:

- donosi programe rada i razvitka knjižnice
- nadzire njihovo izvršavanje
- podnosi izvješća o poslovanju Knjižnice i ostvarenju njezina programa Općinskom Načelniku, Općinskom vijeću Općine Blato i županijskoj matičnoj službi
- odlučuje o financijskom planu i godišnjem obračunu
- donosi statut i druge opće akte
- utvrđuje način i uvjete korištenja knjižnične građe
- odlučuje o promjenama u organiziranju rada knjižnice
- odlučuje o zasnivanju i prestanku radnog odnosa djelatnika Knjižnice sukladno zakonu,
- odlučuje o ostvarivanju prava i obveza sukladno zakonu,
- odgovara za financijsko poslovanje Knjižnice,
- odlučuje o podacima koji predstavljaju poslovnu tajnu ili se ne mogu objavljivati,
- odlučuje i o drugim pitanjima o kojima odlučuje organ upravljanja, u skladu sa zakonom i općim aktima Knjižnice
- obavlja druge poslove određene zakonom, aktom o osnivanju i statutom.

Za svako stjecanje, opterećenje ili otuđenje nekretnina ili druge imovine ustanove, čija pojedinačna vrijednost prelazi 6.600,00 eura, ravnatelj će zatražiti suglasnost Općinskog vijeća.

##### **Članak 18.**

Natječaj za imenovanje ravnatelja Knjižnice objavljuje se u Narodnim novinama, najkasnije 60 dana prije isteka mandata ravnatelju koji u tom trenutku obnaša dužnost. U natječaju se objavljuju uvjeti koje mora ispunjavati kandidat, vrijeme za koje se imenuje, rok do kojeg se primaju prijave kandidata i rok u kojem će prijavljeni kandidati biti obaviješteni o izboru.

Rok do kojeg se primaju prijave kandidata ne može biti kraći od 8 (osam) dana od dana objave natječaja.

Ako se na raspisani natječaj nitko ne prijavi, ili nitko od prijavljenih kandidata ne bude izabran, natječaj će se ponoviti.

Do imenovanja ravnatelja na temelju postavljenog natječaja, osnivač će imenovati vršitelja dužnosti ravnatelja, najdulje do godine dana.

#### Članak 19.

Ravnatelja Knjižnice imenuje i razrješuje Načelnik Općine Blato.

Ravnatelj Knjižnice imenuje se na vrijeme od 4 (četiri) godine i može biti ponovno imenovan.

#### Članak 20.

Ravnateljem javne knjižnice može se, na temelju predloženog četverogodišnjeg plana rada, imenovati osoba koja ima završen sveučilišni diplomski studij ili sveučilišni integrirani prijediplomski i diplomski studij ili stručni diplomski studij ili s njim izjednačen studij, položen stručni ispit za zvanje knjižničara, najmanje pet godina rada u knjižnici, odlikuje se stručnim, radnim i organizacijskim sposobnostima te ispunjava druge uvjete utvrđene statutom.

Iznimno od stavka I. ovoga članka, ako se na ponovljeni natječaj ne javi osoba koja ima propisane uvjete za ravnatelja Knjižnice, može se, na temelju predloženog četverogodišnjeg plana rada, imenovati osoba koja ima završen sveučilišni diplomski studij ili sveučilišni integrirani prijediplomski i diplomski studij ili stručni diplomski studij ili s njim izjednačen studij, uz uvjet polaganja stručnog ispita za zvanje knjižničara u roku od tri godine od dana imenovanja, te ispunjava druge uvjete utvrđene statutom.

Položen stručni ispit za zvanje knjižničara u smislu stavka 2. ovoga članka ima i osoba koja je oslobođena polaganja navedenog stručnog ispita na temelju zakona kojima je uređivana knjižnična djelatnosti.

#### Članak 21.

Ravnatelj Knjižnice može biti razriješen dužnosti prije isteka mandata za koji je imenovan u sljedećim slučajevima:

- na osobni zahtjev,
- u slučajevima utvrđenim zakonom.

Prije donošenja odluke o razrješenju, ravnatelju se mora dati mogućnost da se izjasni o razlozima za razrješenje.

Protiv odluke o razrješenju ravnatelj koji je razriješen, ima pravo tužbom tražiti sudsku zaštitu prava.

#### Članak 22.

U slučaju razrješenje ravnatelja imenovat će se vršitelj dužnosti, a Knjižnica je dužna raspisati natječaj za ravnatelja u roku od 30 dana od imenovanja vršitelja dužnosti.

Ravnatelj koji je razriješen, raspoređuje se na radno mjesto u Knjižnici koje odgovara njegovoj stručnoj spremi.

### **VI. PROGRAMIRANJE RADA I PLANIRANJE RAZVITKA KNJIŽNICE**

#### Članak 23.

Godišnji program rada Knjižnice donosi ravnatelj.

Program rada Knjižnice dostavlja se na razmatranje i usvajanje osnivaču. Godišnji program rada Knjižnice financira se kao javna potreba.

#### Članak 24.

Plan razvoja Knjižnice donosi ravnatelj kao godišnji i višegodišnji. Plan razvoja obuhvaća program rada Knjižnice, program zapošljavanja, plan prihoda i rashoda, plan raspodjele plaća i sredstava zajedničke potrošnje, plan raspodjele dobiti, plan investicija i druge planove.

Kad se analizom izvršenja plana razvoja, odnosno programa rada utvrdi da se programi ne mogu realizirati, ravnatelj donosi odluku o izmjenama plana odnosno programa, te rebalansa financijskog plana.

Izmjena plana i programa priopćava se osnivaču.

### **VII. FINANCIJSKO POSLOVANJE KNJIŽNICE**

#### Članak 25.

Sredstvima Knjižnice upravlja se na način propisan zakonom, propisima donesenim na temelju zakona i općim aktima Knjižnice.

#### Članak 26.

Način i uvjeti stjecanja sredstava za rad Knjižnice utvrđuju se zakonom, općim aktima Knjižnice i ugovorima.

#### Članak 27.

Sredstva za rad Knjižnice osiguravaju se iz proračuna Općine Blato, Dubrovačko - neretvanske županije, Ministarstva kulture i medija Republike Hrvatske, iz vlastitih prihoda, zaklada, sponzorstva, subvencija, darova i drugih prihoda u skladu sa zakonom.

#### Članak 28.

Ako Knjižnica u obavljanju svoje djelatnosti ostvari dobit, ona se može koristiti isključivo za obavljanje i razvoj djelatnosti Knjižnice sukladno zakonu, drugim propisima i ovim Statutom.

#### Članak 29.

O raspoređivanju sredstava Knjižnice, te kriterijima za njihovo raspoređivanje odlučuje Ravnatelj. Ravnatelj podnosi izvješće osnivaču o raspoređivanju sredstava.

#### Članak 30.

Vođenje financijsko-računovodstvenih i knjigovodstvenih poslove obavlja se u skladu s odredbama Zakona o proračunu, Pravilnika o proračunskom računovodstvu i računskom planu Pravilnika o financijskom izvještavanju u proračunskom računovodstvu.

Za svaku godinu donosi se financijski plan Knjižnice te polugodišnji i godišnji izvještaj o izvršenju financijskog plana.

#### Članak 31.

Knjižnica posluje preko žiro računa.

#### Članak 32.

Djelatnici knjižnice imaju pravo na plaću u skladu sa Zakonom o radu, odlukom/a Općinskog Načelnika i općim aktima Knjižnice.

#### Članak 33.

Knjižnica po isteku kalendarske godine donosi završni račun.

### **VIII. IZVJEŠĆE O POSLOVANJU KNJIŽNICE**

#### Članak 34.

Ravnatelj Knjižnice jednom godišnje podnosi financijsko izvješće i izvješće o poslovanju Knjižnice osnivaču.

#### Članak 35.

Ravnatelj je dužan podnijeti odgovarajuća izvješća Općinskom načelniku, Općinskom vijeću i Ministarstvu kulture i medija, kada oni to zatraže.

### **IX. NADZOR NAD ZAKONITOŠĆU RADA KNJIŽNICE**

**Članak 36.**

Nadzor nad zakonitošću rada i općih akata Knjižnice kojoj je osnivač Republika Hrvatska ili jedinica lokalne i područne (regionalne) samouprave obavlja ministarstvo nadležno za poslove kulture.

**Članak 37.**

Stručni nadzor nad radom Knjižnice obavlja matična knjižnica na način propisan Pravilnikom o matičnoj djelatnosti.

**X. JAVNOST RADA KNJIŽNICE****Članak 38.**

Rad Knjižnice je javan.

Knjižnica je dužna pravodobno i istinito obavještavati javnost o obavljanju svoje djelatnosti u skladu s odredbama ovog Statuta i zakona.

Knjižnica je dužna građane, pravne osobe i druge korisnike pravodobno i na pogodan način obavještavati o uvjetima i načinu davanja svojih usluga i obavljanju poslova knjižnične djelatnosti. Knjižnica je dužna odmah ili iznimno u primjerenom roku dati svakom građaninu, pravnoj osobi i drugom korisniku, na njihov zahtjev, obavještenje o uvjetima i načinu pružanja svojih usluga i obavljanju poslova knjižnične djelatnosti, te dati potrebne podatke i upute.

**Članak 39.**

Knjižnica je dužna u odgovarajućem roku davati sredstvima javnog informiranja na njihov zahtjev informacije o obavljanju knjižnične djelatnosti.

Za obavješćivanje javnih medija iz prethodnog stavka ovlašten je ravnatelj i djelatnici Knjižnice koje on ovlasti.

Knjižnica će uskratiti davanje informacija, odnosno uvid u dokumentaciju ako je ona zakonom ili Statutom određena kao službena ili poslovna tajna. Ravnatelj može ustvrditi i druge oblike ostvarivanja javnosti rada.

**XI. SLUŽBENA I POSLOVNA TAJNA****Članak 40.**

Službenom i poslovnom tajnom smatraju se isprave i podaci čije bi priopćavanje ili davanje na uvid neovlaštenim osobama bilo protivno poslovanju Knjižnice ili štetilo njezinom poslovnom ugledu, odnosno interesu i ugledu zaposlenog osoblja i korisnika Knjižnice.

**Članak 41.**

Poslovnom tajnom smatraju se:

- dokumenti koje ravnatelj proglasi poslovnom tajnom,
- podaci koje nadležni organ kao povjerljive priopći Knjižnici,
- mjere i način postupanja u slučaju nastanka izvanrednih okolnosti,
- dokumenti koji se odnose na obranu i zaštitu,
- plan fizičko-tehničkog osiguranja fonda knjiga, objekata i imovine Knjižnice,
- druge isprave i podaci čije bi priopćavanje neovlaštenoj osobi bilo protivno interesima Knjižnice, njezina osnivača, te državnih organa i tijela,
- povreda dužnosti čuvanja poslovne tajne predstavlja težu povredu radne obveze,
- čuvanju poslovne tajne neposredno skrbi ravnatelj.

## **XII. OPĆI AKTI KNJIŽNICE**

### **Članak 42.**

Knjižnica ima sljedeće opće akte:

- Statut Knjižnice
- Pravilnik o unutarnjem ustrojstvu i načinu rada Knjižnice
- Pravilnik o radu Knjižnice
- Pravilnik o uvjetima i načinu korištenja knjižnične građe i usluga
- Knjižnica ima i druge opće akte sukladno pozitivnim propisima

Kada je to predviđeno propisima ili to zahtijevaju uvjeti poslovanja i organizacije rada, donose se i drugi opći akti.

### **Članak 43.**

Statut Knjižnice donosi ravnatelj uz prethodnu suglasnost Općinskog vijeća Općine Blato. Ostale opće akte iz članka 42. ovog Statuta donosi ravnatelj.

Izmjene i dopune Statuta i općih akata provode se po istom postupku po kojem su doneseni.

Statut Knjižnice stupa na snagu osmog dana od dana njegove objave na oglasnoj ploči Knjižnice.

Drugi opći akti stupaju na snagu prvog dana od dana njihove objave na oglasnoj ploči Knjižnice.

Ukoliko je kod donošenja određenog općeg akta ovim Statutom propisana suglasnost Osnivača, takav opći akt može se objaviti tek nakon dobivanja potrebne suglasnosti.

## **XIII. ZAŠTITA I UNAPREĐIVANJE ŽIVOTNOG OKOLIŠA**

### **Članak 44.**

Djelatnici Knjižnice imaju pravo i dužnost da, u okviru svojih poslova i zadaća, brinu o zaštiti i unapređivanju okoliša.

Knjižnica treba obavljati svoju djelatnost tako da se omogući čuvanje, zaštita i unapređenje životnog okoliša, sprječavanje uzroka i otklanjanje štetnih posljedica koje ugrožavaju prirodne i radom stvorene vrijednosti životnog okoliša.

Djelatnik može odbiti obavljanje poslove i zadaća kojima se nanosi nenadoknativa šteta okolišu.

Nepoduzimanje mjera zaštite okoliša čini povredu radne obveze.

## **XVI. PRIJELAZNE I ZAKLJUČNE ODREDBE**

### **Članak 45.**

Knjižnica će opće akte iz članka 42. Uskladiti s odredbama ovog Statuta u roku od 60 dana od dana njegova stupanja na snagu.

Do usklađivanja općih akata Knjižnice s odredbama ovog Statuta, primjenjivat će se postojeći opći akti, ako nisu u suprotnosti sa zakonom i ovim Statutom.

### **Članak 46.**

Stupanjem na snagu ovog Statuta prestaje važiti Statut Narodne knjižnice Blato („Službeni glasnik Općine Blato“ broj 6/19 i 1/23).

### **Članak 47.**

Ovaj Statut stupa na snagu osmog dana od dana objave na oglasnoj ploči Knjižnice.

Ravnateljica  
Nina Cvitković Bačić, mag. inf

**OPĆINSKI NAČELNIK:**

1)

**REPUBLIKA HRVATSKA  
DUBROVAČKO-NERETVANSKA ŽUPANIJA****OPĆINA BLATO  
OPĆINSKI NAČELNIK****KLASA: 023-05/25-01/49****URBROJ: 2117-13-01-25-1****Blato, 22. rujna 2025. godine**

Na temelju članka 13. Zakona o sustavu strateškog planiranja i upravljanja razvojem Republike Hrvatske (Narodne novine 123/17, 151/22), članka 13. Uredbe o smjernicama za izradu akata strateškog planiranja od nacionalnog značaja i od značaja za jedinice lokalne i područne (regionalne) samouprave (Narodne novine 37/23) i članka 92. Statuta Općine Blato (Službeni glasnik Općine Blato 2/21), Načelnik Općine Blato, donosi slijedeću

**ODLUKU****o pokretanju postupka izrade Provedbenog programa Općine Blato  
za razdoblje od 2025. do 2029. godine****Članak 1.**

Općina Blato pokreće postupak izrade Provedbenog programa Općine Blato za razdoblje od 2025. do 2029. godine (u daljnjem tekstu: Provedbeni program).

**Članak 2.**

Provedbeni program je kratkoročni akt strateškog planiranja povezan s višegodišnjim proračunom koji se odnosi na mandatno razdoblje izvršne vlasti, a opisuje prioritetne mjere i aktivnosti za provedbu ciljeva iz povezanih, viših akata strateškog planiranja od nacionalnog značaja i od značaja za jedinice lokalne i područne (regionalne) samouprave.

Provedbeni program je kratkoročni akt strateškog planiranja kojim će se definirati posebni ciljevi za provedbu strateških ciljeva za daljnji razvoj Općine Blato u skladu s definiranim ciljevima Plana razvoja Dubrovačko-neretvanske županije do 2027. godine i Nacionalne razvojne strategije Republike Hrvatske do 2030. godine.

**Članak 3.**

Zadužuje se Upravni odjel za opće poslove, upravljanje općinskom imovinom i društvene djelatnosti Općine Blato za izradu Provedbenog programa.

Zadužuje se Upravni odjel za opće poslove, upravljanje općinskom imovinom i društvene djelatnosti Općine Blato za sudjelovanje u izradi Provedbenog programa i za poslove koordinacije tijekom postupka izrade Provedbenog programa.

#### **Članak 4.**

Ova Odluka stupa na snagu danom donošenja, a objavit će se u „Službenom glasniku Općine Blato“.

Načelnik:  
Jurica Petković, mag.pol.et.forens., v.r.



2)

**REPUBLIKA HRVATSKA**  
**DUBROVAČKO-NERETVANSKA ŽUPANIJA**



**OPĆINA BLATO**  
**OPĆINSKI NAČELNIK**

KLASA: 214-01/25-01/4

URBROJ:2117-13-01-25-16

Blato, 14. listopada 2025. godine

Temeljem članka 24. Zakona o sustavu civilne zaštite (NN 82/15, 118/18, 31/20, 20/21 i 114/22) i članka 7. Pravilnika o vrstama i načinu provođenja vježbi operativnih snaga sustava civilne zaštite (NN 49/16) načelnik Općine Blato na dan 14. listopada 2025. godine donosi

#### ODLUKU

o provođenju vježbe civilne zaštite „Stožerno upravljanje kod požara otvorenog tipa - Gršćica 2025.“

#### Članak 1.

Stožerno – zapovjedna vježba civilne zaštite Općine Blato pod nazivom „Stožerno upravljanje kod požara otvorenog tipa – Gršćica 2025.“ održat će se u zgradi Općine Blato dana 4. prosinca 2025. godine s početkom u 10.30 sati i predviđenim trajanjem od 120 minuta.

#### Članak 2.

Osnovna zadaća vježbe je provjera pozivanja i korištenja planske dokumentacije u slučaju proglašenja velika nesreće ili opasnosti od njenog nastanka.

Opći cilj vježbe je uvježbavanje Stožera CZ i ostalih sudionika sustava civilne zaštite tijekom pozivanja, aktiviranja, početka rada Stožera civilne zaštite uz upoznavanje sa planskim dokumentima i provjera tijeka aktivnosti pozivanja, aktiviranja i početka rada Stožera CZ te korištenja planskom dokumentacijom.

Poseban cilj vježbe je i provjera spremnosti svih sudionika u ovoj vježbi, provjera sustava pozivanja, uvježbavanje i podizanje razine osposobljenosti, provjera koordinacije svih sudionika u sustavu civilne zaštite, podizanje razine osposobljenosti članova Stožera CZ Općine Blato i ostalih sudionika civilne zaštite.

#### Članak 3.

Upravljačku skupinu čine:

1. Branko Bačić - načelnik Stožera civilne zaštite Općine Blato – koordinator vježbe
2. Josip Bošković – zapovjednik DVD-a Blato
3. Ana Miličić - voditelj Službe civilne zaštite Dubrovnik.

Upravljačka skupina zadužuje se za:

- izradu prijedloga Elaborata vježbe i provedbu same vježbe,
- pripremu vježbe, koordiniranje aktivnosti, organizaciju i provođenje sastanaka s predstavnicima vježbovne skupine,
- osiguranje vježbovne lokacije s potrebnom logistikom,
- informiranje javnosti o održavanju vježbe i medijsko praćenje,
- dostavu Odluka i elaborata učesnicima vježbe te za organizaciju pripremnog sastanka svih učesnika i vođenje potrebne dokumentacije.

#### Članak 4.

Vježbovnu skupinu čine:

1. Stožer civilne zaštite Općine Blato
2. Postrojba civilne zaštite opće namjene Općine Blato
3. Povjerenici civilne zaštite Općine Blato
4. Pravne osobe od interesa za sustav CZ Općine Blato.

#### Članak 5.

Tim za analizu vježbe čine:

1. Branko Bačić – načelnik Stožera civilne zaštite Općine Blato
2. Josip Bošković – zapovjednik DVD Blato
3. Ana Miličić - voditelj Službe civilne zaštite Dubrovnik.

#### Članak 6.

Analiza i ocjena vježbe održat će se odmah po završetku iste u prostorima zgrade Općine Blato po obrascu za analizu vježbe.

Načelnik Stožera CZ Općine Blato se zadužuje da na temelju završnog nacrt izvješća o vježbi:

- u roku od 30 dana po završetku vježbe izradi završni nacrt izvješća o vježbi
- u roku od 45 dana izvješće o provedbi vježbe u elektronskom obliku dostavi svim sudionicima vježbe,
- u roku od 6 mjeseci od provedene vježbe podnese pismeno izvješće DUZS o uklanjanju uočenih nedostataka, provedbi naučenih lekcija i njihovoj implementaciji.

#### Članak 7.

Većina materijalnih i tehničkih sredstava osigurati će se iz redovitih sredstava sudionika. To se odnosi na vozila, gorivo za vozila, te uredski materijal.

Općina Blato snosi troškove organizacije vježbe.

## Članak 8.

Ova Odluka stupa na snagu danom donošenja i objavit će se na službenim internetskim stranicama Općine Blato.

Načelnik:  
Jurica Petković, mag.pol.et.forens.

Dostaviti:

1. Branko Bačić, načelnik Stožera civilne zaštite Općine Blato,
2. Marino Sardelić, dr.vet.med., direktor Vodovod d.o.o. Blato i dr.vet.med., zamjenik načelnika Stožera,
3. Josip Bošković, zapovjednik DVD Blato, član Stožera CZ,
4. Nikolina Šprem, v.d. ravnateljica Doma zdravlja „Dr. Ante Franulović“ Vela Luka, član Stožera CZ,
5. Tanja Cetinić, komunalni redar, član Stožera CZ,
6. Luka Marinović, ing. građ., član Stožera CZ,
7. Franko Favro, direktor EKO d.o.o. Blato, zamjenik člana Stožera CZ,
8. Đani Barčot, načelnik Policijske postaje Korčula, član Stožera CZ,
9. Ana Miličić, voditelj Službe civilne zaštite Dubrovnik, član Stožera CZ,
10. Darko Prižmić, predstavnik HGSS Stanice Orebić, član Stožera CZ,
11. Marijana Milat, ravnateljica Gradskog društva Crvenog križa Korčula, član Stožera CZ,
12. Ivo Cetinić, zapovjednik postrojbe civilne zaštite opće namjene Općine Blato,
13. Perica Bačić, povjerenik CZ
14. Dani Matijašić, povjerenik CZ
15. Arhiva.

3)

## OPĆINA BLATO

# OPERATIVNI PLAN MJERA CIVILNE ZAŠTITE U ZIMSKOM RAZDOBLJU

### I. UVOD

Općina Blato nalazi se na središnjem zapadnom dijelu otoka Korčula i zapadnom dijelu Dubrovačko-neretvanske županije.

Od poluotoka Pelješca dijeli ga (i povezuje) Pelješki kanal širok 1270 m na najužem mjestu, a prema zapadu se nastavlja Korčulanski kanal širok 15 km koji ga dijeli od otoka Hvara. Na jugu otok Korčulu od otoka Lastova dijeli Lastovski kanal prosječne širine 16 km.

Općina Blato graniči s Općinom Vela Luka i Općinom Smokvica, a sjeverno i južno okružena je morem.

Na površini od 63,56 km<sup>2</sup> nalaze se 2 naselja s ukupno 3330 stanovnika. Središte Općine je naselje Blato. Osim stalnih stanovnika u Općini boravi cca 850-900 povremenih stanovnika. Naselje Potirna smješteno je na krajnjem jugozapadnom dijelu područja Općine.

Pored ova dva naselja na području Općine Blato, na južnoj i sjevernoj obali Općine postoje vikend naselja – kuće za odmor u kojima stanovništvo uglavnom povremeno stanuje.

Obala je dužine 28,15 km.

Područje Općine Blato nalazi se u zoni jadranskog tipa ugodne mediteranske klime koju karakteriziraju duga, mirna, suha i topla ljeta s vedrim danima te kratke, blage i vlažne zime. Režim padalina tipično je mediteranski s maksimumom krajem jeseni i početkom zime i minimumom u mjesecu srpnju.

Na području otoka Korčule nema nikakvih površinskih vodotoka, izuzev za jakih kiša kada nastaju snažne, ali kratkotrajne bujice. Temperature zraka relativno su visoke tijekom cijele godine. Sve mjesečne temperaturne sredine su iznad temeljne temperature od 6° C. Tijekom cijele godine zabilježene su srednje temperature ispod 10° C samo u siječnju i veljači. Srednja godišnja temperatura je oko 16,6° C.

Režim padalina je tipično mediteranski s maksimumom krajem jeseni i početkom zime i minimumom u mjesecu srpnju. Relativna godišnja vlaga iznosi 63%.

Posebnu ulogu u ovom području imaju vjetrovi. Dominantni vjetrovi na ovom području su oni koji dolaze s mora. Prevladavaju vjetrovi iz smjera zapada (maestral) i jugoistoka (jugo), dok je udio bure manji. Općenito, vjetrovi jugoistočnog kvadranta imaju dominantnu ulogu i najjače fiziološko djelovanje na ljude i područje. Udio tih vjetrova iznosi čak 65% od ukupne vjetrovitosti.

## II. Vrste, intenzitet i učinci djelovanja hidrometeoroloških pojava u zimskom razdoblju

### Olujno nevrijeme:

Prema podacima kojima raspolažemo bila je elementarna nepogoda 2004. godine i ista je izazvala materijalnu štetu u iznosu od 6.257.992,00 kn.

Vrijeme nastanka ugroze	Posljedice ugroze		
	Kultura	Količina:	Štete u kunama
2004.	vinova loza	9300 trsova	154.700,00
	masline	48816 stabala	5.775.725,00
	oprema		337.567,00
	UKUPNA ŠTETA:		6.257.992,00

Za cijeniti je da će se olujno nevrijeme ponovno dogoditi što može dovesti kako do velike materijalne štete, tako i do ugrožavanja života stanovništva, što se osobito odnosi na priobalno stanovništvo Općine Blato. Olujno nevrijeme može dovesti do odsječenosti otoka od kopna.

### Intenzivne i dugotrajne kiše:

U zimskom razdoblju postoji mogućnost intenzivnih i dugotrajnih kiša. Uslijed istih mogući odroni i prekid prometnih i telekomunikacijskih veza.

Dugotrajne i intenzivne kiše mogu izazvati veliku materijalnu štetu.

## III. Mjere, postupci i nositelji mjera i postupaka u slučaju nastupanja okolnosti iz glave II. Ovog Operativnog programa

- Sa Državnim Hidrometeorološkim zavodom pratiti prognozu i na temelju njihovih procjena odrediti moguće vrste i stupanj ugroženosti te o tome pravodobno obavijestiti pučanstvo otoka i sve nositelje zadaća po ovom programu, kao i Županijski centar 112 radi uspostave zajedničke koordinacije i postupanja odgovornih službi.

Nositelji zadaće: Općina Blato, Stožer civilne zaštite

Odgovorna osoba: načelnik Jurica Petković, mag.pol.et.forens.

- Osigurati dovoljne zalihe pića i osnovnih prehrambenih proizvoda do uspostave redovnog stanja.

Nositelji zadaće: Blato 1902. d.d., Studenac d.o.o., Zlinje d.o.o., Konzum d.d.

Odgovorne osobe: Marina Kapor, Antonela Didović, Ante Bosnić, Sanja Oreb.

- Osigurati stalno dežurstvo na lokalnim cestama u svrhu osiguranja nesmetanog prometovanja po Općini Blato i otklanjanja odrona, stabala i slično.

Nositelji zadaće: Dubrovnik ceste d.d., EKO d.o.o., DVD Blato.

Odgovorne osobe: Ante Marinović, Franko Favro, Josip Bošković.

- U svrhu osiguranja nesmetanog prometovanja po prometnicama na području Općine Blato osigurati materijalno tehnička sredstva – građevinsku mehanizaciju i ostalo potrebno za uspostavu redovitog stanja.

Nositelji zadaće: Konstruktor-Hotina d.o.o., Vodovod d.o.o., EKO d.o.o, Blato 1902. d.d., Obrt Griža vl.Ante Petković, RGM «Jurić» vl.Rade Jurić, Obrt «Perić» vl.Marinko Perić, Obrt «Kontista» vl.Ivan Žanetić, Obrt «Luketa» vl.Ivko Milat, Radež d.d., Obrt «Čerin» vl.Marko Donjerković.

Odgovorne osobe: Joško Milat, Želimir Borovina, Franko Favro, Marina Kapor, Ante Petković, Rade Jurić, Marinko Perić, Ivan Žanetić, Ivko Milat, Antonela Petković, Marko Donjerković..

- Osigurati dovoljne količine goriva i maziva za potrebe pučanstva, pravnih osoba i institucija uključenih u ovaj operativni plan

Nositelj zadaće: INA d.d., Benzinska postaja Repak Smokvica

Odgovorna osoba: Maro Radović, Ivan Radovanović

- Pratiti mogućnosti štete na stambenim i gospodarskim objektima te poljoprivrednim površinama na području Općine Blato i po potrebi hitno intervenirati u cilju sprječavanja većih šteta.

Nositelji zadaće: DVD Blato, EKO d.o.o.

Odgovorne osobe: Josip Bošković, Franko Favro.

- Osigurati otklanjanje mogućih kvarova na električnim instalacijama i uspostavu redovite opskrbe električnom energijom.

Nositelj zadaće: HEP ODS d.o.o. Elektrojug Dubrovnik

Odgovorna osoba: Ivko Žaknić

- Osigurati otklanjanje mogućih kvarova na hidrantskoj mreži i uspostaviti prijevoz vode cisternama.

Nositelji zadaće: Vodovod d.o.o., DVD Blato, Blato 1902. d.d..

Odgovorne osobe: Želimir Borovina, Josip Bošković, Marina Kapor.

- Osigurati stalno dežurstvo ljekarnika te dovoljne zalihe osnovnih lijekova.

Nositelj zadaće: Ljekarna Blato

Odgovorna osoba: Marica Padovan.

- Osigurati smještaj svih osoba koje ne mogu napustiti otok, a privremeno se nalaze na području Općine Blato te nemaju prebivalište na Korčuli. U suradnji s privatnim iznajmljivačima i turističkim poduzećima zbrinuti ih do uspostave redovitog prijevoza.

Nositelj zadaće: Turistička zajednica Općine Blato

Odgovorna osoba: Maja Šeparović

- U slučaju potrebe osigurati prijevozna sredstva potrebna za evakuaciju ugroženih osoba.

Nositelji zadaće: Autotrans d.d. Rijeka

Odgovorne osobe: Lovre Vojvodić.

<b>DUBROVNIK CESTE D.O.O.</b>		
<b>KONTAKT OSOBE</b>	<b>TEL./MOB.</b>	<b>NAPOMENA</b>
ŽELJKO ŠEGEDIN	M 098/487-384 F 020/716-084 P 020/711-448	KORČULA
ANTE MARINOVIĆ	M 091/797-2406	KAPJA
DALIBOR TURIĆ	M 098/393-728	BABINA
ROBERTO KRILE	F 416-376 P 020/416-376	DUBROVNIK – DIREKTOR

<b>EKO D.O.O.</b>		
<b>KONTAKT OSOBE</b>	<b>TEL./MOB.</b>	<b>NAPOMENA</b>
FRANKO FAVRO	M 095/5375541 P 020/852048 F 020/852594	PRIVREMENI UPRAVITELJ
EMIL MILAT	M 098/1321686 M 0915538800	POSLOVOĐA

<b>DVD BLATO</b>		
<b>KONTAKT OSOBE</b>	<b>TEL./MOB.</b>	<b>NAPOMENA</b>
JOSIP BOŠKOVIĆ	K 020/851-459 M 091/519-2008 P 020/852-093	ZAPOVJEDNIK
DRAGO KATIĆ	M 091/570-5439	ZAMJENIK ZAPOVJEDNIKA

<b>DVD BLATO – SREDSTVA NA RASPOLAGANJU</b>
1 ZAPOVJEDNO TERENSKO VATROGASNO VOZILO
2 NAVALNA VATROGASNA VOZILA
1 VATROGASNO VOZILO ZA ŠUMSKE POŽARE

3 VATROGASNE AUTO-CISTERNE 2 VATROGASNA KOMBI VOZILA
---

<b>RMG «JURIĆ»</b>		
<b>KONTAKT OSOBE</b>	<b>TEL./MOB.</b>	<b>NAPOMENA</b>
RADE JURIĆ	M 098/497-337	VLASNIK
MATE KAVELJ	M 098/938-8462	ZAPOSLENIK

<b>KONSTRUKTOR-HOTINA D.O.O.</b>		
<b>KONTAKT OSOBE</b>	<b>TEL./MOB.</b>	<b>NAPOMENA</b>
LUKA MARINOVIĆ	M 099/274-5124	DIREKTOR
	P 020/851-240	
	M 099/310-1412	
	M 091/540-8452	
JOŠKO MILAT	P 020/852-020	ZAPOSLENIK
	M 098/903-6495	

<b>VODOVOD D.O.O.</b>		
<b>KONTAKT OSOBE</b>	<b>TEL./MOB.</b>	<b>NAPOMENA</b>
MARINO SARDELIĆ	P 020/851-253	DIREKTOR
	M 098/701-134	
ŽELIMIR BOROVINA	M 099/162-9612	ZAPOSLENIK
	P 020/851-856	

<b>HEP ODS D.O.O. ELEKTROJUG DUBROVNIK - SREDSTVA NA RASPOLAGANJU</b>
2 KAMIONA (1200 KG)
3 OSOBNA AUTOMOBILA

<b>HEP ODS d.o.o. ELEKTROJUG DUBROVNIK</b>		
<b>NAZIV SUBJEKTA</b>	<b>ADRESA</b>	<b>TELEFON/MOBITEL</b>
Elektrojug Dubrovnik	N.Tesle 3, Dubrovnik	020/468-111 – centrala
		020/468-104 – dežurni dispečer
Pogonski ured Blato	65.ulica 70, Blato	020/851-215 - dežurni
		020/851-020 – telefon/fax
		020/468-290
		020/468-291
		020/468-292
		020/468-293
		020/841-025 – kućni

<b>OBRT «GRIŽA»</b>		
<b>KONTAKT OSOBE</b>	<b>TEL./MOB.</b>	<b>NAPOMENA</b>
ANTE PETKOVIĆ	M 098/285-225	VLASNIK
	K 020/851-640	
ANTE PETKOVIĆ	M 099/311-2912	POSLOVOĐA

<b>TURISTIČKA ZAJEDNICA BLATO - SREDSTVA NA RASPOLAGANJU</b>
2600 LEŽAJA

<b>ZLINJE D.O.O.</b>		
<b>KONTAKT OSOBE</b>	<b>TEL./MOB.</b>	<b>NAPOMENA</b>
	P 020/852-540 P 020/851-541 P 020/851-542 K 020/852-252 M 098/450-372	
ANTE BOSNIĆ		DIREKTOR
MIRO BOSNIĆ	K 098/450-464	VODITELJ

<b>OBRT «ČERIN»</b>		
<b>KONTAKT OSOBE</b>	<b>TEL./MOB.</b>	<b>NAPOMENA</b>
	P 020/852-062 K 020/851-802 M 098/214-458	
MARKO DONJERKOVIĆ		VLASNIK
DAMIR DONJERKOVIĆ	M 091/540-8920	ZAPOSLENIK

<b>RADEŽ D.D.</b>		
<b>KONTAKT OSOBE</b>	<b>TEL./MOB.</b>	<b>NAPOMENA</b>
	P 020/853-150 M 099/321-4416	
ANTONELA PETKOVIĆ		ODGOVORNA OSOBA
MARIO ŠEPAROVIĆ	P 020/853-156	ZAPOSLENIK

<b>INA D.D.</b>		
<b>KONTAKT OSOBE</b>	<b>TEL./MOB.</b>	<b>NAPOMENA</b>
	M 098/243-672 P 020/413-733	
MARO RADOVIĆ		ODGOVORNA OSOBA
PERICA ŽUVELA	P 091/497-1049 M 091/497-0144	VODITELJ BENZINSKE CRPKE

<b>BENZINSKA POSTAJA REPAK SMOKVICA</b>		
<b>KONTAKT OSOBE</b>	<b>TEL./MOB.</b>	<b>NAPOMENA</b>
	M 091/135-4134 P 020/831-009	
IVAN RADOVANOVIĆ		ODGOVORNA OSOBA I VODITELJ BENZINSKE CRPKE

<b>BLATO 1902 D.D.</b>		
<b>KONTAKT OSOBE</b>	<b>TEL./MOB.</b>	<b>NAPOMENA</b>
	M 099/733-3775 P 020/851-030	
MARINA KAPOR		
DAMIR PRIŽMIĆ	P 020/851-664 M 098/236-018	ZAPOSLENIK

<b>BLATO 1902 D.D. - SREDSTVA NA RASPOLAGANJU</b>
2 KAMIONA
1 AUTO-CISTERNA

## Građevinska mehanizacija:

R.Br.	Naziv i adresa poduzeća – vlasnika	Vrsta građevinskih strojeva – vozila i količina			
		Kamioni	Rovokopači	Utovarivači	Auto-dizalice
1.	Vodovod d.o.o. Blato	2	*	*	1
2.	Konstruktor – Hotina d.o.o. Blato	1	1	*	*
3.	EKO d.o.o Blato	1	*	*	*
4.	Blato 1902. d.d. Blato	2	*	*	*
5.	Obrt «Griža» vl. Ante Petković Blato	3	1	*	*
6.	Rgm «Jurić» Imotski vl.Rade Jurić	2	3	*	*
7.	Obrt «Perić» vl.Marinko Perić Blato	2	2	*	*
8.	Obrt «Kontista» vl. Ivan Žanetić Blato	1	1	*	*
9.	Obrt «Luketa» vl.Ivko Milat Blato	3	2	*	*
10.	Radež d.d Blato	3	*	*	1
11.	Dubrovnik ceste d.d.	*	*	1	*
12.	Obrt «Čerin» vl.Marko Donjerković	3	1	*	*

## Komunalna poduzeća:

Red broj	Naziv i adresa kom. poduzeća	Broj zaposlenih	Materijalno-tehnička sredstva	
			Kamioni sandučari	Osobna i kombi vozila
1.	EKO d.o.o. Blato	30	1	*
2.	Vodovod d.o.o. Blato	22	2	1

## Prijevoznici:

NAZIV	VLASNIK	TELEFON		BROJ VOZILA	VRSTA	MAKSIMALAN BROJ PUTNIKA U TURNUSU
		MOBITEL	STAN			
AUTOTRANS D.D. RIJEKA	LOVRE VOJVODIĆ	098/244-428 091/309-1036	020/851-406	2	AUTOBUS	70

	SLUŽBA	BROJ OSOBLJA ZA AKCIJU
1.	DUBROVNIK CESTE	5
2.	EKO D.O.O.	15
3.	DVD BLATO	10
4.	RGM "JURIĆ"	2
5.	KONSTRUKTOR-HOTINA D.O.O.	6
6.	VODOVOD D.O.O.	5
7.	HEP ODS D.O.O.– ELEKTROJUG DUBROVNIK	11
8.	OBRT "PERIĆ"	2
9.	OBRT "KONTISTA"	2
10.	LJEKARNA BLATO	2 FARMACEUTA 2 TEHNIČARA
11.	AUTOTRANS D.D. RIJEKA	2
12.	OBRT "GRIŽA"	3
13.	TURISTIČKA ZAJEDNICA BLATO	1
14.	ZLINJE D.O.O.	40 ZAPOSLENIKA (BLATO)
15.	KONZUM D.D.	9 ZAPOSLENIKA (BLATO)

16.	OBRT "LUKETA"		2
17.	OBRT "ČERIN"		4
18.	RADEŽ D.D.		6
19.	INA D.D.		6
20.	BENZINSKA POSTAJA REPAK SMOKVICA		3
21.	STUDENAC D.O.O.	22 ZAPOSLENIH (BLATO)	
22.	BLATO 1902 D.D.	65 ZAPOSLENIH (BLATO)	

### POPIS SLUŽBI, USTANOVA KOJE SE ANGAŽIRAJU U OVOM PROGRAMU

R. BR.	SLUŽBA/USTANOVA	ODGOVORNA OSOBA	TEL/MOB
1.	Općina Blato / SCZ	Jurica Petković	M 099/2054553 P 020/851-041
2.	Dubrovnik ceste d.d.	Ante Marinović	M 091/797-2406
3.	EKO d.o.o.	Franko Favro	M 095/5375541 P 020/852-048 F 020/852-594 F 020/444-300
4.	DVD Blato	Josip Bošković	M 091/519-2008 P 020/852-093
5.	Konstruktor-Hotina d.o.o.	Joško Milat	P 020/852-020 M 098/903-6495
6.	Vodovod d.o.o.	Želimir Borovina	P 020/851-253 K 020/851-856 M 099/162-9612
7.	Blato 1902. d.d.	Marina Kapor	M 099/733-3775 M 098/450-367 P 020/851-030
8.	Obrt «Griža» vl. Ante Petković	Ante Petković	M 098/285-225 K 020/851-640
9.	RGM «Jurić» Imotski	Rade Jurić	M 098/497-337
10.	Obrt «Perić» vl. Marinko Perić	Marinko Perić	M 098/971-3259 M 091/795-2345 K 020/841-193
11.	Obrt «Kontista» vl. Ivan Žanetić	Ivan Žanetić	M 098/880-987 K 020/851-913
12.	Obrt «Luketa» vl. Ivko Milat	Ivko Milat	M 091/573-5716 K 020/851-316
13.	Radež d.d.	Antonela Petković	M 099/321-4416 P 020/853-150
14.	Obrt Čerin	Marko Donjerković	M 098/214-458 K 020/851-802 P 020/852-062

			K 020/813-072
15.	INA d.d.	Maro Radović	P 020/413-733 M 098/243-672
16.	Benzinska postaja Repak Smokvica	Ivan Radovanović	P 020/831-009 M 091/135-4134
16.	HEP ODS d.o.o. Elektrojug Dubrovnik	Ivko Žaknić	M 098/499-940 P 020/851-215 F 020/851-020 K 020/851-049
18.	Ljekarna Blato	Marica Padovan	P 020/851-214 M 091/508-7492
19.	Turistička zajednica Općine Blato	Maja Šeparović	P 020/851-850 M 098/185-678
20.	Autotrans d.d. Rijeka	Lovre Vojvodić	M 091/309-1036 M 098/244-428 K 020/851-288
21.	Studenac d.o.o	Antonela Didović	M 095/365-0188
22.	Zlinje d.o.o.	Ante Bosnić	P 020/852-542 M 098/450-372
23.	Konzum d.d.	Sanja Oreb	M 098/434-198

KLASA: 214-01/25-01/4  
UR.BROJ: 2117-13-01-25-15  
BLATO, 14. listopada 2025. godine

OPĆINSKI NAČELNIK:  
Jurica Petković, mag.pol.et.forens., v.r.



4)  
**REPUBLIKA HRVATSKA**  
**DUBROVAČKO-NERETVANSKA ŽUPANIJA**



**OPĆINA BLATO**  
**OPĆINSKI NAČELNIK**

KLASA: 023-05/25-01/39

URBROJ: 2117-13-01-25-10

Blato, 15. listopada 2025. godine

Na temelju članka 41. stavka 3. podstavka 11. i članka 92. Statuta Općine Blato (Službeni glasnik Općine Blato 2/21), Načelnik Općine Blato, kao zakonski zastupnik Općine Blato, kao osnivača, skupštine i jedinog člana trgovačkog društva - Blatska razvojna agencija BLARA d.o.o. za lokalni razvoj i poslovne usluge, Blato, Trg dr. Franje Tuđmana 4, dana 15. listopada 2025. godine donio je

**R J E Š E N J E**

**o razrješenju i imenovanju člana Nadzornog odbora Blatske razvojne agencije BLARA d.o.o. za lokalni razvoj i poslovne usluge**

1. Razrješuje se dužnosti člana Nadzornog odbora Blatske razvojne agencije BLARA d.o.o. za lokalni razvoj i poslovne usluge:

STJEPAN BAČIĆ, OIB: 24564065392, 86. ulica 2, 20271 Blato.

2. U Nadzorni odbor Blatske razvojne agencije BLARA d.o.o. za lokalni razvoj i poslovne usluge imenuje se:

PETRA ŽANETIĆ, OIB: 69313359935, 48. ulica 13, 20271 Blato.

3. Mandat novoizabranog člana započinje s danom stupanja na snagu ove Odluke i traje do isteka redovnog mandata Nadzornog odbora.
4. Ovo Rješenje stupa na snagu danom donošenja a objavit će se u „Službenom glasniku Općine Blato“.

NAČELNIK

Jurica Petković, mag.pol.et.forens., v.r.

Izdaje Općina Blato – glavna i odgovorna urednica Antonela Šeparović  
Informacije se primaju u tajništvu Općine Blato, telefoni 020/ 851-041, 851-141  
telefax 020/851-241