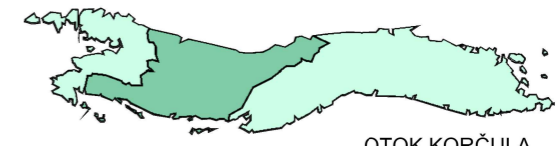


-  Granica općine
-  Državna cesta
-  Županijska cesta
-  Lokalna cesta
-  Asfaltna cesta
-  Ostale ceste
-  Putovi i staze

POTIRNA — Naselje
48 — Broj stanovnika








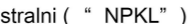

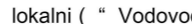


OPĆINA BLATO



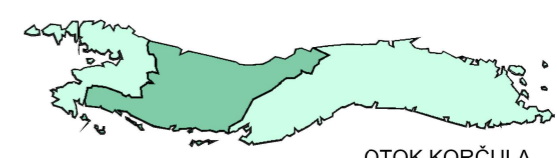
OTOK KORČULA

NASELJA I PROMETNICE



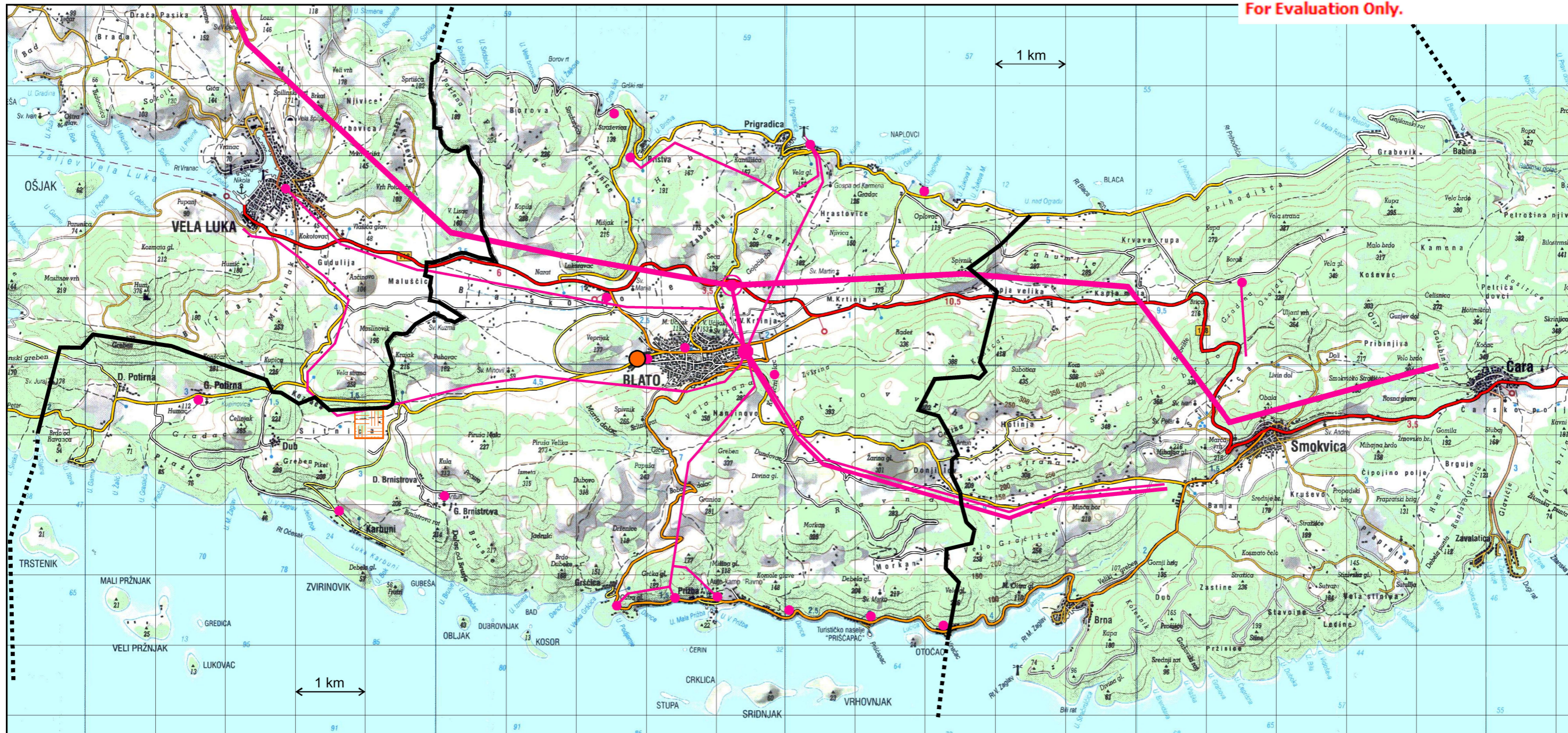
-  Granica općine
-  Državna cesta
-  Županijska cesta
-  Lokalna cesta
-  Asfaltna cesta
-  Ostale ceste
-  Putovi i staze
-  magistralni (" NPKL")
-  Cjevovod vode ($\varnothing > 80$)
-  lokalni (" Vodovod")
-  Spremnik vode NPKL (100 m³)
-  Hidrant ili hidrantska mreža

OPĆINA BLATO



OTOK KORČULA

VODOOPSKRBA

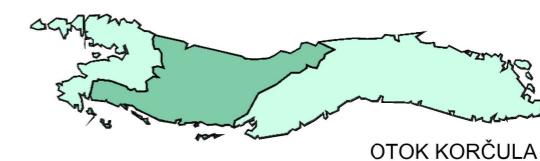


- Granica općine
- Državna cesta
- Županijska cesta
- Lokalna cesta
- Asfaltna cesta
- Ostale ceste
- Putovi i staze
- Dalekovod 110 kV
- Dalekovod 35 kV
- Dalekovod 10(20) kV
- Trafostanica 110 / 35 kV
- Trafostanica 35 / 10(20) kV
- Trafostanica 10(20) kV

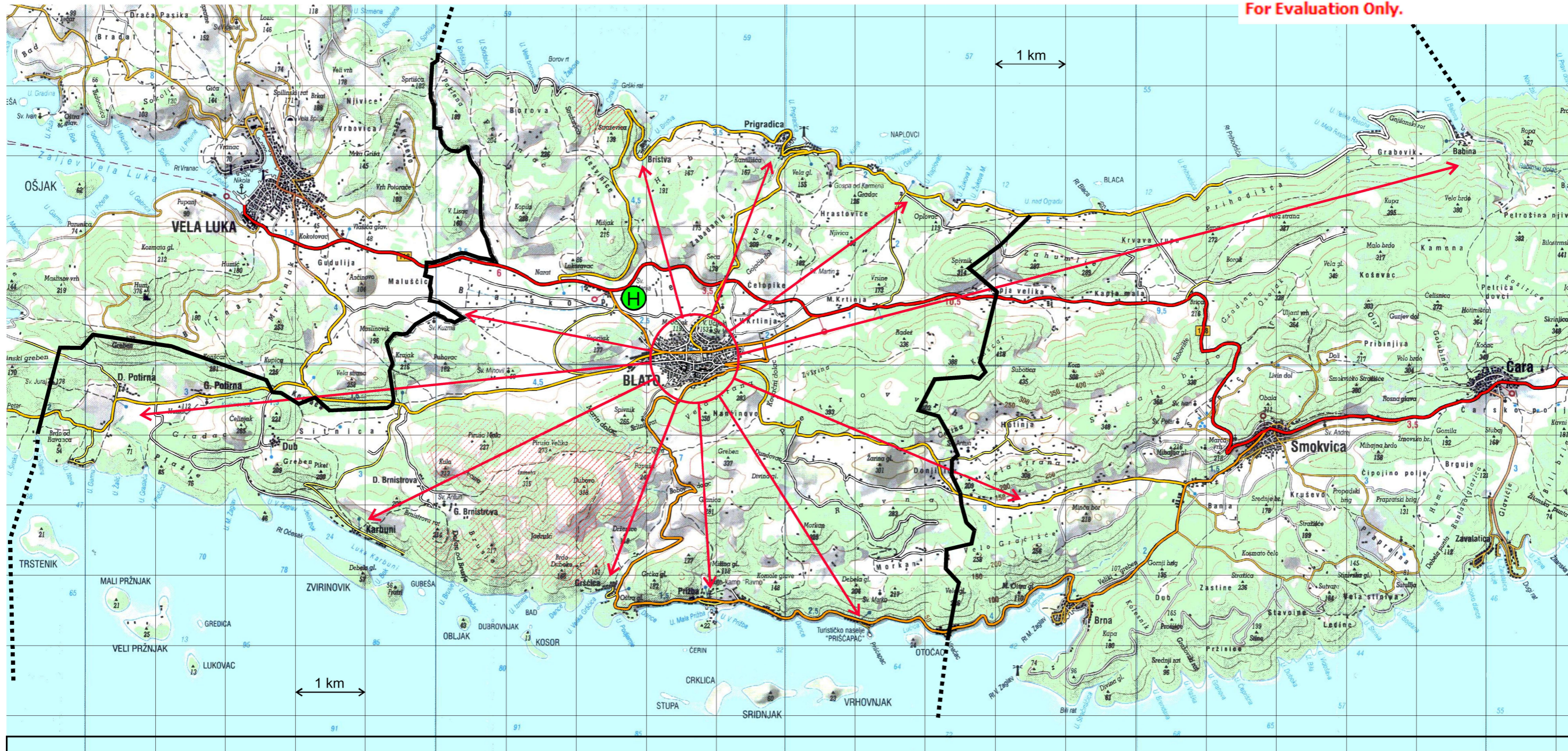
Divlje odlagalište otpada











Zapaljive krutine, tekućine i plinovi u brodogradilištu RADEŽ

OPĆINA BLATO



ELEKTROENERGETIKA I ODLAGALIŠTE OTPADA



-  Granica općine
-  Državna cesta
-  Županijska cesta
-  Lokalna cesta
-  Asfaltna cesta
-  Ostale ceste
-  Putovi i staze
-  Centar zone
-  Pravac djelovanja
-  Heliudrom

