






# TUMAČ PLANSKOG ZNAKOVLJA

## [OB-1-1] Obuhvat prostornog plana



[OB-1-1-3001] Obuhvat prostornog plana

## [IS-4-1] Vodoopskrba i drugo korištenje voda


 [IS-4-1-1001] Vodoopskrbni cjevovod državnog značaja s pripadajućim građevinama i uređajima




[IS-4-1-1202] (VV) Vodna građevina za javnu vodoopskrbu državnog značaja - planirano




[IS-4-1-2201] (VV) Vodna građevina za javnu vodoopskrbu područnog (regionalnog) značaja


 [IS-4-1-1002] Vodoopskrbni cjevovod državnog značaja s pripadajućim građevinama i uređajima - planirano

 [IS-4-1-2001] Vodoopskrbni cjevovod područnog (regionalnog) značaja s pripadajućim građevinama i uređajima




[IS-4-1-2202] (VV) Vodna građevina za javnu vodoopskrbu područnog (regionalnog) značaja - planirano

 [IS-4-1-1201] (VV) Vodna građevina za javnu vodoopskrbu državnog značaja


 [IS-4-1-2002] Vodoopskrbni cjevovod područnog (regionalnog) značaja s pripadajućim građevinama i uređajima - planirano

## [IS-4-2] Otpadne i oborinske vode

 [IS-4-2-2001] Cjevovod za javnu odvodnju područnog (regionalnog) značaja s pripadajućim građevinama i uređajima




[IS-4-2-2101] (ZV) Vodna građevina za javnu odvodnju područnog (regionalnog) značaja


 [IS-4-2-2002] Cjevovod za javnu odvodnju područnog (regionalnog) značaja s pripadajućim građevinama i uređajima - planirano




[IS-4-2-2102] (ZV) Vodna građevina za javnu odvodnju područnog (regionalnog) značaja - planirano


## [IS-4-3] Uređenje vodotoka i voda

 [IS-4-3-1201] Regulacijska i zaštitna vodna građevina državnog značaja s pripadajućim građevinama i uređajima

 [IS-4-3-2201] Regulacijska i zaštitna vodna građevina područnog (regionalnog) značaja s pripadajućim građevinama i uređajima

 [IS-4-3-3201] Regulacijska i zaštitna vodna građevina s pripadajućim građevinama i uređajima

## [IS-4-4] Melioracijska odvodnja

 [IS-4-4-2001] Melioracijska odvodnja područnog (regionalnog) značaja s pripadajućim građevinama i uređajima

Naziv prostornog plana:

## Prostorni plan uređenja Općine Blato

Naziv kartografskog prikaza prostornog plana:

2.4. Vodnogospodarski sustav

Mjerilo prikaza:

1:25000

Vrsta postupka:

Postupak izrade i donošenja izmjene i dopune prostornog plana

Faza izrade plana:

Prijedlog prostornog plana za javnu raspravu

Oznaka revizije plana:

Odluka o izradi prostornog plana:

Odluka o izradi izmjene i dopune Prostornog plana uređenja Općine Blato (Službeni glasnik Općine Blato broj 07/2025)

Javna rasprava:

Javna rasprava provodi se od 26.05.2026. do zaključno s danom 24.06.2026.

Javni uvid:

od 26.05.2026. godine do 24.06.2026. godine, na lokaciji: Prostorije Općine Blato, Trg dr. Franje Tuđmana 4/2, 20271 Blato, 1. kat, 08:00-14:00

Javno izlaganje:

dana 17.06.2026. godine, na lokaciji: Zgrada Općine Blato, Trg dr. Franje Tuđmana 4/2, 20271 Blato, 1. kat, VIJEĆNICA, 11:00

Nositelj izrade prostornog plana:

Dubrovačko-neretvanska županija, Općina Blato  
Upravni odjel za opće, imovinsko-pravne i komunalne poslove

Odgovorna osoba nositelja izrade:

PROČELNICA  
Antonela Šeparović dipl.iur.

Tijelo koje donosi prostorni plan:

Dubrovačko-neretvanska županija, Općina Blato  
Općinsko vijeće

Predsjednik tijela koje donosi prostorni plan:

PREDSJEDNICA OPĆINSKOG VIJEĆA  
Franciska Jurišić Bačić mag.bibl.

Stručni izrađivač prostornog plana:

Grgurević & partneri d.o.o.  
Zagreb, Ulica Gjura Čanića 6  
OIB: 38971455962

Odgovorna osoba stručnog izrađivača:

DIREKTOR  
Hrvoje Vidović dipl.ing.arh.

Odgovorni voditelj izrade:

Hrvoje Vidović dipl.ing.arh.

Stručni tim:

Hrvoje Vidović, dipl. ing. arh.  
Ivona Jerković, dipl. ing. arh.  
Ivana Šustić, dipl. ing. arh.  
Prof. dr. sc. Oleg Grgurević, dipl. ing. arh., dipl. ing. šum.  
Nikola Kašić, mag. ing. arch.

Marina Krčalić, mag. ing. arch.  
Tomislav Demarin, dipl. ing. geod.  
Dr. sc. Hrvoje Carić, dipl. oec., dipl. struč. zaštite okoliša  
Damir Šiljeg, mg. ing. el.  
Andrija Čuljak, mag. ing. mech.

Naziv prostornog plana:

## Prostorni plan uređenja Općine Blato

Naziv kartografskog prikaza prostornog plana:

2.4. Vodnogospodarski sustav

Mjerilo prikaza:

1:25000

Vrsta postupka:

Postupak izrade i donošenja izmjene i dopune prostornog plana

Faza izrade plana:

Prijedlog prostornog plana za javnu raspravu

Oznaka revizije plana:

### Prostor za digitalni potpis

Odgovorna osoba nositelja izrade:

PROČELNICA

Antonela Šeparović dipl.iur.

Odgovorna osoba stručnog izrađivača:

DIREKTOR

Hrvoje Vidović dipl.ing.arh.

Odgovorni voditelj izrade:

Hrvoje Vidović dipl.ing.arh.