








TUMAČ PLANSKOG ZNAKOVLJA

[OB-1-1] Obuhvat prostornog plana





[OB-1-1-3001] Obuhvat prostornog plana

[IS-2-1] Elektronička komunikacijska mreža

	[IS-2-1-1001] Međunarodni i/ili međuzupanijski elektronički komunikacijski vod s povezanom opremom		[IS-2-1-2300] Zona elektroničke komunikacijske infrastrukture (zona smještaja odašiljača/stupa pokretne elektroničke komunikacijske mreže) - planirano		[IS-2-1-3002] Elektronički komunikacijski vod s povezanom opremom - planirano
	[IS-2-1-2201] Odašiljač/stup pokretne elektroničke komunikacijske mreže područnog (regionalnog) značaja		[IS-2-1-3001] Elektronički komunikacijski vod s povezanom opremom		[IS-2-1-3101] Građevina/uređaj u nepokretnoj elektroničkoj komunikacijskoj mreži

[IS-2-2] Sustav veza, odašiljača i radara

	[IS-2-2-1001] Radijski koridori i elektronički komunikacijski vodovi pružatelja usluga zemaljske radiodifuzije od državnog značaja		[IS-2-2-1101] (R) Građevina namijenjena zaštiti i kontroli radiofrekvencijskog spektra Republike Hrvatske
---	--	---	---

Naziv prostornog plana:

Prostorni plan uređenja Općine Blato

Naziv kartografskog prikaza prostornog plana:

2.2. Komunikacijski sustav

Mjerilo prikaza:

1:25000

Vrsta postupka:

Postupak izrade i donošenja izmjene i dopune prostornog plana

Faza izrade plana:

Prijedlog prostornog plana za javnu raspravu

Oznaka revizije plana:

Odluka o izradi prostornog plana:

Odluka o izradi izmjene i dopune Prostornog plana uređenja Općine Blato (Službeni glasnik Općine Blato broj 07/2025)

Javna rasprava:

Javna rasprava provodi se od 26.05.2026. do zaključno s danom 24.06.2026.

Javni uvid:

od 26.05.2026. godine do 24.06.2026. godine, na lokaciji: Prostorije Općine Blato, Trg dr. Franje Tuđmana 4/2, 20271 Blato, 1. kat, 08:00-14:00

Javno izlaganje:

dana 17.06.2026. godine, na lokaciji: Zgrada Općine Blato, Trg dr. Franje Tuđmana 4/2, 20271 Blato, 1. kat, VIJEĆNICA, 11:00

Nositelj izrade prostornog plana:

Dubrovačko-neretvanska županija, Općina Blato
Upravni odjel za opće, imovinsko-pravne i komunalne poslove

Odgovorna osoba nositelja izrade:

PROČELNICA
Antonela Šeparović dipl.iur.

Tijelo koje donosi prostorni plan:

Dubrovačko-neretvanska županija, Općina Blato
Općinsko vijeće

Predsjednik tijela koje donosi prostorni plan:

PREDSJEDNICA OPĆINSKOG VIJEĆA
Franciska Jurišić Bačić mag.bibl.

Stručni izrađivač prostornog plana:

Grgurević & partneri d.o.o.
Zagreb, Ulica Gjura Čanića 6
OIB: 38971455962

Odgovorna osoba stručnog izrađivača:

DIREKTOR
Hrvoje Vidović dipl.ing.arh.

Odgovorni voditelj izrade:

Hrvoje Vidović dipl.ing.arh.

Stručni tim:

Hrvoje Vidović, dipl. ing. arh.
Ivona Jerković, dipl. ing. arh.
Ivana Šustić, dipl. ing. arh.
Prof. dr. sc. Oleg Grgurević, dipl. ing. arh., dipl. ing. šum.
Nikola Kašić, mag. ing. arch.

Marina Krčalić, mag. ing. arch.
Tomislav Demarin, dipl. ing. geod.
Dr. sc. Hrvoje Carić, dipl. oec., dipl. struč. zaštite okoliša
Damir Šiljeg, mg. ing. el.
Andrija Čuljak, mag. ing. mech.

Naziv prostornog plana:

Prostorni plan uređenja Općine Blato

Naziv kartografskog prikaza prostornog plana:

2.2. Komunikacijski sustav

Mjerilo prikaza:

1:25000

Vrsta postupka:

Postupak izrade i donošenja izmjene i dopune prostornog plana

Faza izrade plana:

Prijedlog prostornog plana za javnu raspravu

Oznaka revizije plana:

Prostor za digitalni potpis

Odgovorna osoba nositelja izrade:

PROČELNICA

Antonela Šeparović dipl.iur.

Odgovorna osoba stručnog izrađivača:

DIREKTOR

Hrvoje Vidović dipl.ing.arh.

Odgovorni voditelj izrade:

Hrvoje Vidović dipl.ing.arh.