

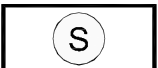
Tumač planskog znakovlja

GRANICE

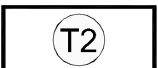


GRANICA OBUHVATA PLANA

NAMJENA POVRŠINA



STAMBENA NAMJENA



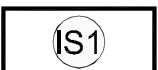
UGOSTITELJSKO TURISTIČKA NAMJENA
turističko naselje - T2



SPORTSKO REKREACIJSKA NAMJENA
kupalište - R6, rekreacija uz more - R7



ZAŠTITNE ZELENE POVRŠINE

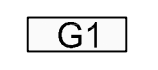


POVRŠINE INFRASTRUKTURNIH SUSTAVA
tafostanica - IS1, pročistač otpadnih voda - IS2
separatori ulja i masti - IS3, precrpnja stanica - IS4

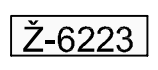
CESTOVNI PROMET



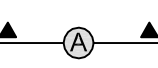
ULICE, KOLNO-PJEŠAČKE I PJEŠAČKE POVRŠINE



OZNAKA ULICE
glavne ulice - G1, ostale ulice - O1, kolno - pješačke površine - KP1

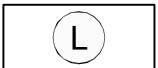


RAZVRSTANOST




OZNAKA PRESJEKA

POMORSKI PROMET



PRIVEZIŠTE

INTERNA PROMETNA MREŽA TURISTIČKO
UGOSTITELJSKE ZONE



KOLNO-PJEŠAČKE POVRŠINE

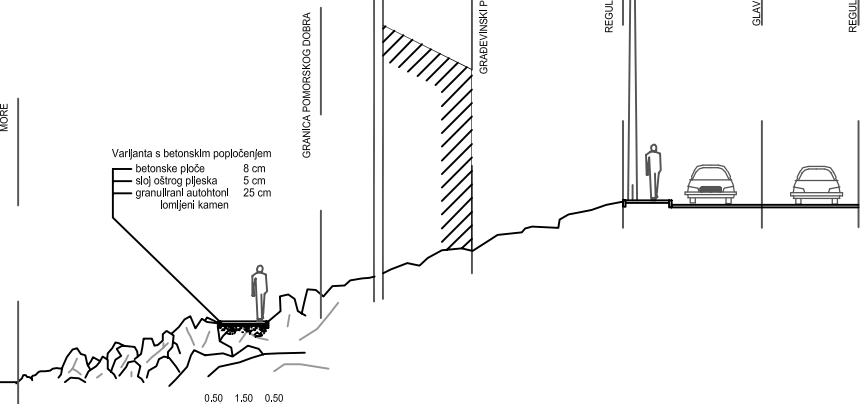
ELEKTRONIČKE KOMUNIKACIJE

izgrađeno / neizgrađeno

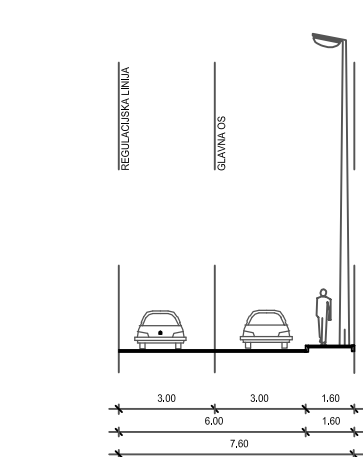


DISTRIBUCIJSKA ELEKTRONIČKA
KOMUNIKACIJSKA KANALIZACIJA

KARAKTERISTIČNI
PRESJEK ŠETNICE




Poprečni presjek ulica s načelnim rasporedom
pojaseva komunalne infrastrukture



Legenda

- k kolnik
- p pješak
- Oo obojinska odvodnja
- Os sanitarna odvodnja
- V vodoopskrba
- EK elektroničke komunikacije
- E elektroenergetski kabel i javna rasvjeta



Županija: DUBROVAČKO-NERETVANSKA ŽUPANIJA	
Općina: OPĆINA BLATO	
Naziv prostornog plana: URBANISTIČKI PLAN UREĐENJA PRIŠĆAPAC	
Naziv kartografskog prikaza: PROMETNA, ULIČNA I KOMUNALNA INFRASTRUKTURNA MREŽA POŠTA I ELEKTRONIČKE KOMUNIKACIJE	
Broj kartografskog prikaza: 2.2.	Mjerilo kartografskog prikaza: 1:2000
Odluka općinskog vijeća Općine Blato o izradi: Službeni glasnik 2/08	Odluka općinskog vijeća Općine Blato o donošenju plana: Službeni glasnik 3/11
Javna rasprava: 1. lipnja 2010. u Slobodnoj Dalmaciji	Javni uvid održan: od 7. lipnja do 9. srpnja 2010.
Pečat tijela odgovornog za provođenje javne rasprave:	Odgovorna osoba za provođenje javne rasprave: Načelnik Općine
IVO GAVRANIĆ, prof.	
Suglasnost na plan prema Zakonu o prostornom uređenju i izgradnji (Narodne novine br. 76/07): Urbroj: 531-06-11-3 Klasa: 350-02/11-13/28 Datum: 21. travanj 2011.	
Pravna osoba koja je izradila plan: URBANISTIČKI ZAVOD GRADA ZAGREBA d.o.o. ZAGREB, Britanski trg 12	
Pečat pravne osobe koja je izradila plan:	Odgovorna osoba:
LUKA ŠULENTIĆ, mag.ing.arch.	
Voditelj izrade plana: LUKA ŠULENTIĆ, mag.ing.arch.	
Stručni tim u izradi plana: 1. LUKA ŠULENTIĆ, mag.ing.arch. 2. IVAN KAPOVIĆ, mag.ing.arch. 3. HRVOJE JAMNICKI, dipl.ing.građ. 4. MAJA VIDEK PAVLOVIĆ, mag.ing.arch. 5. ANA RAJČEVIĆ dipl.ing.mat. 6. ANDREJA ŠUGAR, mag.ing.aedif. 7. MATIJA MIHELIĆ, građ.tehničar 8. PETAR CIGETIĆ, ing.građ.	
Pečat Općinskog vijeća:	Predsjednik Općinskog vijeća:
ŽELIMIR BOSNIĆ, mr.ph.	
Istovjetnost ovog plana s izvornikom ovjerava:	Pečat nadležnog tijela:
IME, PREZIME, POTPIS	