
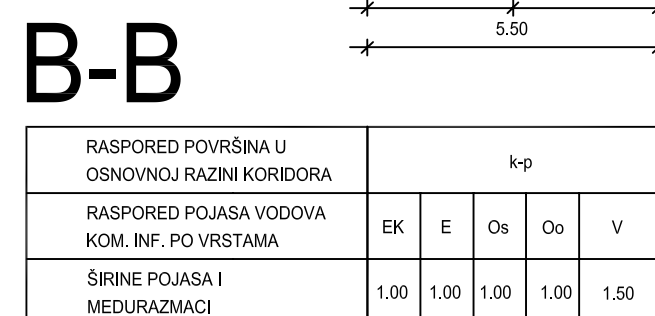
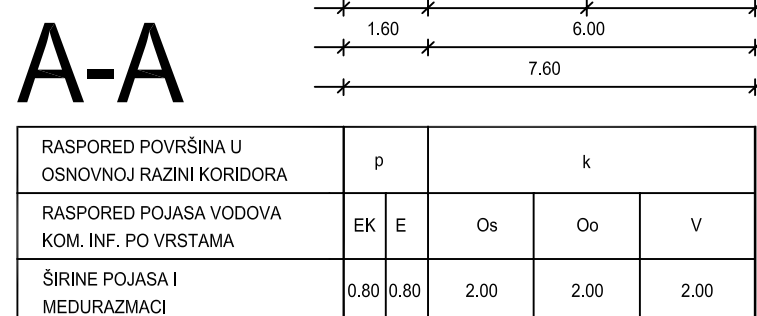


Varijanta s betonskim poplozjenjem

- betonska ploča 8 cm
- sloj oštrog pijeska 5 cm
- granulirani autohtoni komoljeni kamen 25 cm

RASPORED POVRŠINA U OSNOVNOJ RAZINI KORIDORA	RAZINA	P. JAKŠAK	RAZINA
RASPORED POJASA VODOVA KOM. INF. PO VRSTAMA	E	Os Co	
ŠIRINE POJASA I MEDURAZMACI	0.6	0.9	

kolnik	k
pješak	p
oborinska odvodnja	O
sanitarna odvodnja	O
vodoopskrba	V
elektroničke komunikacije	E
elektroenergetski kabel i javna rasvjeta	E



## GRANICA OBUHVATA PLANA

NAMJENA POVRŠINA

STAN

**MJEŠOVITA NAMJENA**  
M1 - protetično stambeno

UGOSTITELJSKO TURISTIČKA NAMJENA

SPORTSKO REKREACIJSKA NAMJENA ...

## JAVNE ZELENE POVRŠINE

## ZAŠTITNE ZELENE POVRŠINE

POVRŠINE INFRASTRUKTURNIH SUSTAVA

## PRIVEZIŠTE

## CESTOVNI PROMET

ULICE, KOLNO-PJEŠAČKE I PJEŠAČKE POVRŠINE

G1

glavna ulica - G1, ostale ulice - O1, kolnopješačke površine KP1

Z-6223

OZNAKA PRESJEKA

P

PARKIRALISTE

VODOOPSKRBA  
izvodišča / usmeritve

				C
--	--	--	--	---

### OSTALI VODOOPSKRBNI CJEVOVOD

## ODVODNJA OTPADNIH VODA

Sanitarina ugradnja  
izgrađeno / neizgrađeno



ODVODNI KANAL  
sa smjerom odvodnje

ODVODNI KANAL (TLACNI)  
sa smjerom odvodnje

CRPNA STANICA

## PROČISTAČ OTPADNIH VODA

POMORSKI ISPUST

## ODVODNJA OTPADNIH VODA

Oborinska odvodnja

ODVODNI KANAL

SEPARATOR ULJAJMAST

POMORSKI ISPLUST

