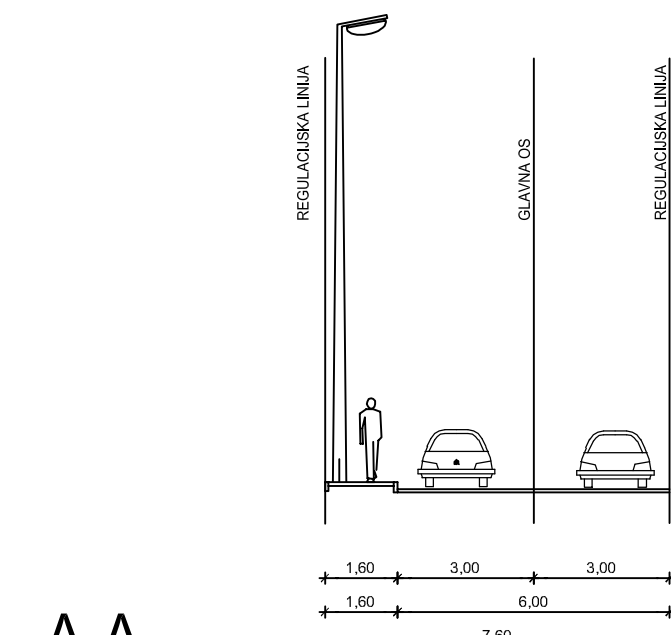
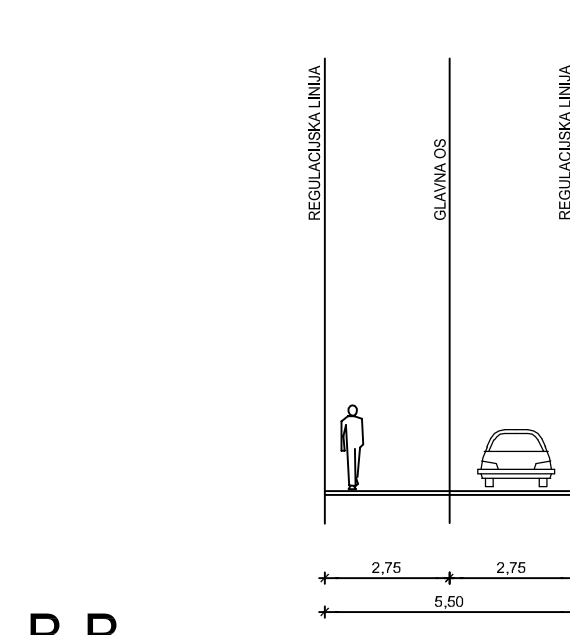


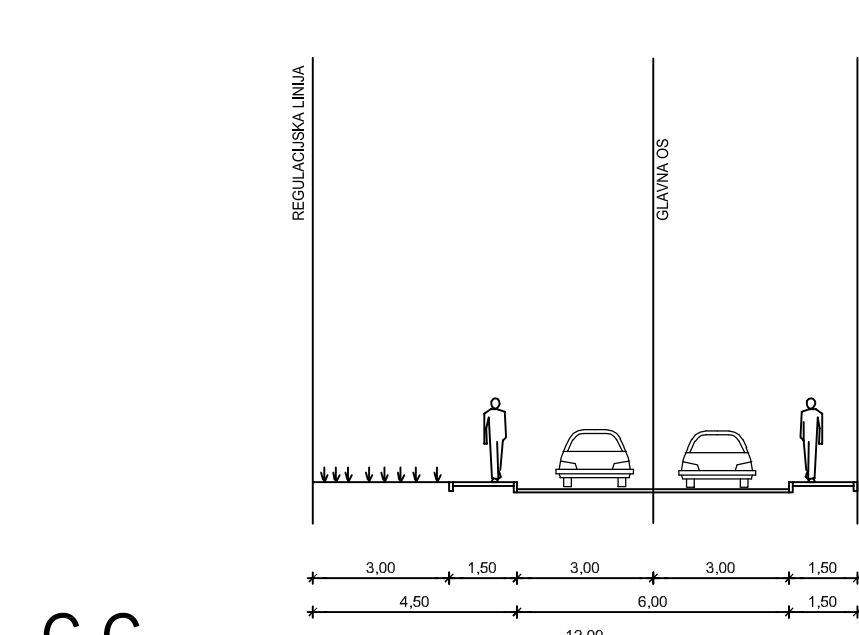
Poprečni presjek ulica s načelnim rasporedom pojaseva komunalne infrastrukture



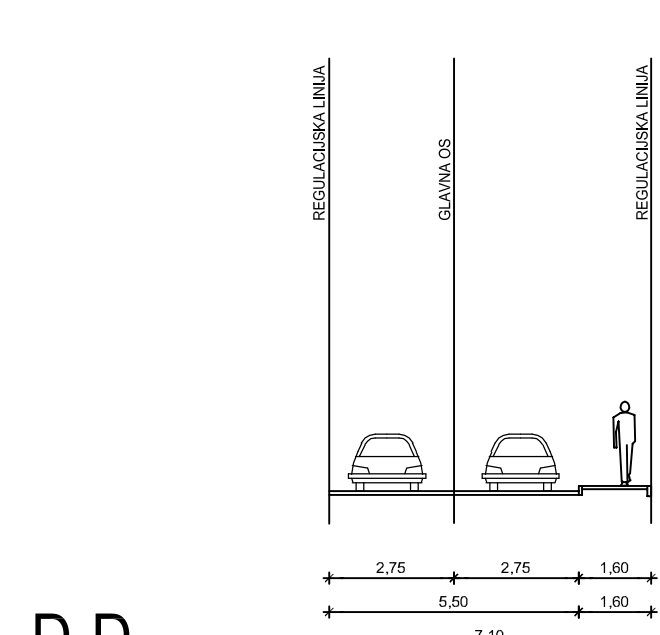
RASPORED POVRŠINA U OPOSREDOVANJE KOMUNALNE INFRASTRUKTURE					
RASPORED POVRŠINA VOĐENJA KOM. INF. PO VESTAMA					
OS	E	Oo	Oo	V	
0.00	0.00	2.00	2.00	2.00	



RASPORED POVRŠINA U OPOSREDOVANJE KOMUNALNE INFRASTRUKTURE					
RASPORED POVRŠINA VOĐENJA KOM. INF. PO VESTAMA					
OS	E	Oo	Oo	V	
1.00	1.00	1.00	1.00	1.00	



RASPORED POVRŠINA U OPOSREDOVANJE KOMUNALNE INFRASTRUKTURE					
RASPORED POVRŠINA VOĐENJA KOM. INF. PO VESTAMA					
OS	E	Oo	Oo	V	
3.00	0.00	0.00	2.00	2.00	




RASPORED POVRŠINA U OPOSREDOVANJE KOMUNALNE INFRASTRUKTURE					
RASPORED POVRŠINA VOĐENJA KOM. INF. PO VESTAMA					
OS	E	Oo	Oo	V	
2.00	2.00	1.00	1.00	1.00	

Legenda

- k kolnik
- p pješač
- z zelenilo
- Oo oborinska odvodnja
- Os sanitarna odvodnja
- V vodoopskrba
- EK elektroničke komunikacije
- E elektroenergetski kabel i javna rasvjeta

Tumač planskog znakovlja

- GRANICE**
- GRANICA OBUHVATA PLANA
- NAMJENA POVRŠINA**
- (S) STAMBENA NAMJENA
 - (M1) MJEŠOVITA NAMJENA
 - (R6) SPORTSKO REKREACIJSKA NAMJENA
 - (IS1) POVRŠINE INFRASTRUKTURNIH SUSTAVA
- CESTOVNI PROMET**
- ULICE I KOLNO - PJEŠAČKE POVRŠINE
 - (G1) OZNAKA ULICE
 - OZNAKA PRESJEKA
- POMORSKI PROMET**
- (L) PRIVEZIŠTE
- ELEKTROENERGETIKA**
- izgrađeno / neizgrađeno
 - NN KABEL JAVNE RASVJETE I KONZUMA 0,4 kV
 - SN KABEL 10(20)kV
 - TRAFOSTANICA 20/0,4 kV



Županija: DUBROVAČKO NERETVANSKA ŽUPANIJA
Općina: OPĆINA BLATO
Naziv prostornog plana: URBANISTIČKI PLAN UREĐENJA ZAGLAV - KARBUNI
Naziv kartografskog prikaza: PROMETNA, ULIČNA I KOMUNALNA INFRASTRUKTURNA MREŽA
Mjerilo kartografskog prikaza: 1:2000
Odobrenje općinskog vijeća Općine Blato o izradi: Odluka općinskog vijeća Općine Blato o donošenju plana: Službeni glasnik 311
Javna rasprava: 1. lipnja 2010. u: Slobodnoj Dalmaciji
Pečat tijela odgovornog za provođenje javne rasprave: Odbornik Općine
Suglasnost na plan prema: Zakonu o prostornom uređenju i izgradnji (Narodne novine br. 76/07, 38/08)
Urbroj: 531-06-11-4 Klasa: 350-02/11-13/27 Datum: 22. travanj 2011.
Pravna osoba koja je izradila plan: URBANISTIČKI ZAVOD GRADA ZAGREBA d.o.o. ZAGREB, Britanski trg 12
Pečat pravne osobe koja je izradila plan: Odbornik Općine
Voditelj izrade plana: LUKA ŠULENTIĆ, mag.ing.arch.
Stručni tim u izradi plana: 1. LUKA ŠULENTIĆ, mag.ing.arch. 4. MAJA VIDER PAVLOVIĆ, mag.ing.arch. 7. MATIJA MIHELIĆ, građ.strojar 2. IVAN KARPOVIĆ, mag.ing.arch. 5. ANA RAUČEVIĆ, dipl.ing.mer. 8. PETAR ČIJEŠTIĆ, ing.graf. 3. HRVOJE JAMNICKI, dipl.ing.graf. 6. ANDREJA ŠUGAR, mag.ing.aedif.
Pečat Općinskog vijeća: Predsjednik Općinskog vijeća: ŽELIMIR BOSNIĆ, mr.ph.
Istovjetnost ovog plana s izvornikom ovjerava: Pečat nadležnog tijela: IME, PREZIME, POTPIS