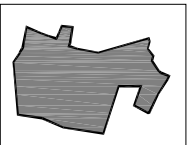


Shema spajanja listova



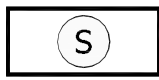
Tumač planskog znakovlja

GRANICE



GRANICA OBUHVATA PLANA

NAMJENA POVRŠINA



STAMBENA NAMJENA



MJEŠOVITA NAMJENA
M1 - pretežito stambena



SPORTSKO REKREACIJSKA NAMJENA - KUPALIŠTE
prilpčna plaža - R6¹



POVRŠINE INFRASTRUKTURNIH SUSTAVA
trafostanica - IS1, separatori ulja i masti - IS3, precrpna stanica - IS4

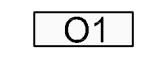


PRIVEZIŠTE

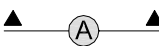
CESTOVNI PROMET



ULICE, KOLNO - PJEŠAČKE I PJEŠAČKE POVRŠINE



OZNAKA ULICE
ostale ulice - O1, kolno - pješačke površine KP1



OZNAKA PRESJEKA

ELEKTORNIČKE KOMUNIKACIJE

izgrađeno / neizgrađeno



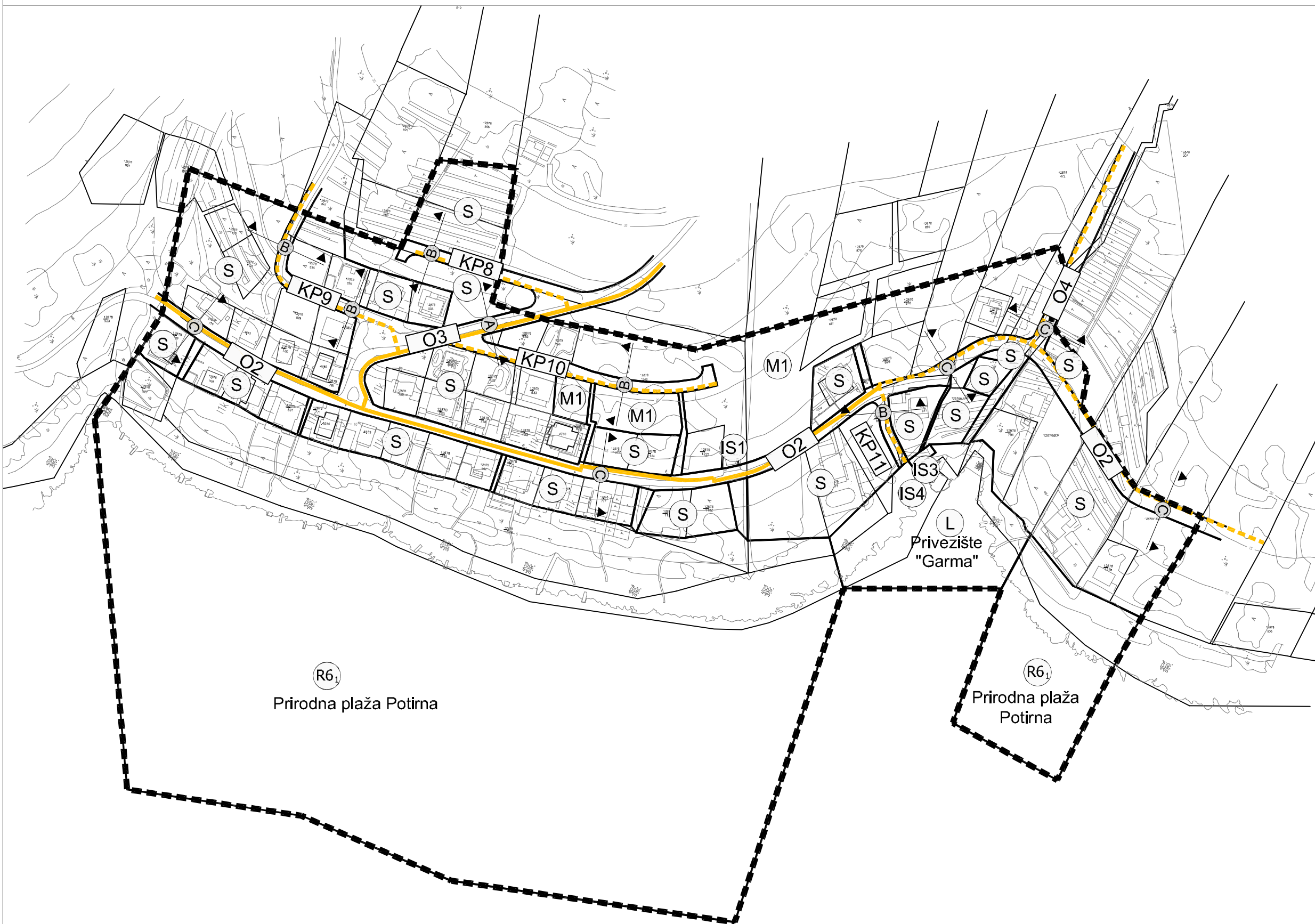
DISTRIBUCIJSKA ELEKTRONIČKA
KOMUNIKACIJSKA KANALIZACIJA

500 m²

MJ 1:2 000

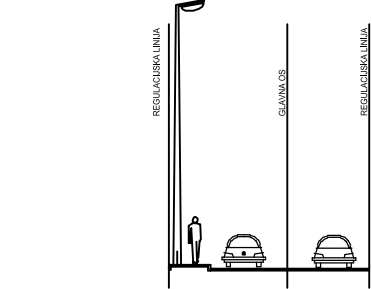
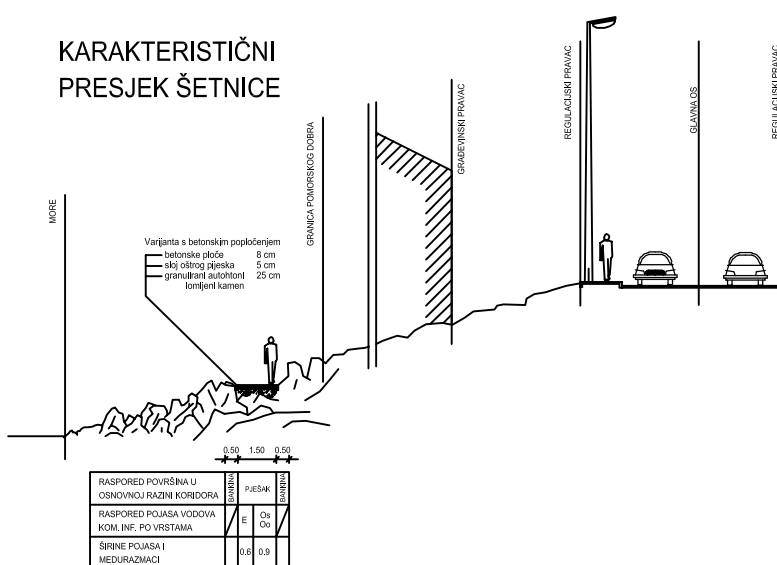
S

0 20 40 100 200 m

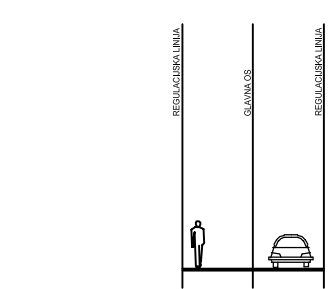


Poprečni presjek ulica s načelnim rasporedom
pojaseva komunalne infrastrukture

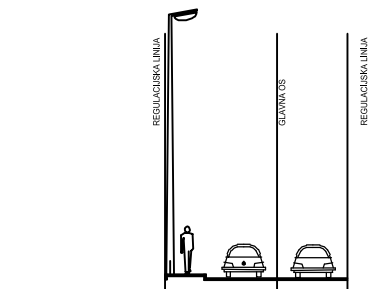
KARAKTERISTIČNI
PRESJEK ŠETNICE



RASPORED POVRŠINA U ODNOŠU NAŠETNICE		RASPORED POVRŠINA U ODNOŠU NAŠETNICE	
VRSTA POVRŠINE	ŠIRINA (m)	VRSTA POVRŠINE	ŠIRINA (m)
PEŠAČKA POVRŠINA	1.50	PEŠAČKA POVRŠINA	1.50
KOLNIKA	3.00	KOLNIKA	3.00
ODVODNA	0.50	ODVODNA	0.50
POSREDOVANJE	0.50	POSREDOVANJE	0.50



RASPORED POVRŠINA U ODNOŠU NAŠETNICE		RASPORED POVRŠINA U ODNOŠU NAŠETNICE	
VRSTA POVRŠINE	ŠIRINA (m)	VRSTA POVRŠINE	ŠIRINA (m)
PEŠAČKA POVRŠINA	1.50	PEŠAČKA POVRŠINA	1.50
KOLNIKA	3.00	KOLNIKA	3.00
ODVODNA	0.50	ODVODNA	0.50
POSREDOVANJE	0.50	POSREDOVANJE	0.50



RASPORED POVRŠINA U ODNOŠU NAŠETNICE		RASPORED POVRŠINA U ODNOŠU NAŠETNICE	
VRSTA POVRŠINE	ŠIRINA (m)	VRSTA POVRŠINE	ŠIRINA (m)
PEŠAČKA POVRŠINA	1.50	PEŠAČKA POVRŠINA	1.50
KOLNIKA	3.00	KOLNIKA	3.00
ODVODNA	0.50	ODVODNA	0.50
POSREDOVANJE	0.50	POSREDOVANJE	0.50

Legenda

- k kolnik
- p pješač
- Oo oborinska odvodnja
- Os sanitarna odvodnja
- V vodoopskrba
- EK elektroničke komunikacije
- E elektroenergetski kabel i javna rasvjeta

Županija: DUBROVAČKO NERETVANSKA ŽUPANIJA
Općina: **OPĆINA BLATO**
Naziv prostornog plana: **URBANISTIČKI PLAN UREĐENJA POTIRNA**

Naziv kartografskog prikaza: **PROMETNA, ULIČNA I KOMUNALNA INFRASTRUKTURNA MREŽA POŠTA I ELEKTRONIČKE KOMUNIKACIJE**

Broj kartografskog prikaza: **2.2.** Mjerilo kartografskog prikaza: **1:2000**

Odluka općinskog vijeća Općine Blato o izradi: **Službeni glasnik 2/08**

Odluka općinskog vijeća Općine Blato o donošenju plana: **Službeni glasnik 4/11**

Javna rasprava: **1. lipnja 2010. u Slobodnoj Dalmaciji**
18. listopada 2010. u Slobodnoj Dalmaciji

Javni uvid održan: **od 7. lipnja do 9. srpnja 2010.**
od 25. listopada do 8. studenog 2010.

Pečat tijela odgovornog za provođenje javne rasprave: **Odgovorna osoba za provođenje javne rasprave: Načelnik Općine**

Ivo Gavrančić, prof.

Suglasnost na plan prema Zakonu o prostornom uređenju i izgradnji (Narodne novine br. 76/07,38/09 i 55/11):
Klasa: 350-02/11-13/85 Ur.broj: 531-06-11-04 Datum: 19. srpnja 2011.

Pravna osoba koja je izradila plan: **URBANISTIČKI ZAVOD GRADA ZAGREBA d.o.o. ZAGREB, Britanski trg 12**

Pečat pravne osobe koja je izradila plan: **Odgovorna osoba: LUKA ŠULENTIĆ, mag.ing.arch.**

Voditelj izrade plana: **LUKA ŠULENTIĆ, mag.ing.arch.**

Stručni tim u izradi plana:
1. LUKA ŠULENTIĆ, mag.ing.arch.
2. IVAN KAPOVIĆ, mag.ing.arch.
3. HRVOJE JAMNICKI, dipl.ing.građ.
4. MAJA VIDEK PAVLOVIĆ, mag.ing.arch.
5. ANA RAJČEVIĆ, dipl.ing.mat.
6. ANDREJA ŠUGAR, mag.ing.aedif.
7. MATIJA MIHELIĆ, građ.tehničar
8. PETAR CIGETIĆ, ing.građ.

Pečat Općinskog vijeća: **Predsjednik Općinskog vijeća: ŽELIMIR BOSNIĆ, mr.ph.**

Istovjetnost ovog plana s izvornikom ovjerava: **IME, PREZIME, POTPIS**

Pečat nadležnog tijela: