

AUTOKLUB „BLATO“

3 Ulica , broj 20 - 22

20271 Blato

Tel./fax. 020 852 - 015

17.20
Božić.

1

Blato, 13. veljača 2018. godine

Upravni odjel za komunalne djelatnosti,
gospodarenje prostorom i zaštitu okoliša,
Općina Blato, Trg dr. F. Tuđmana 4,
20271 Blato

Predmet: Mišljenja, prijedlozi i primjedbe na Prijedlog Izmjena i dopuna Prostornog plana uređenja Općine Blato, 2018.

Poštovani,

U tekstu se navode mišljenja i prijedlozi Autokluba Blato u sklopu javne rasprave Prijedloga izmjena i dopuna prostornog plana uređenja Općine Blato (u daljnjem tekstu Prijedloga), od 30. siječnja do 13. veljače 2018. Godine.

Prijedlog proširenja gospodarske zone uz Ž6222

Prijedlog proširenja gospodarske zone uz Ž6222 (Zahtjev br. 23) ne prati *Geodetski situacijski nacrt stvarnog stanja na č. zem. 16240, 31209, 16243, 16244, 16271, 16272 u K.O. Blato, studeni 2015.* izrađen od strane Ureda za geodetske poslove, nadzor i projektiranje Gauss d.o.o., odnosno isti je smanjen za površinu od 158m². Dio koji je izbačen iz građevinskog područja jest dio čestice puta 31209/10 do spajanja sa Županijskom cestom Ž6222.

Ovo navodimo iz razloga jer se predmetnim Prijedlogom razmatra proširenje od 3283 m² dok se Geodetskim situacijskim nacrtom predlaže proširenje od 3441m², što znači da je Autoklub Blato oštećen za 158m² bez obrazloženja.

U privitku ovog dopisa dostavljamo Izvadak iz zemljišne knjige Zemljišnoknjižnog odjela Blato od dana 12. veljače 2018. godine koji dokazuje Parcelacijski elaborat za diobu ili spajanje katastarskih čestica PR 65/2017 (u daljnjem tekstu Parcelacijski elaborat), izrađen također od istog geodetskog ureda, kojim se čestica puta 31209/10 parcelira u površinu koja odgovara prije spomenutom geodetskom situacijskom nacrtu. Geodetski situacijski nacrt iz 2015. godine predviđa parcelaciju, a ista je provedena u katastru kao što je vidljivo po izvodu iz katastarskog plana.



AUTOKLUB „BLATO“

3 Ulica , broj 20 - 22

20271 Blato

Tel./fax. 020 852 - 015

3

stanje iz 2003. godine. S obzirom da ni ovim Izmjenama i dopunama nije vraćena Autoklubu Blato površina koja bi odgovarala stanju na terenu, odnosno dio izgrađenog sadržaja vraćen je u status građevinskog zemljišta, a dio je još uvijek izvan iako je isti izgrađen u potpunosti. Prvenstveno time mislimo na prometno vježbalište uz Županijsku cestu Ž6222, koja nije u funkciji ali ulazi u razvojne planove Autokluba Blato.

Sukladno grafičkom prikazu *Uvjeti korištenja, uređenja i zaštite prostora - Planovi*, u kojem se navode urbanistički planovi uređenja Općine Blato, a u kojem nije navedena zona uz Ž6222 predlažemo da se ista uvrsti u urbanistički plan uređenja odnosno da se utvrdi urbanistički plan uređenja "Servisne zone Lučica" i u roku od 5 godina temeljem članka 43. st. 6. Zakona o prostornom uređenju (NN 153/13, 65/17) donese urbanistički plan uređenja kojim bi se definirale svi infrastrukturni i komunalni problemi zone u suradnji sa stručnim ljudima Autokluba Blato, izrađivačem plana kao i drugim javnopravnim tijelima.

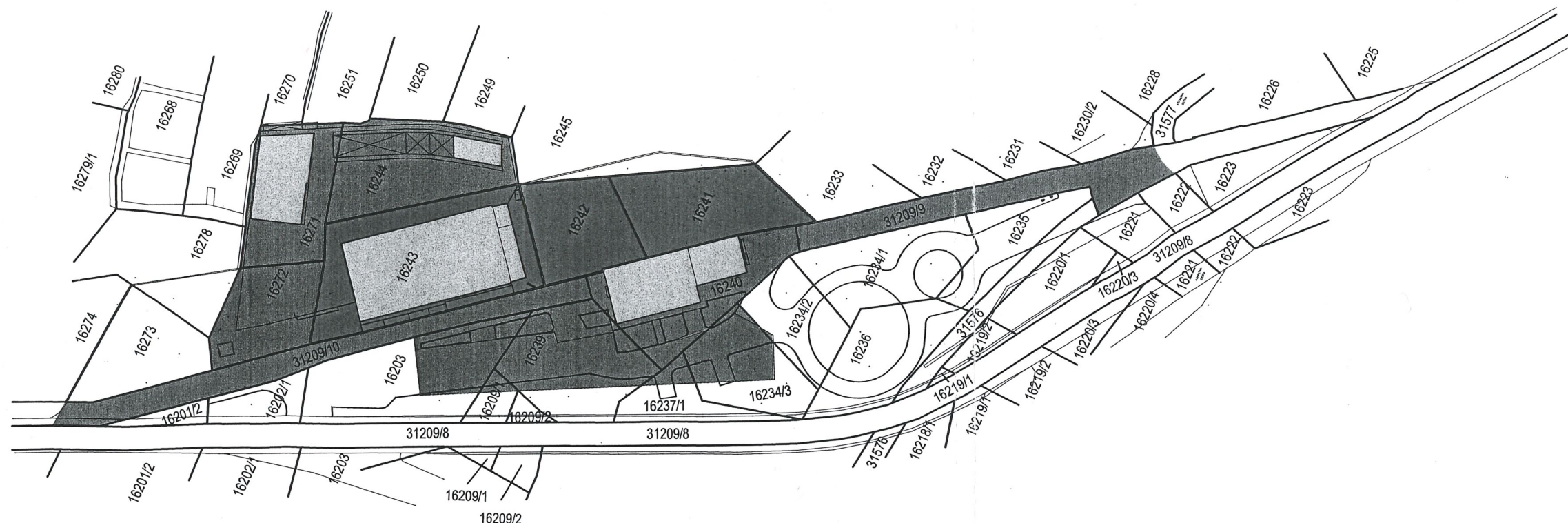
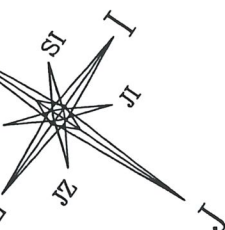
Potrebno je odrediti strategiju razvoja servisne zone prostornim dokumentom koji bi bio kompatibilan sa razvojnim projektima Općine Blato poput projekta oborinske i javne odvodnje, uređenja zapadnog ulaza u naselje, poticanja razvoja gospodarstva, zapošljavanja mladih obrazovanih ljudi.


Autoklub Blato u procesu je otkupa čestica puta 31209/7, 31209/9, 31209/10 i 31576/1 sukladno Ugovoru o međusobnim pravima i obvezama KLASA: 945-01/12-01/10, URBROJ: 2138/02-04/2-14-21, od dana 3. studenog 2014. godine i Odluci o ukidanju statusa javnog dobra čest. zem. 31209/7, 31209/9, 31209/10 i 31576/1 (Službeni glasnik Općine Blato 8/17) od dana 14. prosinac 2017. godine. Preslika Ugovora i Odluke nalaze se u prilogu dopisa.

Povijesni osvrt

Kao pomoć i savjet Izrađivaču plana prilažemo Izvadak iz prostornog plana Općine Blato iz 2003. godine (Sl. glasnik 3/2003 od 11. lipnja 2003.) kojim je iskazano inicijalno stanje građevnog područja. Kasnijim Izmjenama i dopunama PPUO Blato značajno je smanjena građevna površina zone sa 1.8 ha na 0.14 ha., iako je izgrađena površina ostala nepromijenjena. Od tri ukupne čestice koje su ostale u građevnom području dvije su u naravi pašnjak č.z. 16242 i 16241 K.O. Blato dok je samo na č.z. 16243. K.O. Blato izgrađena zgrada. Svi ostali objekti i pomoćni sadržaji zone ostali su izvan građevnog područja.

Općina Blato obvezala se povratiti stanje iz 2003. godine, s obzirom da je prilikom lokacije objekta stanice za tehnički pregled vozila došlo do pogreške projektanta te je ista krivo locirana i



 GAUSS d.o.o. Ured za geodetske poslove, nadzor i projektiranje Split, Pujanke 24, tel./fax.: 021/377-693 Blato na Korčuli, 32 ul. kbr. 40, tel./fax.: 020/851-401 Mob.: 098/946 - 5999, 099/235 - 2022, 099/216 - 9147		
BROJ PREDMETA	PR 03/2014-N	
INVESTITOR	HAK - BLATO, BLATO, 3. ULICA BR. 22	
NAZIV ZADATKA	BLATO, 3. ULICA BR. 22	
SADRŽAJ	GEODETSKI SITUACIJSKI NACRT STVARNOG STANJA NA Č. ZEM. 16240, 31209/7, 16243, 16244, 16271 i 16272 U K.O. BLATO	MJERILO: 1 : 1000
IZRADIO	Tomislav Protić, dipl. ing. geod.	
	Tino Šarolić, dipl. ing. geod.	
	Toni Farac, dipl. ing. geod.	
DATUM	Studeni, 2015.	LIST: 1

PRIJEDLOG PROŠIRENJA:

P DIO Č.ZEM. 31209/10 = 438 m²
P DIO Č.ZEM. 31209/9 = 394 m²
P Č.ZEM. 16240 = 540 m²
P Č.ZEM. 16244 = 522 m²
P Č.ZEM. 16271 = 419 m²
P Č.ZEM. 16272 = 315 m²
P POLIGON = 813 m²

P PRIJEDLOG PROŠIRENJA = 3441 m²

LEGENDA:

— Katastarska granica parcele
— Topografsko stanje
16243 Broj katastarske čestice

 K3 - komunalno-servisna (gospodarska-poslovna namjena)

 prijedlog proširenja zone K3 - komunalno-servisna (gospodarska-poslovna namjena)

15) Na temelju članka 88. Statuta Općine Blato (SG 5/09, 3/13 i 9/13 – pročišćeni tekst) i članka 103. Zakona o cestama (NN 84/11, 22/13, 54/13, 148/13 i 92/14) Općinsko vijeće Općine Blato na svojoj 5. sjednici održanoj dana 14. prosinca 2017. godine, donosi

Odluku

o ukidanju statusa javnog dobra čest.zem. 31209/7, 31209/9, 31209/10 i 31576/1 k.o. Blato

Članak 1.

Utvrđuje se da je na novonastalim čest.zem. 31209/7, 31209/9, 31209/10 (nastale od čest.zem. 31209/7 k.o. Blato, u naravi istočni i zapadni prilaz i zgrada Stanice za tehnički pregled Blato) i 31576/1 (nastala od čest.zem. 31576 k.o. Blato, u naravi dio poligona kraj Stanice za tehnički pregled) k.o. Blato trajno prestala potreba korištenja nerazvrstane ceste, te im se ukida status javnog dobra u općoj uporabi, i sada predstavlja neizgrađeno zemljište u vlasništvu Općine Blato.

Članak 2.

Nakon stupanja na snagu ove Odluke, Zemljišno-knjižni odjel Općinskog suda u Dubrovniku, Stalna služba u Korčuli, provest će u zemljišnim knjigama uknjižbu na način da će na čest.zem. 31209/7, 31209/9, 31209/10 k.o. Blato, brisati uknjižbu Javno dobro u općoj uporabi kao neotuđivo vlasništvo Općine Blato, OIB: 40097918961, a na čest.zem. 31576/1 k.o. Blato brisati uknjižbu Opće dobro sa organom upravljanja Općina Blato i kao vlasnika čest.zem. 31209/7, 31209/9, 31209/10 i 31576/1 k.o. Blato upisati Općinu Blato, Trg dr.Franje Tuđmana 4, OIB 40097918961.

Članak 3.

Ova Odluka stupa na snagu osmog dana od objave u „Službenom glasniku Općine Blato“.

KLASA: 021-05/17-02/54

URBROJ: 2138/02-02/1-17-1

Blato, 14. prosinca 2017. godine

OPĆINSKO VIJEĆE

Predsjednik

Marija Bačić, dr.med., v.r.

-- industrijsko dvorište, vodostrešnica i skladište, č.z. 16244 K.O. Bieło



-- Zgrada autoškole, č.z. 16271 K.O. Blato




- Upravna zgrada, č.2. 16243 K.O. Blato



- prometuo ugežbašite za ožuzu vracica . Č.2. 16234/2, 16234/1, 16236, 16235, 31576/1 K.O. Boto



- Prometno učešćalšte za obuku vozača / c.2. 16203 / 16239 / 16234/3 / 16237/1 / 16240 / 16209/1
K.O Blato



Č. Z. 31209/10 - spoj na županijsku cestu Ž6222
K.O. Blato



- Stanica za tehnički pregled vozila Blato, STP Blato, č.z. 16240 i č.z. 31209 / K.O. Blato



- č. z. 31209/9 K.O. Blato - prilazni put STP "Blato"



17.20.-b



REPUBLIKA HRVATSKA
DUBROVAČKO-NERETVANSKA ŽUPANIJA



OPĆINA BLATO
OPĆINSKI NAČELNIK

KLASA: 363-02/14-01/3
URBROJ: 2138/02-01-13-2
Blato, 27. ožujka 2014. godine

AUTO KLUB BLATO
Ulica 3 br. 20-22
20271 Blato

Predmet: Usklađenje prostorno planske dokumentacije sa izvedenim stanjem zgrada Auto kluba u
Blatu

Poštovani!

Temeljem Vašeg dopisa kojeg smo zaprimili 20. ožujka 2014. godine i zaključaka sa sastanka koji je održan 30. siječnja 2014. godine u Općini Blato izvješćujemo Vas da će Općina Blato u slijedećoj Izmjeni i dopuni Prostornog plana uređenja Općine Blato izvršiti usklađenje Prostornog plana uređenja Općine Blato sa izvedenim stanjem zgrada Auto kluba u Blatu, tj. uskladiti sa stanjem iz 2003. godine.

Do ove izmjene u Prostornom planu uređenja Općine Blato kojom je smanjena komunalno servisna zona (K3), u kojoj su smješteni Vaši objekti došlo je zbog krive procjene izrađivača plana u lociranju postojećih zgrada. Prema nalogu Ministarstva graditeljstva i prostornog uređenja dužni smo uskladiti izgrađenost sa prostorno planskom dokumentacijom tj. dužni smo smanjivati građevinska područja na lokacijama na kojima je mala izgrađenost. Međutim izrađivač plana nije pravilno locirao izgrađene zgrade na terenu, te je došlo do smanjenja građevinskog područja.

Slijedom navedenog Općina Blato će pokrenuti postupak Izmjene i dopune plana, međutim nismo Vam u mogućnosti točno odrediti datum početka navedenog postupka.

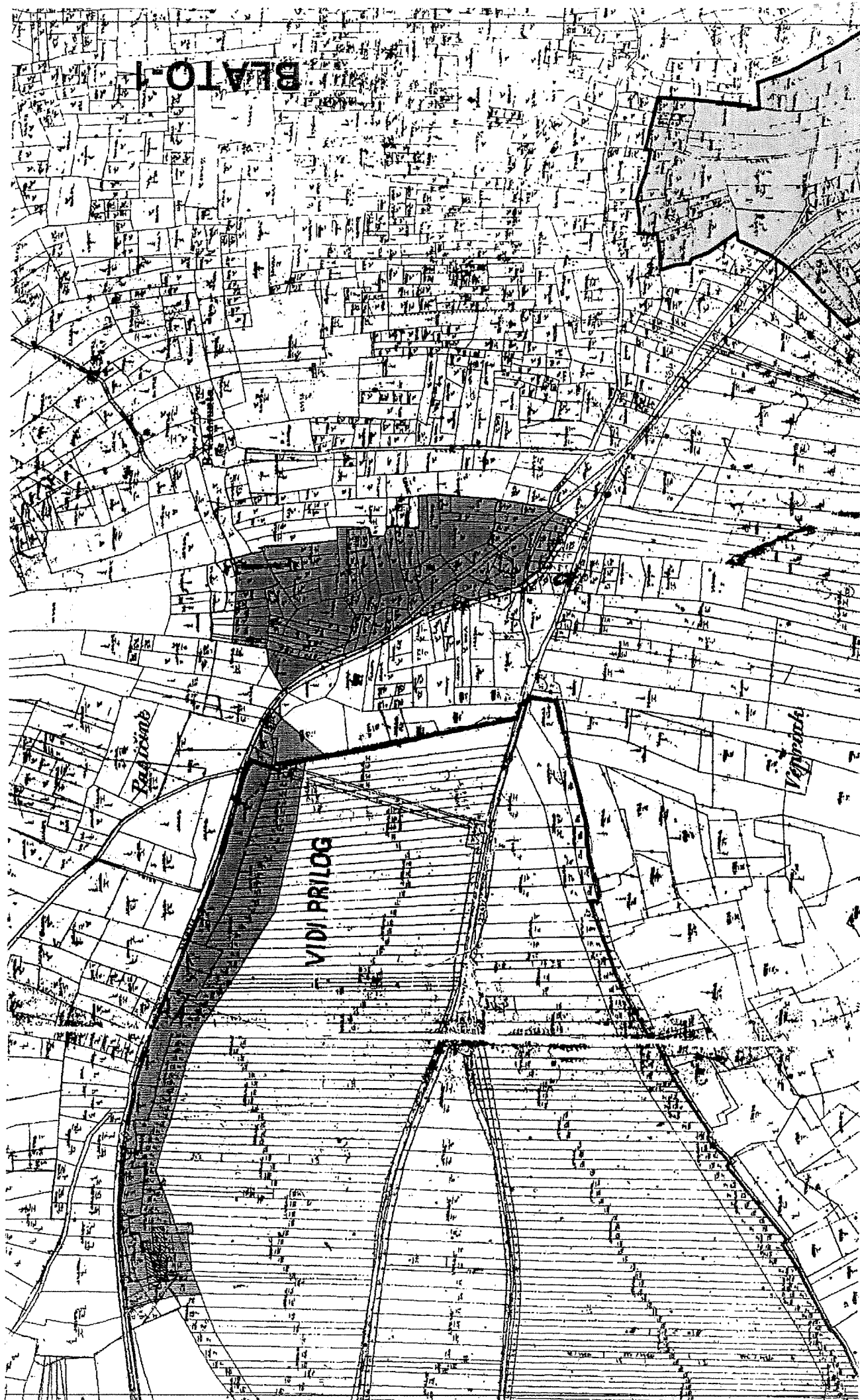
Također Vam moramo naglasiti da za sve izmjene i dopune prostorno planske dokumentacije moramo ishoditi suglasnosti Zavoda za prostorno uređenje Dubrovačko neretvanske županije i Ministarstva graditeljstva i prostornog uređenja.

S poštovanjem,




NAČELNIK
Ante Šeparović, dipl. ing.

- PPUD Blato 2003 - Planovi





- PPOO Dluho - Koristenje i namjena prostora



GAUSS

d.o.o.

ured za geodetske poslove,
nadzor i projektiranje

17.20.-c
TEL./FAX.: 021/377-693
Ž.R.: 2330003-1100380004
MB: 2227479

SJEDIŠTE: URED:
Put Sv. Lovre 30 Pujanke 24
21 000 SPLIT 21 000 SPLIT

PODRUŽNICA BLATO NA
KORČULI:
32. ulica kbr. 40
20271 BLATO
Tel./fax.: 020/851-401

PR. 65/2017

Na izradi ovog elaborata sudjelovali su sljedeći geodetski stručnjaci:

1. Tino Šarolić, dipl. ing. geod.
2. Tomislav Protić, dipl. ing. geod.
2. Toni Farac, dipl. ing. geod.

PARCELACIJSKI ELABORAT

za diobu ili spajanje katastarskih čestica,

Prijava o promjeni na zemljištu na osnovi čl. 63 st. 2, čl. 64 Zakona o državnoj izmjeri i katastru nekretnina (NN 16/2007). Parcelacijski elaborat za diobu ili spajanje katastarskih čestica vrši se temeljem Pravilnika o parcelacijskim i drugim elaboratima čl. 9, 18, 11 Klasa: 023-05/07-01/03, Urbroj: 541-01/1-07-5 od 9. kolovoza 2007.

- ZA INVESTITORA -

- (Hrvatski Auto Klub, Blato, 3. ulica, br. 20, OIB: 24078000947) -

K.O. BLATO

č.zem. 31209/10, 31209/9, 31576

REPUBLIKA HRVATSKA
DRŽAVNA GEODETSKA UPRAVA
Područni ured za katastar Dubrovnik
Ispostava za katastar nekretnina Blato

KLASA: 932-06/2017-02/85
URBROJ: 541-28-1/3-17-3
BLATO, 31. 10. 2017.

Ovaj elaborat je izrađen u skladu s geodetskim i katastarskim propisima, odgovara svrhi za koju je izrađen te se može koristiti za potrebe provođenja promjena u katastru zemljišta.
Za provođenje ovog elaborata u katastarskom operatu je potrebno podnijeti poseban zahtjev
Ovlaštena osoba:

U Blatu, lipanj 2017.

Ovlaštena/odgovorna osoba:
Tomislav Protić, dipl. ing. geod.

GAUSS d.o.o.

Split

SASTAVNI DIJELOVI PARCELACIJSKOG ELABORATA:

- naslovna stranica,
- prijavni list za katastar zemljišta.
- kopija katastarskog plana za katastar zemljišta.
- prijavni list za zemljišnu knjigu.
- kopija katastarskog plana za zemljišnu knjigu.

SKICA ZMJERE

KOTORSKIJSKA OPĆINA **BLATO**

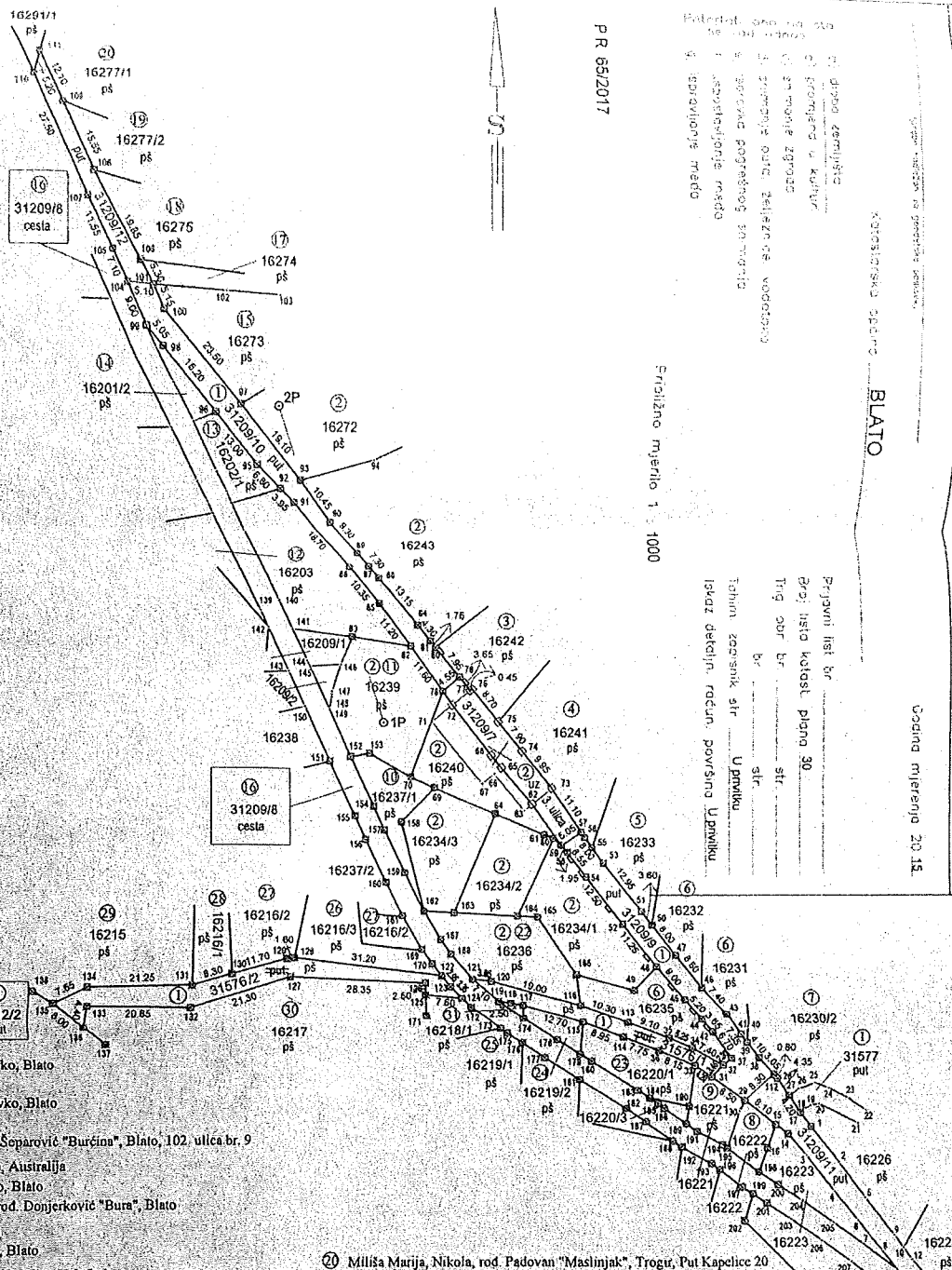
Učakna mjerenja 20.15.

P.R. 65/2017

Priložno mjerilo 1 : 1000

1. dio zemljišta
2. površina u kulturi
3. površina u gozdu
4. površina u vrtu, zeljnjak, vrtovi
5. površina pod vrtovima
6. površina pod vrtovima
7. površina pod vrtovima
8. površina pod vrtovima
9. površina pod vrtovima

Prigovori list br.
Broj lista katastral plana 30
Tijelo br.
br.
sif.
Tehnički zapisnik sif.
U prilogu
Iskaz detekcije, računa, površina u prilogu



- 1 Općina Blato
- 2 Hrvatski Auto Klub, Blato
- 3 Šeparović "Burdina" Matko, Zdravko, Blato
Šeparović Zdravko, Matij, Blato
Šeparović "Burdina" Mislav, Zdravko, Blato
Šeparović Ivica, Zdravko, Blato
Šimunović Jasenka, Zdravko, rod. Šeparović "Burdina", Blato, 102. ulica br. 9
- 4 Donjeković "Bura" Antun, Donko, Australija
Donjeković "Bura" Donko, Donko, Blato
Milostić "Periša" Merica, 2. Petra, rod. Donjeković "Bura", Blato
- 5 Sardelić "Dundo" Ivan, Ivan, Blato
Sardelić "Dundo" Berislav, Franko, Blato
- 6 Dragojević "Šilo" Mira, 2. Ivana, rod. Milat, Vela Luka
- 7 Gavrančić "Jaka" Matij, Matij, Blato
- 8 Vlatko "Bačić" Antun, Vicko, Blato
- 9 Padovan "Črivo" Mara, ud. Kuzma, rod. Vlašić, Blato
- 10 Franulović "Repak" Ante, Blato
- 11 Muha Krivoslav, Hrvoje, Njemačka, Brombeerweg 46, 24558 Henstedt Ulzburg
- 12 Sardelić "Kaloper" Antun, Ivan, Blato (zastupnik: Sardelić "Kaloper" Marin, Blato)
- 13 Telenta "Maglica" Jaka, 2. Ivana, rod. Bosnić, Blato
- 14 Oreb "Krkatica" Ivan, Ivan, Blato, Ulica 17.
- 15 Kovacic "Kusan" Grgur, Ivan, Blato
- 16 Republika Hrvatska
- 17 Mirošević "Dubaj" Petar, Antun, Blato
- 18 Kujundžić Kata, ud. Ante, Franko, rod. Bačić "Posinak", Imotski
Cetinić Frana, Franko, rod. Bačić, Blato
Jurčić Dobriša, 2. Dragutina, Franko, rod. Bačić "Posinak", Vinagora, Matriše Ves 9
Bačić "Posinak" Antun, Franko, Blato
Bačić "Posinak" Franko, Franko, Blato
Milat Marina, Marin, rod. Milat, Blato (IZVANKNJIŽNI VLASNIK)
Bačić Zrinka, Marijo, rod. Milat, Blato, Prigradica 42/B (IZVANKNJIŽNI VLASNIK)
- 19 Gavrančić "Jaka" - Cuco" Antun, Ivan, Blato
- 20 Franulović "Prcalo" Frana, 2. Franka
Miliša Ivica, Nikola, rod. Padovan "Maslinjak", Blato, 81. ul.
Padovan "Maslinjak" Jakov, Nikola, Zagreb, M. S. Bolšića 5
Stručić Ursa, Nikola, rod. Padovan "Maslinjak", Trogir
Padovan "Maslinjak" Antun, Nikola, Blato


- 21 Miliša Marija, Nikola, rod. Padovan "Maslinjak", Trogir, Put Kapelice 20
Padovan "Maslinjak" Nikola, Kuzma, Blato, 76. ul. br. 13
Padovan "Maslinjak" Kuzma, Nikola, Blato
- 22 Bosnić Mario, Franko, Blato
Bosnić "Markun" Vinka, Franko, Australija
Bosnić "Markun" Marin, Franko, Australija
- 23 Andreja "Stalijar" Andrija, pok. Andrija, Blato
- 24 Franulović Danny Antony, Prižba 34/6, Blato
- 25 Prontić "Tenje" Marinko, Ivan, 102. ulica, br. 1/2, Blato
- 26 Šeparović "Ščerban" Ratko, Antun, Ulica 22. br. 6, Vela Luka
Šeparović "Ščerban" Ivan, Antun, 102. ulica, br. 5, Blato
- 27 Padovan Anđelka, Antun, rod. Bačić "Bačac", Australija
Bačić "Bačac" Ivan, Antun, 48. ulica, br. 9, Blato
- 28 Bačić "Bačac" Franko, Antun, 47. ulica, br. 10, Blato
Gavrančić "Gamulin" Nikica, Tadija, Blato
Gavrančić "Gamulin" Tonči, Tadija, Blato
Bačić Ivan, Ivan, Blato
- 29 Bačić "Bačac" Zvonko, Antun, 17 Alexander St, Smithfield NSW 2164, Australija
Bačić Ruža, Antun, 1. lica, br. 36, Blato
Bačić "Bačac" Branko, Branko, Blato
- 30 Petrić Jelica, ud. Luke, Zagreb
- 31 Franulović "Prcalo" Juraj, Marko, 86. ulica, br. 15, Blato
Franulović "Prcalo" Marko, Marko, 86. ulica, br. 15, Blato
- 32 Katić Jelica, 2. Draga, Filip, rod. Franulović, Blato
Katić Ivan, Drago, Blato
Katić Jurica, Drago, Blato

31209/8
cesta

31212/2
put

31209/8
cesta

REPUBLIKA HRVATSKA
DRŽAVNA GEODEZIJSKA UPRAVA
Područni ured za Istru i Dubrovnik
Doprinosi za katastar nekretnosti Blato



.....UP J⁰.....

Prijavni list sastavljen dana06...lipnja....2017.....

Državna geodetska uprava, PUK Dubrovnik
Ispostava Blato

Općina :BLATO.....

.....
(organ nadležan za geodetske poslove)

Katastarska općinaBLATO.....

Općinski sudDUBROVNIK – Ispostava Blato.....

Provedeno u iskazu promjena

pod red. br.

PR. 65/2017

PRIJAVNI LIST

(ZA KATASTAR ZEMLJIŠTA)


Z. A.
GAUSS
Split

REPUBLIKA HRVATSKA
DRŽAVNA GEODETSKA UPRAVA
Područni ured za katastar Dubrovnik
Ispostava za katastar nekretnina Blato

KLASA: 932-06/2017-02/85
URBROJ: 541-28-1/3-17-3
BLATO, 31. 10. 2017.

Ovaj elaborat je izrađen u skladu s geodetskim i katastarskim propisima, odgovara svrsi za koju je izrađen te se može koristiti za potrebe provođenja promjena u katastru zemljišta.
Za provođenje ovog elaborata u katastarskom operatu je potrebno podnijeti poseban zahtjev.

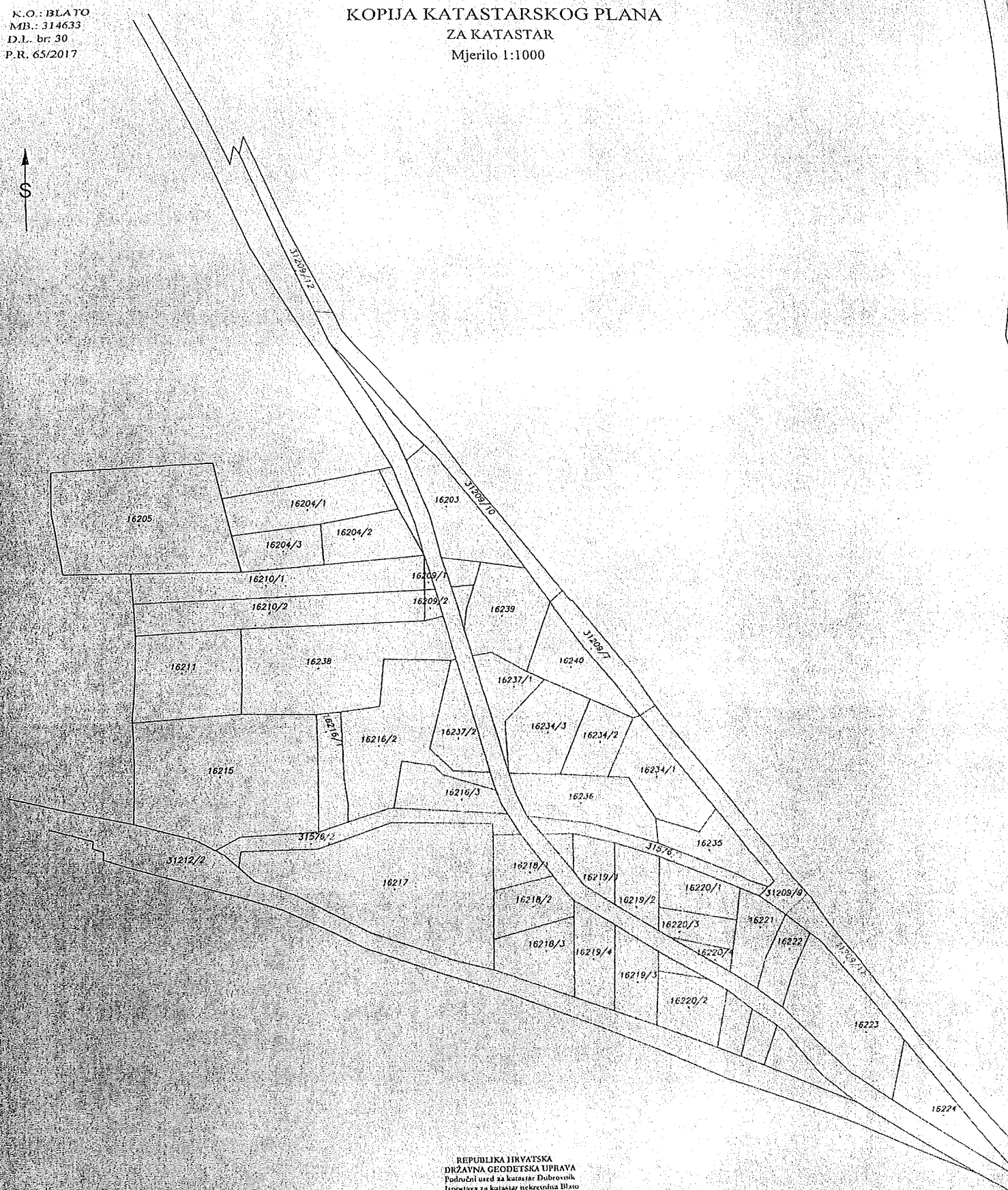
Ovlaštena osoba:



[illegible]

K.O.: BLATO
MB.: 314633
D.L. br: 30
P.R. 65/2017

KOPIJA KATASTARSKOG PLANA
ZA KATASTAR
Mjerilo 1:1000



REPUBLIKA HRVATSKA
DRŽAVNA GEODETSKA UPRAVA
Područni ured za katastar Dubrovnik
Ispostava za katastar nekretnosti Blato

KLASA: 932.06/2017 02/85
URBROJ: 541.28.1/3.17.3
BLATO, 31.10.2017.

Ovaj elaborat je izrađen u skladu s geodetskim i katastarskim postupcima, odgovara stvaru za koji je izrađen i se može koristiti za potrebe provođenja promjena u katastru zemljišta.
Za provođenje ovog elaborata u katastarskim operativu je potrebna poskupljenja i prodaja zemljišta.
Odobrava se.

DATUM IZRADE: 07.06.2017.
OVLAŠTENI INŽENJER GEODEZIJE:
Tomislav Protić, dipl. ing. geod.



[illegible]

O B R A Z L O Ž E N J E
(rezultat uvidaja)

Dana 08.05.2017. god. izvršeno je geodetsko snimanje na č. zem. 31209/9, 31209/10 i 31576 položene u K.o. Blato, u svrhu izrade parcelacijskog elaborata za diobu ili spajanje katastarskih čestica.

Parcelacijski elaborat za diobu ili spajanje katastarskih čestica vrši se temeljem Zakona o državnoj izmjeri i katastru nekretnina čl. 63, čl. 64 (NN 16/2007), te Pravilnika o parcelacijskim i drugim elaboratima čl. 8, Klasa: 023-05/07-01/03, Ur. broj: 541-01/1-07-5 od 9. kolovoza 2007 (NN 86/2007), a na zahtjev stranke Auto kluba "Blato" iz Blata.

Za katastarske čestice 31209/9, 31209/10 i 31576 u k.o. Blato od Upravnog odjela za prostorno uređenje, gradnju i zaštitu okoliša, ispostave u Veloj Luci, izdana je **POTVRDA: Klasa: 350-01/17-01/80, Ur. broj: 2117/1-23/3-1-17-2, Vela Luka, 25.05.2017. godine. POTVRDA: Klasa: 350-01/17-01/79, Ur. broj: 2117/1-23/3-1-17-2, Vela Luka, 25.05.2017. godine. LOKACIJSKA INFORMACIJA: Klasa: 350-05/17-10/000257, Ur. broj: 2117/1-23/3-4-17-0002, Vela Luka, 25.05.2017. godine.**

Stranke:

Izradio:

Gauss d.o.o. Split

[Signature]
GAUSS d.o.o.
Split

Općina Blato, Trg Franje Tuđmana 4, OIB: 40097918961

[Signature]

Prijavni list sastavljen dana06...lipnja...2017.....

Državna geodetska uprava, PUK Dubrovnik
Ispostava Blato

(organ nadležan za geodetske poslove)

.....BLATO.....

.....BLATO.....

.....DUBROVNIK – Ispostava Blato.....

.....u iskazu promjena

.....

PR. 65/2017

PRIJAVNI LIST

(ZA ZEMLJIŠNU KNJIGU)

T. M.
GAUSS d.o.o.
Split

REPUBLIKA HRVATSKA
DRŽAVNA GEODETSKA UPRAVA
Područni ured za katastar Dubrovnik
Ispostava za katastar nekretnina Blato

KLASA: 932-06/2017-02/85
URBROJ: 541-28-1/3-17-3
BLATO, 31. 10. 2017.

Ovaj elaborat je izrađen u skladu s geodetskim i katastarskim propisima, odgovara svrsi za koju je izrađen te se može koristiti za potrebe provođenja promjena u katastru zemljišta.

Za provođenje ovog elaborata u katastarskom operatu je potrebno podnijeti poseban zahtjev.

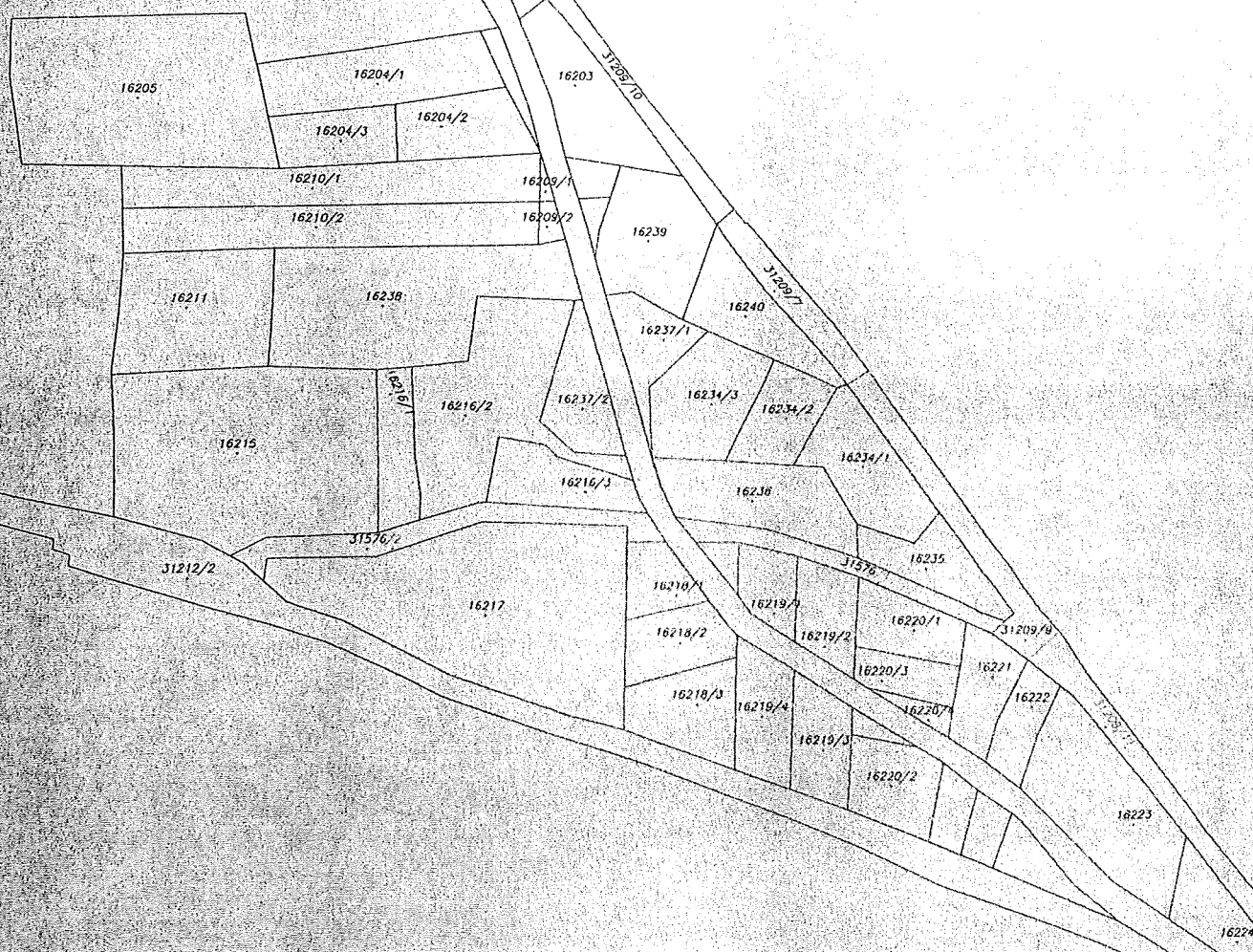
Ovlaštena osoba:

(Omotni arak)

[illegible]

MB.: 314633
D.L. br. 30
P.R. 65/2017

KOPIJA KATASTARSKOG PLANA
ZA ZEMLJIŠNU KNJIGU
Mjerilo 1:1000



REPUBLIKA HRVATSKA
DRŽAVNA GEODETSKA UPRAVA
Područni ured za katastar Dubrovnik
Ispostava za katastar nekretnosti Blato

KLASA: 532-06/2017-02/85
URBROJ: 511-28-1/3-17-3
D.L. br. 30

Ovaj elaborat je izrađen u skladu s geodetskim i katastarskim propisima, odgovara stanju koji je
izrađen i se može koristiti za potrebe pravnog promjena u katastru zemljišta
Za provođenje ovog elaborata u katastarskom operativu je pouzdan i ispunjava sve zahtjeve
Ovlaštenik: [Signature]

DATUM IZRADE: 07.06.2017.
OVLAŠTENI INŽENJER GEODEZIJE:
Tomislav Protić, dipl. ing. geod.



[illegible]

O B R A Z L O Ž E N J E
(rezultat uvidaja)

Dana 08.05.2017. god. izvršeno je geodetsko snimanje na č. zem. 31209/9, 31209/10 i 31576 položene u K.o. Blato, u svrhu izrade parcelacijskog elaborata za diobu ili spajanje katastarskih čestica.

Parcelacijski elaborat za diobu ili spajanje katastarskih čestica vrši se temeljem Zakona o državnoj izmjeri i katastru nekretnina čl. 63, čl. 64 (NN 16/2007), te Pravilnika o parcelacijskim i drugim elaboratima čl. 8, Klasa: 023-05/07-01/03, Ur. broj: 541-01/1-07-5 od 9. kolovoza 2007 (NN 86/2007), a na zahtjev stranke Auto kluba "Blato" iz Blata.

Za katastarske čestice 31209/9, 31209/10 i 31576 u k.o. Blato od Upravnog odjela za prostorno uređenje, gradnju i zaštitu okoliša, ispostave u Veloj Luci, izdana je **POTVRDA**: Klasa: 350-01/17-01/80, Ur. broj: 2117/1-23/3-1-17-2, Vela Luka, 25.05.2017. godine. **POTVRDA**: Klasa: 350-01/17-01/79, Ur. broj: 2117/1-23/3-1-17-2, Vela Luka, 25.05.2017. godine. **LOKACIJSKA INFORMACIJA**: Klasa: 350-05/17-10/000257, Ur. broj: 2117/1-23/3-4-17-0002, Vela Luka, 25.05.2017. godine.


Izradio:

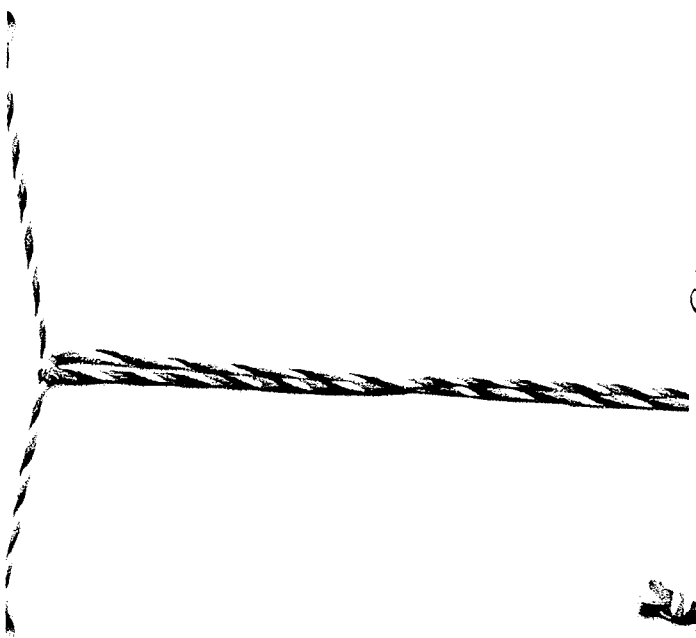
Gauss d.o.o. Split

Gauss d.o.o.
Split

Stranke:

Općina Blato, Trg Franje Tuđmana 4, OIB: 40097918961





*GAUSS d.o.o.
Split*



GAUSS d.o.o.

Službena osoba: Meri Oreb
stručni referent za katastarske poslove



REPUBLIKA HRVATSKA

Općinski sud u Dubrovniku
ZEMLJIŠNOKNJIŽNI ODJEL BLATO
Stanje na dan: 12.02.2018. 12:09

Verificirani ZK uložak

Katastarska općina: 314633, BLATO

Broj ZK uložka: 7828

Broj zadnjeg dnevnika: Z-15001/2017

Aktivne plombe:

IZVADAK IZ ZEMLJIŠNE KNJIGE

A

Posjedovnica
PRVI ODJELJAK

Rbr.	Broj zemljišta (kat. čestice)	Oznaka zemljišta	Površina			Primjedba
			jutro	čhv	m2	
1.	31209/7	IZGRADENO ZEMLJIŠTE, BLATO, 3. ULICA			227	
2.	31209/9	PUT BLATO, 3. ULICA			347	
3.	31209/10	PUT BLATO, 3. ULICA			438	
4.	31576/1	PAŠNJAK BLATO			168	
		UKUPNO:			1180	

B

Vlastovnica

Rbr.	Sadržaj upisa	Primjedba
3.	Vlasnički dio: 1/1	
	OPĆINA BLATO, OIB: 40097918961, TRG DR. FRANJE TUĐMANA 4, 20271 BLATO	



C

Teretovnica

Rbr.	Sadržaj upisa	Iznos	Primjedba
	Tereta nema!		

Potvrđuje se da ovaj izvadak odgovara stanju zemljišne knjige na datum 12.02.2018.

Sudska pristojba po TAR. BR. 18 Zakona o sudskim pristojbama - Za izvatke iz zemljišnih knjiga (NN br. 74/95, 57/96, 137/02, 26/03, 125/11, 112/12, 157/13) u iznosu od 20,00 Kn naplaćena je i poništena na izvatku pod brojem 4132/2018





Blato, 12.02.2018.
Izradio: Tomislav Protić dipl.ing.geod.

Tomislav Protić
dipl.ing.geod.
Ovlašten inženjer geod.izj.
GAUSS d.o.o.
Split

GAUSS d.o.o.
Split

Geo 815

GEODETSKI SNIMAK PREKLOPLJEN NA DOF5/2011

Blato

