








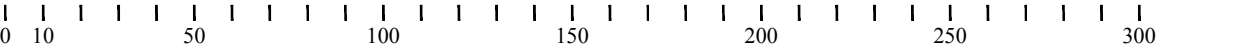




| | | | |
|---|---|--|--|
| Granice | | Morski bentos | |
| ■■■■■ | granica obuhvata Plana |  | infralitoralna čvrsta dna i stijene |
| Prostor ograničenja | |  | naselje posidonije |
|  | obalna crta (prema katastarskom planu) |  | cirkalitoralni pijesci |
| Područja posebnih uvjeta korištenja | | Ekološka mreža | |
| Arheološka baština | |  | područja očuvanja značajna za vrste i stanišne tipove (HR3000426 - Lastovski i Mljetski kanal) |
|  | arheološko područje (podvodni lokalitet) | Područja primjene posebnih mjera uređenja i zaštite | |
| Područja posebnih ograničenja u korištenju | | Uređenje zemljišta | |
| Krajobraz | |  | zaštitni pojas županijske ceste |
|  | 1. prirodni krajobraz 1. - otočić Otočac 2. - potez akvatorija uz obalu s južne strane Općine | | |
| Kopnena staništa | | | |
|  | bušici | | |
|  | kamenjarski pašnjaci i suhi travnjaci EU i stenomediterrana | | |
|  | | | |
| Županija: | | | |
| DUBROVAČKO-NERETVANSKA ŽUPANIJA | | | |
| Općina: | | | |
| OPĆINA BLATO | | | |
| Naziv prostornog plana: | | | |
| IZMJENE I DOPUNE | | | |
| URBANISTIČKOG PLANA UREĐENJA LUČICA | | | |
| prijedlog | | | |
| Naziv kartografskog prikaza: | | | |
| UVJETI KORIŠTENJA, UREĐENJA I ZAŠTITE PROSTORA | | | |
| Broj kartografskog prikaza: | | Mjerilo kartografskog prikaza: | |
| 3 | | 1 : 2 000 | |
| Odluka o izradi prostornog plana (službeno glasilo): Službeni glasnik Općine Blato 8/2018 | | Odluka predstavničkog tijela o donošenju plana (službeno glasilo): — | |
| Javna rasprava (datum objave): — | | Javni uvid održan: od __ do __ | |
| Pečat tijela odgovornog za provedbu javne rasprave: | | Osoba odgovorna za provedbu javne rasprave: | |
| | | <div><div></div><div>Dorotea Žanetić, dipl. ing. grad.</div></div> | |
| Suglasnost na plan prema članku 108. Zakona o prostornom uređenju (NN 153/13, 65/17, 114/18, 39/19): Klasa: __; Ur. broj: __; Datum: __ | | | |
| Pravna osoba koja je izradila plan: | | Grgurević & partneri d.o.o. Čanićeva 6, HR-10000 Zagreb | |
| Odgovorna osoba: | | Odgovorni voditelj: | |
| <div><div></div><div>Ivona Jerković, dipl. ing. arh.</div></div> | | <div><div></div><div>Slaven Letica, mag. ing. arch.</div></div> | |
| Pečat pravne osobe koja je izradila plan: | | Pečat odgovornog voditelja: | |
| Stručni tim u izradi plana: Prof. dr. sc. Oleg Grgurević, dipl. ing. arh., dipl. ing. šum. Marko Jakelić, dipl. ing. arh. Ivona Jerković, dipl. ing. arh. Nikola Kašić, mag. ing. arch. Marina Krčalić, mag. ing. arch. Slaven Letica, mag. ing. arch. Ivana Šustić, dipl. ing. arh. | | Hrvoje Vidović, dipl. ing. arh. Dr. sc. Hrvoje Carić, dipl. oec., dipl. struč. zaštite okoliša Deanka Hirjan, dipl. iur. | |
| Pečat predstavničkog tijela: | | Predsjednik predstavničkog tijela: | |
| | | <div><div></div><div>Marija Bačić, dr. med.</div></div> | |
| Istovjetnost ovog prostornog plana s izvornikom ovjerava: | | Pečat nadležnog tijela: | |
| <div><div></div></div> | | | |