



REPUBLIKA HRVATSKA
Dubrovačko-neretvanska županija
Općina Blato
Upravni odjel za opće, imovinsko-pravne i
komunalne poslove

KLASA: 350-03/25-39/1
URBROJ: 2117-13-04/1-26-55
Blato, 24.04.2026.

IZVJEŠĆE O JAVNOJ RASPRAVI

sastavljeno dana 24.04.2026. u postupku izrade izmjene i dopune Urbanističkog plana uređenja Krtinja.

Javna rasprava o prijedlogu izmjene i dopune Urbanističkog plana uređenja Krtinja, u daljnjem tekstu: izmjena i dopuna Plana, provedena je temeljem akta:

- Objava javne rasprave o Prijedlogu izmjene i dopune Urbanističkog plana uređenja Krtinja, KLASA: 350-03/25-39/1, URBROJ: 2117-13-05/01-25-25 od 25.11.2025.

Javna rasprava trajala je u periodu od 28.11.2025. do 08.12.2025.

Javni uvid proveden je s početkom: 28.11.2025., te završetkom 08.12.2025. na lokaciji: Općina Blato, 8:00-12:00.

Javno izlaganje provedeno je dana 04.12.2025. na lokaciji: Općina Blato, 10:30.

Prijedlog izmjene i dopune Plana je objavljen na web stranici Nositelja izrade: <https://www.blato.hr/>

Prijedlozi i primjedbe na prijedlog izmjena i dopuna Plana mogli su se za vrijeme trajanja javne rasprave:

- upisati u Knjigu primjedbi, koja se nalazi uz izloženi prijedlog izmjene i dopune Plana
- uputiti u pisanom obliku zaključno s danom 08.12.2025. na adresu:
Dubrovačko-neretvanska županija, Općina Blato, Upravni odjel za opće, imovinsko-pravne i komunalne poslove
Blato, Trg dr. Franje Tuđmana 4
HR-20271 Blato
- uputiti putem e-pisarnice: opcina@blato.hr

Nadležnim tijelima je omogućeno dostavljanje pisanog očitovanja na prijedlog izmjena i dopuna Plana na gore navedenu adresu zaključno do 08.12.2025., s napomenom da ukoliko do određenog roka ne dostave pisana očitovanja, smatrat će se da nemaju primjedbi.

Napomenuto je da Prijedlozi i primjedbe koje nisu dostavljene u utvrđenom roku i nisu čitko napisane s imenom i prezimenom te adresom pošiljatelja neće se uzeti u obzir u pripremi Izvješća o javnoj raspravi.

Napomenuto je da sve dodatne informacije mogu se dobiti u kod nositelja izrade putem e-maila: ili na adresi: Dubrovačko-neretvanska županija, Općina Blato, Upravni odjel za opće, imovinsko-pravne i komunalne poslove, Blato, Trg dr. Franje Tuđmana 4.

Sukladno članku 102. Zakona, odgovorni voditelj u suradnji s nositeljem izrade obradio je mišljenja, prijedloge i primjedbe te pripremio ovo Izvješće na način određen člankom 103. Zakona.

Zaprimljeno je i razmatrano 9 mišljenja, prijedloga i primjedbi.

U nastavku se daju sljedeće Tablice i Prilozi koji su sastavni dio ovog izvješća:

Tablica 1.: Popis sudionika javne rasprave koji su dali prijedloge i primjedbe

Tablica 2.: Popis sudionika javne rasprave čija su očitovanja, mišljenja, prijedlozi i primjedbe prihvaćeni

Tablica 3.: Popis sudionika javne rasprave čija očitovanja, mišljenja, prijedlozi i primjedbe nisu razmatrani iz razloga propisanih Zakonom o prostornom uređenju (NN 153/13, 65/17, 114/18, 39/19, 98/19, 67/23)

Tablica 4.: Obrazloženja/odgovori na očitovanja, mišljenja, primjedbe i prijedloge dostavljene tijekom javne rasprave koji su prihvaćeni, nisu prihvaćeni ili su djelomično prihvaćeni

Tablica 5.: Rekapitulacija pristiglih očitovanja, prijedloga i primjedbi

Prilog 1.: Zaključak o utvrđivanju prijedloga Izmjene i dopune Urbanističkog plana uređenja Krtinja (za javnu raspravu) (KLASA: 350-03/25-39/1, URBROJ: 2117-13-01-25-24, od 24. studenog 2025.)

Prilog 2.: Tekst objave javne rasprave o prijedlogu Izmjene i dopune Urbanističkog plana uređenja Krtinja (KLASA: 350-03/25-39/1, URBROJ: 2117-13-05/01-25-25) od 25. studenog 2025.

Prilog 3.: Preslike objava javne rasprave o prijedlogu Izmjene i dopune Urbanističkog plana uređenja Krtinja u dnevnom tisku: Slobodna Dalmacija od 27. studenog 2025., na mrežnim stranicama Ministarstva prostornoga uređenja, graditeljstva i državne imovine (www.mgipu.hr, 25. studenog 2025.) te na mrežnim stranicama Općine Blato (www.blato.hr, 25. studenog 2025.)

Prilog 4.: Posebna pisana obavijest o javnoj raspravi o prijedlogu Izmjene i dopune Urbanističkog plana uređenja Krtinja dostavljena javnopravnim tijelima (KLASA: 350-03/25-39/1, URBROJ: 2117-13-05/01-25-29, od 25. studenog 2025.) s popisom pozvanih sudionika u javnoj raspravi te s povratnicama

Prilog 5.: Zapisnik o javnom izlaganju u postupku javne rasprave o prijedlogu Izmjene i dopune Urbanističkog plana uređenja Krtinja (KLASA: 350-03/25-39/1, URBROJ: 2117-13-05/01-25-31, od 5. prosinca 2025.)

Prilog 6.: Preslike svih zaprimljenih mišljenja, prijedloga i primjedbi na prijedlog Izmjene i dopune Urbanističkog plana uređenja Krtinja (za javnu raspravu)

PROČELNICA

Antonela Šeparović, dipl.iur.

Tablica 1.

Popis sudionika javne rasprave koji su dali prijedloge i primjedbe

RB	Datum (pošta)	Podnositelj
01.	(2.12.2025.)	Hrvatska regulatorna agencija za mrežene djelatnosti HAKOM
02.	(4.12. 2025.)	Hrvatske ceste d.o.o. Poslovna jedinica Split Tehnička ispostava Dubrovnik
03.	8. 12. 2025. (3. 12. 2025.)	Ministarstvo unutarnjih poslova Policijska uprava Dubrovačko-neretvanska
04.	(11. 12. 2025.)	Javna ustanova za upravljanje zaštićenim dijelovima prirode Dubrovačko-neretvanske županije
05.	23. 12. 2025. (4. 12. 2025.)	Ministarstvo kulture i medija Uprava za zaštitu kulturne baštine Područna konzervatorska služba Dubrovnik
06.	(4. 12. 2025.)	HOPS d.d. Prijenosno područje Split
07.	17. 2. 2026.	Hrvatske vode Vodnogospodarski odjel za slivove južnog Jadrana
08.	(8. 12. 2025.)	Tim bolje d.o.o.
09.	(12. 3. 2026.)	Tim bolje d.o.o.

Tablica 2.

Popis sudionika javne rasprave čija su očitovanja, mišljenja, prijedlozi i primjedbe prihvaćeni

RB	Datum (pošta)	Podnositelj
01.	(2.12.2025.)	Hrvatska regulatorna agencija za mrežene djelatnosti HAKOM
02.	(4.12. 2025.)	Hrvatske ceste d.o.o. Poslovna jedinica Split Tehnička ispostava Dubrovnik
03.	8. 12. 2025. (3. 12. 2025.)	Ministarstvo unutarnjih poslova Policajska uprava Dubrovačko-neretvanska
04.	(11. 12. 2025.)	Javna ustanova za upravljanje zaštićenim dijelovima prirode Dubrovačko-neretvanske županije
05.	23. 12. 2025. (4. 12. 2025.)	Ministarstvo kulture i medija Uprava za zaštitu kulturne baštine Područna konzervatorska služba Dubrovnik
06.	(4. 12. 2025.)	HOPS d.d. Prijenosno područje Split
07.	17. 2. 2026.	Hrvatske vode Vodnogospodarski odjel za slivove južnog Jadrana
08.	(8. 12. 2025.)	Tim bolje d.o.o.
09.	(12. 3. 2026.)	Tim bolje d.o.o.

Tablica 3.

Popis sudionika javne rasprave čija očitovanja, mišljenja, prijedlozi i primjedbe nisu razmatrani iz razloga propisanih Zakonom o prostornom uređenju (NN 153/13, 65/17, 114/18, 39/19, 98/19,67/23)

U javnoj raspravi nisu zaprimljena očitovanja, mišljenja, prijedlozi i primjedbe (dalje: zahtjevi) koji nisu razmatrani pri izradi Izvješća.

Zahtjevi:

- Javne ustanove za upravljanje zaštićenim dijelovima prirode Dubrovačko-neretvanske županije (11. 12. 2025.)
- Hrvatske vode, Vodnogospodarski odjel za slivove južnog Jadrana (17. 2. 2026.)
- Tim bolje d.o.o. (12. 3. 2026.)

nisu zaprimljena u roku propisanom Objavom javne rasprave.

Usprkos dostavi izvan roka, navedeni zahtjevi razmatrani su pri izradi Izvješća.

Tablica 4.

Obrazloženja/odgovori na očitovanja, mišljenja, primjedbe i prijedloge dostavljene tijekom javne rasprave koji su prihvaćeni, nisu prihvaćeni ili su djelomično prihvaćeni.

Za potpuni tekst primjedbe vidjeti presliku primjedbi koji su sastavni dio Izvješća (prilozi).

RB	Datum (pošta)	Podnositelj	Opis / prijedlog / zahtjev / primjedba	Stav Izrađivača	Stav Nositelja	Konačni odgovor
01.	(2.12.2025.)	Hrvatska regulatorna agencija za mrežene djelatnosti HAKOM	Nema primjedbi.	Može se smatrati prihvaćenim.	Može se smatrati prihvaćenim.	Prihvaća se.
02.	(4.12. 2025.)	Hrvatske ceste d.o.o. Poslovna jedinica Split Tehnička ispostava Dubrovnik	Nema primjedbi.	Može se smatrati prihvaćenim.	Može se smatrati prihvaćenim.	Prihvaća se.
03.	8. 12. 2025. (3. 12. 2025.)	Ministarstvo unutarnjih poslova Policajska uprava Dubrovačko-neretvanska	Vezano na uređenje prometa u nadležnosti jedinice lokalne samouprave Naslov upućuje na članak 5. Zakona o sigurnosti prometa na cestama.	Može se smatrati prihvaćenim. Odgovarajuće odredbe navedenog propisa smatraju se usvojenim kroz prostornoplanska rješenja prijedloga Plana.	Nositelj je suglasan sa stavom Izrađivača.	Prihvaća se.
04.	(11. 12. 2025.)	Javna ustanova za upravljanje zaštićenim dijelovima prirode Dubrovačko-neretvanske županije	Naslov konstatira kako se sukladno nadležnim propisima unutar obuhvata Plana ne nalaze zaštićena područja ni područja ekološke mreže.	Može se smatrati prihvaćenim.	Može se smatrati prihvaćenim.	Prihvaća se.
05.	23. 12. 2025. (4. 12. 2025.)	Ministarstvo kulture i medija Uprava za zaštitu kulturne baštine Područna konzervatorska služba Dubrovnik	Nema primjedbi.	Može se smatrati prihvaćenim.	Može se smatrati prihvaćenim.	Prihvaća se.
06.	(4. 12. 2025.)	HOPS d.d. Prijenosno područje Split	Nema primjedbi.	Može se smatrati prihvaćenim.	Može se smatrati prihvaćenim.	Prihvaća se.
07.	17. 2. 2026.	Hrvatske vode Vodnogospodarski odjel za slivove južnog Jadrana	Nema primjedbi.	Može se smatrati prihvaćenim.	Može se smatrati prihvaćenim.	Prihvaća se.
08.	(8. 12. 2025.)	Tim bolje d.o.o.	Naslov iznosi opće konstatacije o planskim rješenjima.	S obzirom da naslov ne traži izmjene i dopune prostornoplanskih rješenja prijedloga Plana, već iznosi opće konstatacije i komentare, zahtjev se može smatrati prihvaćenim.	Nositelj je suglasan sa stavom Izrađivača.	Prihvaća se.

Tablica 4.

Obrazloženja/odgovori na očitovanja, mišljenja, primjedbe i prijedloge dostavljene tijekom javne rasprave koji su prihvaćeni, nisu prihvaćeni ili su djelomično prihvaćeni.

Za potpuni tekst primjedbe vidjeti presliku primjedbi koji su sastavni dio Izvješća (prilozi).

<i>RB</i>	<i>Datum (pošta)</i>	<i>Podnositelj</i>	<i>Opis / prijedlog / zahtjev / primjedba</i>	<i>Stav Izrađivača</i>	<i>Stav Nositelja</i>	<i>Konačni odgovor</i>
09.	(12. 3. 2026.)	Tim bolje d.o.o.	Naslov, po pregledu prijedloga Provedbenih odredbi, konstatira da su u prostornoplanska rješenja unesene sve važne odrednice što je u skladu s planiranim zahvatom u Obuhvatu.	Može se smatrati prihvaćenim.	Može se smatrati prihvaćenim.	Prihvaća se.

Tablica 5.

Rekapitulacija pristiglih očitovanja, prijedloga i primjedbi

<i>Očitovanja, prijedlozi i primjedbe dostavljene Nositelju</i>	<i>broj</i>
prihvaćeno	9
djelomično prihvaćeno	
nije prihvaćeno	
<i>ukupno</i>	<i>9</i>

Prilog 1. - Zaključak o utvrđivanju prijedloga Izmjene i dopune Urbanističkog plana uređenja Krtinja (za javnu raspravu) (KLASA: 350-03/25-39/1, URBROJ: 2117-13-01-25-24, od 24. studenog 2025.)



REPUBLIKA HRVATSKA
Dubrovačko-neretvanska županija
Općina Blato
Općinski načelnik

Na temelju članka 95. i članka 96. Zakona o prostornom uređenju (Narodne novine broj 153/13, 65/17, 114/18, 39/19, 98/19 i 67/23), u daljnjem tekstu: Zakon, Općinski načelnik po službenoj dužnosti donosi

ZAKLJUČAK

o utvrđivanju Prijedloga izmjene i dopune Urbanističkog plana uređenja Krtinja (za javnu raspravu)

I.

Na temelju Nacrta prijedloga izmjene i dopune Urbanističkog plana uređenja Krtinja (za javnu raspravu) koji je Nositelj izrade zaprimio pod KLASA: 350-03/25-39/1, URBROJ: 2117-13-05/01-25-22 od 20.11.2025. **utvrđuje se Prijedlog izmjene i dopune Urbanističkog plana uređenja Krtinja (za javnu raspravu)** u daljnjem tekstu: Prijedlog Plana (za javnu raspravu).

II.

Sastavni je dio ovog zaključka je Elaborat Prijedloga Plana (za javnu raspravu), te Sažetak za javnost prijedloga prostornog plana (za javnu raspravu).

Elaborat Prijedloga Plana (za javnu raspravu) sadrži:

- *tekstualni dio prostornog plana – Odredbe za provedbu (za javnu raspravu)*
- *grafički dio prostornog plana (za javnu raspravu) – kartografske prikaze:*
 - 1.1. *Namjena prostora*
 - 1.2. *Građevinska područja*
 - 1.3. *Provedba prostornog plana*
 - 2.1. *Prometni sustav*
 - 2.2. *Komunikacijski sustav*
 - 2.3. *Energetski sustav*
 - 2.4. *Vodnogospodarski sustav*
 - 3.1. *Posebne vrijednosti*
 - 3.2. *Posebna ograničenja i posebni načini korištenja*
- *Obrazloženje prostornog plana (za javnu raspravu)*

III.

O Prijedlogu Plana iz točke I. ovog Zaključka, Upravni odjel za komunalne djelatnosti, infrastrukturu, gospodarenje prostorom i zaštitu okoliša kao Nositelj izrade plana, provest će postupak javne rasprave u skladu sa Zakonom.

Javna rasprava traje od 28.11.2025., do zaključno s danom 08.12.2025.

Početak javnog uvida u Prijedlog Plana je 28.11.2025., a završetak 08.12.2025. Javni uvid u Prijedlog Plana moguć je na lokaciji: Općina Blato, 8:00-12:00.

Javno izlaganje o Prijedlogu Plana održat će se dana 04.12.2025. na lokaciji: Općina Blato, 10:30.

IV.

Ovaj zaključak stupa na snagu danom donošenja.

KLASA: 350-03/25-39/1

URBROJ: 2117-13-01-25-24

Blato, 24. studenoga 2025. godine



OPĆINSKI NAČELNIK
Jurica Petković, mag.pol. et forens.

Prilog 2. - Tekst objave javne rasprave o prijedlogu Izmjene i dopune Urbanističkog plana uređenja Krtinja (KLASA: 350-03/25-39/1, URBROJ: 2117-13-05/01-25-25) od 25. studenog 2025.



REPUBLIKA HRVATSKA
Dubrovačko-neretvanska županija
Općina Blato
Upravni odjel za komunalne djelatnosti,
infrastrukturu, gospodarenje prostorom i
zaštitu okoliša
KLASA: 350-03/25-39/1
URBROJ: 2117-13-05/01-25-25
Blato, 25.11.2025.

Na temelju članka 96. Zakona o prostornom uređenju (Narodne novine broj 153/13, 65/17, 114/18, 39/19, 98/19 i 67/23) nadležno tijelo: Dubrovačko-neretvanska županija, Općina Blato, Upravni odjel za komunalne djelatnosti, infrastrukturu, gospodarenje prostorom i zaštitu okoliša, u daljnjem tekstu: Nositelj izrade objavljuje

JAVNU RASPRAVU o Prijedlogu izmjene i dopune Urbanističkog plana uređenja Krtinja

1. Objavljuje se javna rasprava o Prijedlogu izmjene i dopune Urbanističkog plana uređenja Krtinja, u daljnjem tekstu: Prijedlog Plana, sukladno *Zaključku o utvrđivanju Prijedloga izmjene i dopune Urbanističkog plana uređenja Krtinja (za javnu raspravu)*, KLASA: 350-03/25-39/1, URBROJ: 2117-13-01-25-24 od 24.11.2025.
2. Javna rasprava traje od 28.11.2025., do zaključno s danom 08.12.2025.
3. Početak javnog uvida u Prijedlog Plana je 28.11.2025., a završetak 08.12.2025. Javni uvid u Prijedlog Plana moguće je na lokaciji: Općina Blato, 8:00-12:00.
4. Javno izlaganje o Prijedlogu Plana održat će se dana 04.12.2025. na lokaciji: Općina Blato, 10:30.
5. Prijedlog Plana objavljen je na web stranici Nositelja izrade: <https://www.blato.hr/>, te Informacijskom sustavu prostornoga uređenja: <https://ispu.mgipu.hr/>
6. Prijedlozi i primjedbe na Prijedlog Plana mogu se za vrijeme trajanja javne rasprave:
 - upisati u Knjigu primjedbi tijekom javnog uvida
 - upisati u Zapisnik s javnog izlaganja za vrijeme trajanja javnog izlaganja
 - uputiti u pisanom obliku zaključno s danom 08.12.2025. na adresu:
Dubrovačko-neretvanska županija, Općina Blato, Upravni odjel za komunalne djelatnosti, infrastrukturu, gospodarenje prostorom i zaštitu okoliša
Blato, Trg dr. Franje Tuđmana 4
HR-20271 Blato
 - uputiti putem e-pisarnice: opcina@blato.hr zaključno s danom 08.12.2025.
7. Nadležna tijela dostavljaju pisano očitovanje na Prijedlog Plana na gore navedenu adresu zaključno s danom 08.12.2025. Ukoliko do određenog roka ne dostave pisana očitovanja, smatrat će se da nemaju primjedbi.

8. Prijedlozi i primjedbe koji nisu dostavljeni u utvrđenom roku i nisu čitko napisani s imenom i prezimenom te adresom pošiljatelja neće se uzeti u obzir u pripremi Izvješća o javnoj raspravi.

PROČELNICA

Dorotea Žanetić, dipl.ing.građ.

DOROTEA ŽANETIĆ
HR-88552901479



Elektronički potpisano: 25.11.2025T10:46:33 (UTC:2025-11-25T09:46:33Z)
Provjera: <https://epotpis.rdd.hr/provjera>
Broj zapisa: edade11d-74e7-4fc6-b203-8ae9fed5eacb



Prilog 3. - Preslike objava javne rasprave o prijedlogu Izmjene i dopune Urbanističkog plana uređenja Krtinja u dnevnom tisku: Slobodna Dalmacija od 27. studenog 2025., na mrežnim stranicama Ministarstva prostornoga uređenja, graditeljstva i državne imovine (www.mgipu.hr, 25. studenog 2025.) te na mrežnim stranicama Općine Blato (www.blato.hr, 25. studenog 2025.)

o naselje e Krista

o je tek manji segment složene mreže struktura koje se protežu u cijelom nalazištem. aršivači ističu da se posljednjih godina na istočnoj obali Jadrana otkriva sve više sličnih monumentalnih arheoloških objekata. Smatra se da su ih gradile zajednice okrenute moru, vjerojatno s naglašenom ulogom pomorske trgovine. Zbog tim Sveučilišta u Zadru, istraživanju su sudjelovali stručnjaci Međunarodnog centra za podvodnu arheologiju u Zadru te djelatnik Javne ustanove u kulturi Agencije za zaštitu kulturne baštine u Han Vrana. ●

HINA
Nalazište između Neviđana i otočica Školjića uz obalu Pašmana SVEUČILIŠTE U ZADRU



REPUBLIKA HRVATSKA
Dubrovačko-neretvanska županija
Općina Blato
Upravni odjel za komunalne djelatnosti, infrastrukturu, gospodarenje prostorom i zaštitu okoliša

KLASA: 350-03/25-39/1
URBROJ: 2117-13-05/01-25-25
Blato, 25.11.2025.

Na temelju članka 96. Zakona o prostornom uređenju (Narodne novine broj 153/13, 65/17, 114/18, 39/19, 98/19 i 67/23) nadležno tijelo: Dubrovačko-neretvanska županija, Općina Blato, Upravni odjel za komunalne djelatnosti, infrastrukturu, gospodarenje prostorom i zaštitu okoliša, u daljnjem tekstu: Nositelj izrade objavljuje

JAVNU RASPRAVU



o Prijedlogu izmjene i dopune Urbanističkog plana uređenja Krtninja

- Objavljuje se javna rasprava o Prijedlogu izmjene i dopune Urbanističkog plana uređenja Krtninja, u daljnjem tekstu: Prijedlog Plana, sukladno Zaključku o utvrđivanju Prijedloga izmjene i dopune Urbanističkog plana uređenja Krtninja (za javnu raspravu), KLASA: 350-03/25-39/1, URBROJ: 2117-13-01-25-24 od 24.11.2025.
- Javna rasprava traje od 28.11.2025., do zaključno s danom 08.12.2025.
- Početak javnog uvida u Prijedlog Plana je 28.11.2025., a završetak 08.12.2025. Javni uvid u Prijedlog Plana moguć je na lokaciji: Općina Blato, 8:00-12:00.
- Javno izlaganje o Prijedlogu Plana održat će se dana 04.12.2025. na lokaciji: Općina Blato, 10:30.
- Prijedlog Plana objavljen je na web stranici Nositelja izrade: <https://www.blato.hr/>, te Informacijskom sustavu prostornoga uređenja: <https://ispu.mgi-pu.hr/>
- Prijedlozi i primjedbe na Prijedlog Plana mogu se za vrijeme trajanja javne rasprave:
 - Upisati u Knjigu primjedbi tijekom javnog uvida
 - Upisati u Zapisnik s javnog izlaganja za vrijeme trajanja javnog izlaganja
 - Uputiti u pisanom obliku zaključno s danom 08.12.2025. na adresu: Dubrovačko-neretvanska županija, Općina Blato, Upravni odjel za komunalne djelatnosti, infrastrukturu, gospodarenje prostorom i zaštitu okoliša Blato, Trg dr. Franje Tuđmana HR-20271 Blato
 - Uputiti putem e-pisarnice: opcina@blato.hr zaključno s danom 08.12.2025.
- Nadležna tijela dostavljaju pisano očitovanje na Prijedlog Plana na gore navedenu adresu zaključno s danom 08.12.2025. Ukoliko do određenog roka ne dostave pisana očitovanja, smatrat će se da nemaju primjedbi.
- Prijedlozi i primjedbe koji nisu dostavljeni u utvrđenom roku i nisu čitko napisani s imenom i prezimenom te adresom pošiljatelja neće se uzeti u obzir u pripremi Izvješća o javnoj raspravi.

PROČELNICA
Dorotea Žanetić, dipl.ing.grad.



Informacije o javnim raspravama

-  [Ispiši stranicu](#)
-  [Podijeli na Facebooku](#)
- [Podijeli na Twitteru](#)

25.11.2025. - Informacija o javnoj raspravi o Prijedlogu izmjene i dopune
Urbanističkog plana uređenja Krtinja, Općina Blato

25.11.2025. | pdf (254kb)

Izbornik

Metapodaci

Registar prostornih planova

Ispis

ID plana u registru	3705
Oznaka prostornog plana	HR-ISPU-UPU2-00256
Prostorni plan zvola/akata	Urbanistički plan uređenja Krtinja
Područje	Dubrovačko-neretvanska županija, Općina Blato
Važeća revizija plana	HR-ISPU-UPU2-00256-R01
Službeni glasnik Općine Blato broj 2/09	UPU Krtinja
Vrsta postupka	Postupak izrade i donošenja izmjene i dopune prostornog plana
Odluka o izradi / transformaciji	Odluka o izradi izmjene i dopune prostornog plana, KLASA: 021-05/25-02/14, URBROJ: 2117-13-02/1-25-1 od 02.04.2025.
Javna rasprava / Objava prijedloga transformiranog plana	Zaključak o utvrđivanju prijedloga prostornog plana (za javnu raspravu), KLASA: 350-03/25-39/1, URBROJ: 2117-13-01-25-24 od 24.11.2025. Objava javne rasprave o prijedlogu prostornog plana, KLASA: 350-03/25-39/1, URBROJ: 2117-13-05/01-25-25 od 25.11.2025. <ul style="list-style-type: none">javni uvid: početak uvida 28.11.2025., završetak uvida 08.12.2025., lokacija uvida: Općina Blato, vrijeme uvida: 8:00-12:00javno izlaganje: dana 04.12.2025., lokacija izlaganja: Općina Blato, vrijeme izlaganja: 10:30

Prilozi ove faze (Prijedlog plana):[Zaključak o utvrđivanju prijedloga prostornog plana \(za javnu raspravu\)](#)[Obrazloženje prostornog plana \(za javnu raspravu\)](#)[Sažetak za javnost prostornog plana \(za javnu raspravu\)](#)[Odredbes za provedbu \(za javnu raspravu\)](#)[3.2. Posebna ograničenja i posebni načini korištenja](#)[3.1. Posebne vrijednosti](#)[2.4. Vodnogospodarski sustav](#)[2.3. Energetski sustav](#)[2.2. Komunikacijski sustav](#)[2.1. Prometni sustav](#)[1.3. Provedba prostornog plana](#)[1.2. Građevinska područja](#)[1.1. Namjena prostora](#)

Blato

Dubrovačko-
neretvanska
županija

[Naslovnica](#) > [Obavijesti](#)

Javna rasprava o Prijedlogu izmjene i dopune Urbanističkog plana uređenja Krtinja

Općina Blato © 25 Studeni 2025



Dokumentaciju Prijedloga izmjene i dopune Urbanističkog plana uređenja Krtinja možete pregledati na sljedećoj poveznici: [Izmjena i dopuna Urbanističkog plana uređenja Krtinja](#)

Prilog 4. - Posebna pisana obavijest o javnoj raspravi o prijedlogu Izmjene i dopune Urbanističkog plana uređenja Krtinja dostavljena javnopravnim tijelima (KLASA: 350-03/25-39/1, URBROJ: 2117-13-05/01-25-29, od 25. studenog 2025.) s popisom pozvanih sudionika u javnoj raspravi te s povratnicama



REPUBLIKA HRVATSKA
Dubrovačko-neretvanska županija
Općina Blato
Upravni odjel za komunalne djelatnosti,
infrastrukturu, gospodarenje prostorom i
zaštitu okoliša
KLASA: 350-03/25-39/1
URBROJ: 2117-13-05/01-25-29
Blato, 25.11.2025.

PREMA DOSTAVNOJ LISTI

PREDMET: Postupak izrade i donošenja izmjene i dopune Urbanističkog plana uređenja Krtinja
- posebna obavijest o javnoj raspravi, dostavlja se

Temeljem odredbe članka 97. Zakona o prostornom uređenju (Narodne novine broj 153/13, 65/17, 114/18, 39/19, 98/19 i 67/23), u daljnjem tekstu: Zakon obavještavamo vas da nositelj izrade: Dubrovačko-neretvanska županija, Općina Blato, Upravni odjel za komunalne djelatnosti, infrastrukturu, gospodarenje prostorom i zaštitu okoliša, u daljnjem tekstu: Nositelj izrade provodi

JAVNU RASPRAVU

o Prijedlogu izmjene i dopune Urbanističkog plana uređenja Krtinja, u razdoblju:

od 28.11.2025. do zaključno s danom 08.12.2025.

Javni uvid u Prijedlog izmjene i dopune Urbanističkog plana uređenja Krtinja omogućen je u vremenu održavanja javne rasprave, odnosno svaki radni dan u razdoblju od 28.11.2025. do zaključno s danom 08.12.2025., na lokaciji: Općina Blato, 8:00-12:00.

Na javnom uvidu bit će izložen elaborat Prijedloga izmjene i dopune Urbanističkog plana uređenja Krtinja koji sadrži Odredbe za provedbu, Grafički dio, Obrazloženje i Sažetak za javnost.

Za vrijeme trajanja javne rasprave elaborat Prijedloga izmjene i dopune Urbanističkog plana uređenja Krtinja, bit će dostupan na mrežnim stranicama Nositelja izrade: <https://www.blato.hr/>.

U okviru javne rasprave održat će se jedno javno izlaganje o Prijedlogu izmjene i dopune Urbanističkog plana uređenja Krtinja dana 04.12.2025., na lokaciji: Općina Blato, 10:30.

Tekst Objave javne rasprave objavit će prije početka javne rasprave:

- u dnevnom tisku
- na mrežnim stranicama ministarstva nadležnog za prostorno uređenje
- na mrežnim stranicama jedinice lokalne samouprave, tj. Nositelja izrade: <https://www.blato.hr/>.

U skladu s člankom 101. Zakona, javnopravno tijelo koje je dalo, odnosno trebalo dati zahtjeve za izradu prostornog plana u javnoj raspravi sudjeluje davanjem mišljenja o prihvaćanju tih zahtjeva, odnosno mišljenja o primjeni posebnog propisa i/ili dokumenta koji je od utjecaja na prostorni plan, u daljnjem tekstu: Mišljenje javnopravnog tijela.

Mišljenje javnopravnog tijela dostavlja se na adresu Nositelja izrade:

Dubrovačko-neretvanska županija, Općina Blato, Upravni odjel za komunalne djelatnosti,
infrastrukturu, gospodarenje prostorom i zaštitu okoliša
Blato, Trg dr. Franje Tuđmana 4
HR-20271 Blato

i na adresu elektroničke pošte putem e-pisarnice: opcina@blato.hr.

Mišljenje javnopravnog tijela, pozvani ovom posebnom obavijesti mogu dostaviti u vrijeme trajanja javne rasprave do zaključno s danom 08.12.2025.

Ukoliko Mišljenje javnopravnog tijela nije dostavljeno za vrijeme trajanja javne rasprave u roku navedenom u Objavi, smatra se da je mišljenje dano i da je u skladu s danim zahtjevima, odnosno s posebnim propisima iz njihove nadležnosti.

U Mišljenju javnopravnog tijela ne mogu se postavljati novi ili drukčiji uvjeti od onih koji su dani u zahtjevima za izradu nacrtu prostornog plana.

Mišljenje javnopravnog tijela prema kojemu određeni dio prijedloga prostornog plana nije u skladu sa zahtjevima javnopravnog tijela mora biti obrazloženo. U suprotnom Nositelj izrade nije dužan takvo mišljenje razmatrati.

Ako Mišljenje javnopravnog tijela nije dostavljeno u roku, smatra se da je mišljenje dano i da je prijedlog prostornog plana izrađen u skladu s danim zahtjevima, odnosno s posebnim propisom i/ili dokumentom koji je od utjecaja na prostorni plan.

Mišljenja, suglasnosti, odobrenja i drugi akti javnopravnih tijela koji se prema posebnim propisima moraju pribaviti u postupku izrade i donošenja prostornog plana smatraju Mišljenjem javnopravnog tijela propisanog člankom 101. stavka 1. Zakona.

PROČELNICA

Dorotea Žanetić, dipl.ing.građ.

DOSTAVITI:

1. Prema dostavnoj listi

DOSTAVNA LISTA:

1. Ministarstvo kulture i medija, Uprava za zaštitu kulturne baštine, Područna konzervatorska služba Dubrovnik, HR-20000 Dubrovnik, Restićeva 7
2. Hrvatske vode, VGO za slivove južnoga Jadrana, HR-21000 Split, Vukovarska 35
3. Ministarstvo obrane, Uprava za infrastrukturu i potporu, Sektor za infrastrukturu, Služba za graditeljstvo, HR-10000 Zagreb, Trg kralja Petra Krešimira IV 1
4. Hrvatska regulatorna agencija za mrežne djelatnosti, HR-10110 Zagreb, Ulica Roberta Frangeša Mihanovića 9
5. Ministarstvo unutarnjih poslova, Ravnateljstvo civilne zaštite, Područni ured civilne zaštite Split, Služba civilne zaštite Dubrovnik, Odjel inspekcije, HR-20000 Dubrovnik, Vladimira Nazora 32
6. NPKLM VODOVOD d.o.o., HR-20260 Korčula, Put svetog Luke 1
7. VODOVOD d.o.o. Blato, HR-20271 Blato, Ulica 32 br. 9/1
8. HEP-Operator distribucijskog sustava d.o.o., Elektrojug Dubrovnik, HR-20000 Dubrovnik, Nikole Tesle 3
9. Hrvatski operator prijenosnog sustava d.d., Prijenosno područje Split, HR-21000 Split, Kneza Ljudevita Posavskog 5
10. Hrvatski operator prijenosnog sustava d.d., Sektor za razvoj, priključenja, izgradnju i upravljanje imovinom, HR-10000 Zagreb, Kupska 4
11. Hrvatske ceste d.o.o., HR-10000 Zagreb, Vončinina 3
12. Hrvatske ceste d.o.o., Sektor za održavanje i promet, Poslovna jedinica Split, Tehnička ispostava Dubrovnik, HR-20000 Dubrovnik, Vladimira Nazora 8
13. Županijska uprava za ceste Dubrovačko-neretvanske županije, HR-20000 Dubrovnik, Vladimira Nazora 8
14. Dubrovačko-neretvanska županija, Upravni odjel za zaštitu okoliša i komunalne poslove, HR-20000 Dubrovnik, Vukovarska 16
15. Hrvatske vode, VGO za slivove južnoga Jadrana, VGI za mali sliv "Neretva-Korčula", HR-20355 Opuzen, Opuzenske bojne 5
16. Ministarstvo unutarnjih poslova, Policijska uprava dubrovačko-neretvanska, HR-20000 Dubrovnik, Dr. Ante Starčevića 13
17. Eko d.o.o., HR-20271 Blato, 32. ulica 7
18. HEP – OPERATOR DISTRIBUCIJSKOG SUSTAVA d.o.o., DP Elektrojug Dubrovnik – Terenska jedinica Blato, HR-20271 Blato, 65. ulica 70
19. Zavod za prostorno uređenje Dubrovačko-neretvanske županije, HR-20000 Dubrovnik, Petilovrijenci 2
20. Dubrovačko-neretvanska županija, Upravni odjel za prostorno uređenje i gradnju, HR-20000 Dubrovnik, Vukovarska 16
21. Javna ustanova za upravljanje zaštićenim dijelovima prirode Dubrovačko neretvanske županije, HR-20000 Dubrovnik, Branitelja Dubrovnika 41
22. Dubrovačko-neretvanska županija, Upravni odjel za poduzetništvo, turizam i more, HR-20000 Dubrovnik, Pred Dvorom 1
23. Ministarstvo zaštite okoliša i zelene tranzicije, Uprava vodnoga gospodarstva i zaštite mora, HR-10000 Zagreb, Ulica grada Vukovara 220
24. Turistička zajednica Općine Blato, HR-20271 Blato, Trg dr. Franje Tuđmana 4
25. Mjesni odbori odnosno gradske četvrti u području obuhvata urbanističkog plana uređenja

DOROTEJA ŽANETIĆ

HR-88552901479



Elektronički potpisano: 25.11.2025T10:58:33 (UTC:2025-11-25T09:58:33Z)

Provjera: <https://epotpis.rdd.hr/provjera>

Broj zapisa: 730bfd9b-ffff-4ff0-9b73-66cc734143b9



Office of posting
Prijamni poštanski ured

20271

Date
Datum

26 11 20 25

Addressee of the item
Primateelj pošiljke

NPKLM VODOVOD d.o.o.

Put svetog Luke 1
20260 KORČULA

Nature of the item/Vrsta pošiljke

- Registered
Preporučena
 Postal parcel
Paket
 Insured letter
Vrijednosna pošiljka

Amount
Iznos

N° of item
Br. pošiljke



Money order
Uputnica

Amount
Iznos

Meets on a destination/Ispunjava se na odredištu

The item mentioned above has been duly
Gore navedena pošiljka

delivered
uručena je

paid
isplaćena je

Date
Datum

04 12 20 25

Signature*
Potpis*

[Handwritten signature]

The advice may be signed by the addressee or, if the regulations of the country of destination so provide, by another authorized person.
* Ovu obavijest može potpisati primatelj ili, ako to propisi određene države dopuštaju, druga ovlaštena osoba ili zaposlenik određenošnog poštanskog ureda.

On postal service
Poštanska služba

Stamp of the office returning the advice
Otišak žiga poštanskog ureda koji vraća obavijest

AR

Return to
Vratiti

Name
Ime i prezime ili naziv tvrtke

OPĆINA BLATO

Street and N°
Ulica i br.

Trg Dr. Franje Tuđmana 4
20 271 BLATO

Locality and country
Mjesto i država

Obavijest o j. rasplati UPU
Korčula

To be filled in by the sender
Ispunjava pošiljatelj

Ozn. za narudžbu: 6/2024

Office of posting
Prijamni poštanski ured

20271

Date
Datum

26 11 20 25

Addressee of the item
Primateelj pošiljke

HRVATSKE CESTE d.o.o.

Vobčinić 3, 10000 ZAGREB

Nature of the item/Vrsta pošiljke

- Registered
Preporučena
 Postal parcel
Paket
 Insured letter
Vrijednosna pošiljka

Amount
Iznos

N° of item
Br. pošiljke



Money order
Uputnica

Amount
Iznos

Meets on a destination/Ispunjava se na odredištu

The item mentioned above has been duly
Gore navedena pošiljka

delivered
uručena je

paid
isplaćena je

Date
Datum

11 12 01

Signature*
Potpis*

[Handwritten signature]
OPUNOMOĆENIK

The advice may be signed by the addressee or, if the regulations of the country of destination so provide, by another authorized person.
* Ovu obavijest može potpisati primatelj ili, ako to propisi određene države dopuštaju, druga ovlaštena osoba ili zaposlenik određenošnog poštanskog ureda.

On postal service
Poštanska služba

Stamp of the office returning the advice
Otišak žiga poštanskog ureda koji vraća obavijest



AR

Return to
Vratiti

Name
Ime i prezime ili naziv tvrtke

OPĆINA BLATO

Street and N°
Ulica i br.

Trg Dr. Franje Tuđmana 4
20 271 BLATO

Locality and country
Mjesto i država

Obavijest o j. rasplati UPU
Korčula

To be filled in by the sender
Ispunjava pošiljatelj

Ozn. za narudžbu: 6/2024

On postal service
Poštanska služba

Office of posting
Prijamni poštanski ured **20271** Date
Datum **26.11.2025**

Addressee of the item
Primateelj pošiljke **MIN. ZAŠTITE OKOLIŠA / ZELENE TRANZICIJE**

Ulica grada Vukovara 220, 10000 ZAGREB

Nature of the item/Vrsta pošiljke

<input type="checkbox"/> Registered Preporučena	Amount Iznos
<input type="checkbox"/> Postal parcel Paket	
<input type="checkbox"/> Insured letter Vrijednosna pošiljka	
N° of item Br. pošiljke	
<input type="checkbox"/> Money order Uputnica	Amount Iznos



Meets on a destination/Ispunjava se na odredištu

The item mentioned above has been duly delivered/uručena je
Gore navedena pošiljka isporučena je

Signature*
Potpis*

REPUBLIKA HRVATSKA
MINISTARSTVO ZAŠTITE OKOLIŠA
ZELENE TRANZICIJE
Radnička cesta 80
10000 Zagreb

The advice may be signed by the addressee or, if the regulations of the country of destination so provide, by another authorized person.
* Ovu obavijest može potpisati primatelj ili, ako to propisi određene države dopuštaju, druga ovlaštena osoba ili zaposlenik određeno državnog poštanskog ureda.



AR

Stamp of the office returning the advice
Otsak žiga poštanskog ureda koji vraća obavijest

Return to
Vratiti

Name Ime i prezime ili naziv tvrtke	OPĆINA BLATO
Street and N° Ulica i br.	Trg Dr. Franje Tuđmana 4 20 271 BLATO
Locality and country Mjesto i država	

To be filled in by the sender
Ispunjava pošiljatelj

Obavijest o prijmu/uručenju UPU
BZ
01-12-2025

Ozn. za narudžbu: 6/2024



On postal service
Poštanska služba

Office of posting
Prijamni poštanski ured **20271** Date
Datum **26.11.2025**

Addressee of the item
Primateelj pošiljke **ZUPANIJSKA UPRAVA ZA CESTE
DN2 Vladimira Nazora 8
20000 DUBROVNIK**

Nature of the item/Vrsta pošiljke

<input type="checkbox"/> Registered Preporučena	Amount Iznos
<input type="checkbox"/> Postal parcel Paket	
<input type="checkbox"/> Insured letter Vrijednosna pošiljka	
N° of item Br. pošiljke	
<input type="checkbox"/> Money order Uputnica	Amount Iznos



Meets on a destination/Ispunjava se na odredištu

The item mentioned above has been duly delivered/uručena je
Gore navedena pošiljka isporučena je

Signature*
Potpis*

REPUBLIKA HRVATSKA
ZUPANIJSKA UPRAVA ZA CESTE
01-12-2025

The advice may be signed by the addressee or, if the regulations of the country of destination so provide, by another authorized person.
* Ovu obavijest može potpisati primatelj ili, ako to propisi određene države dopuštaju, druga ovlaštena osoba ili zaposlenik određeno državnog poštanskog ureda.

AR

Stamp of the office returning the advice
Otsak žiga poštanskog ureda koji vraća obavijest

Return to
Vratiti

Name Ime i prezime ili naziv tvrtke	OPĆINA BLATO
Street and N° Ulica i br.	Trg Dr. Franje Tuđmana 4 20 271 BLATO
Locality and country Mjesto i država	

To be filled in by the sender
Ispunjava pošiljatelj

Obavijest o prijmu/uručenju UPU
BZ
01-12-2025

Ozn. za narudžbu: 6/2024



Office of posting Prijamni poštanski ured **20271** Date Datum **26/11/2025**

Addressee of the item Primatelj pošiljke **EKO d.o.o.**

32. ul. br. 7, 20271 BLATO

Nature of the item/Vrsta pošiljke

Registered Preporučena
 Postal parcel Paket
 Insured letter Vrijednosna pošiljka

Amount Iznos

N° of item Br. pošiljke

AR RG 62 220 881 7 HR

Moneyorder Uputnica

Amount Iznos

Meets on a destination/Ispunjava se na odredištu

The item mentioned above has been duly Gore navedena pošiljka

delivered uručena je paid isplaćena je

Date Datum **26/11/2025**

Signature* Potpis*

* The advice may be signed by the addressee or, if the regulations of the country of destination so provide, by another authorized person.
* Ovu obavijest može potpisati primatelj ili, ako to propisi određene države dopuštaju, druga ovlaštena osoba ili zaposlenik određinskog poštanskog ureda.

AR

Stamp of the office returning the advice Otisak žiga poštanskog ureda koji vraća obavijest

Return to Vratiti

Name Ime i prezime ili naziv tvrtke **OPĆINA BLATO**

Street and N° Ulica i br. **Trg Dr. Franje Tuđmana 4 20 271 BLATO**

Locality and country Mjesto i država

To be filled in by the sender Ispunjava pošiljatelj

Obavijest o prijmu ispunjava UPU knjige
Zoevel

Ozn. za narudžbu: 6/2024

Office of posting Prijamni poštanski ured **20271** Date Datum **26/11/2025**

Addressee of the item Primatelj pošiljke **MINIST. UNUTAR. POSLOVA Policijska uprava dubrov-neretv. Dr. Ante Starčević 13, 20000 DUBROVNIK**

Nature of the item/Vrsta pošiljke

Registered Preporučena
 Postal parcel Paket
 Insured letter Vrijednosna pošiljka

Amount Iznos

N° of item Br. pošiljke

AR RG 62 220 876 3 HR

Moneyorder Uputnica

Amount Iznos

Meets on a destination/Ispunjava se na odredištu

The item mentioned above has been duly Gore navedena pošiljka

delivered uručena je paid isplaćena je

Date Datum **26/11/2025**

Signature* Potpis*

* The advice may be signed by the addressee or, if the regulations of the country of destination so provide, by another authorized person.
* Ovu obavijest može potpisati primatelj ili, ako to propisi određene države dopuštaju, druga ovlaštena osoba ili zaposlenik određinskog poštanskog ureda.

AR

Stamp of the office returning the advice Otisak žiga poštanskog ureda koji vraća obavijest

Return to Vratiti

Name Ime i prezime ili naziv tvrtke **OPĆINA BLATO**

Street and N° Ulica i br. **Trg Dr. Franje Tuđmana 4 20 271 BLATO**

Locality and country Mjesto i država

To be filled in by the sender Ispunjava pošiljatelj

Obavijest o prijmu ispunjava UPU knjige

Ozn. za narudžbu: 6/2024

Office of posting Prijamni poštanski ured **20271** Date Datum **26/11/2025**

Addressee of the item Primatelj pošiljke **HUP, Ravnateljstvo civilne zaštite, Pod. ured. CIV. zaštite SPLIT Uključujući Nazore 32 20000 DUBROVNIK**

Nature of the item/Vrsta pošiljke

Registered Preporučena
 Postal parcel Paket
 Insured letter Vrijednosna pošiljka

Amount Iznos

N° of item Br. p

AR RG 62 220 873 2 HR

Moneyorder Uputnica

Amount Iznos

Meets on a destination/Ispunjava se na odredištu

The item mentioned above has been duly Gore navedena pošiljka

delivered uručena je paid isplaćena je

Date Datum **26/11/2025**

Signature* Potpis*

* The advice may be signed by the addressee or, if the regulations of the country of destination so provide, by another authorized person.
* Ovu obavijest može potpisati primatelj ili, ako to propisi određene države dopuštaju, druga ovlaštena osoba ili zaposlenik određinskog poštanskog ureda.

AR

Stamp of the office returning the advice Otisak žiga poštanskog ureda koji vraća obavijest

Return to Vratiti

Name Ime i prezime ili naziv tvrtke **OPĆINA BLATO**

Street and N° Ulica i br. **Trg Dr. Franje Tuđmana 4 20 271 BLATO**

Locality and country Mjesto i država

To be filled in by the sender Ispunjava pošiljatelj

Obavijest o prijmu ispunjava UPU knjige

Ozn. za narudžbu: 6/2024

Office of posting: Prijamni poštanski ured 20271, Date Datum: 26.11.2025, Addressee of the item: Javna ustanova za upravljanje zaštićenim dijelovima prirode DN2 Bicanitica Dubrovnik 41, 2000 DUBROVNIK

Nature of the item: Registered Preporučena, Postal parcel Paket, Insured letter Vrijednosna pošiljka, Amount Iznos, N° of item Br. pošiljke: AR RG 62 220 882 5 HR

Meets on a destination: The item mentioned above has been duly delivered, Date Datum: 01/12/2025, Signature* Potpis*

* The advice may be signed by the addressee or, if the regulations of the country of destination so provide, by another authorized person.



On postal service Poštanska služba

Stamp of the office returning the advice Otisak žiga poštanskog ureda koji vraća obavijest

Return to Vratiti: Name: OPĆINA BLATO, Street and N°: Trg Dr. Franje Tuđmana 4 20 271 BLATO, Locality and country: Mjesto i država

To be filled in by the sender Ispunjava pošiljatelj

Obavijest o j. raspisu UPU krhkye

Ozn. za narudžbu: 6/2024



Office of posting: Prijamni poštanski ured 20271, Date Datum: 26.11.2025, Addressee of the item: HEP - Operator distr. sust. Elektrojug Dubrovnik Nikole Teske 3 20000 DUBROVNIK

Nature of the item: Registered Preporučena, Postal parcel Paket, Insured letter Vrijednosna pošiljka, Amount Iznos, N° of item Br. pošiljke: AR RG 62 220 867 5 HR

Meets on a destination: The item mentioned above has been duly delivered, Date Datum: 20, Signature* Potpis*: 01.12.25

* The advice may be signed by the addressee or, if the regulations of the country of destination so provide, by another authorized person.



On postal service Poštanska služba

Stamp of the office returning the advice Otisak žiga poštanskog ureda koji vraća obavijest

Return to Vratiti: Name: OPĆINA BLATO, Street and N°: Trg Dr. Franje Tuđmana 4 20 271 BLATO, Locality and country: Mjesto i država

To be filled in by the sender Ispunjava pošiljatelj

Obavijest o j. raspisu UPU krhkye

Ozn. za narudžbu: 6/2024



Office of posting: Prijamni poštanski ured 20271, Date Datum: 26.11.2026, Addressee of the item: HRVATSKE VOJDE Opuzenske bojne 5 20355 Opuzen

Nature of the item: Registered Preporučena, Postal parcel Paket, Insured letter Vrijednosna pošiljka, Amount Iznos, N° of item Br. pošiljke: AR RG 62 220 880 3 HR

Meets on a destination: The item mentioned above has been duly delivered, Date Datum: 28.11.2025, Signature* Potpis*

* The advice may be signed by the addressee or, if the regulations of the country of destination so provide, by another authorized person.



On postal service Poštanska služba

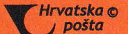
Stamp of the office returning the advice Otisak žiga poštanskog ureda koji vraća obavijest

Return to Vratiti: Name: OPĆINA BLATO, Street and N°: Trg Dr. Franje Tuđmana 4 20 271 BLATO, Locality and country: Mjesto i država

To be filled in by the sender Ispunjava pošiljatelj

Obavijest o j. raspisu UPU krhkye

Ozn. za narudžbu: 6/2024



Office of posting Prijamni poštanski ured **20271** Date Datum **26.11.2025**

Addressee of the item Primatelj pošiljke **DNŽ - Upravni odjel za prostorno uređenje i gradnju Vukovarska 16, 20000 DUBROVNIK**

Nature of the item/Vrsta pošiljke

Registered Preporučena
 Postal parcel Paket
 Insured letter Vrijednosna

Amount Iznos

N° of item Br. pošiljke

Moneyorder Uputnica

Amount Iznos

Meets on a destination/Ispunjava se na odredištu

The item mentioned above has been duly Gore navedena pošiljka

delivered uručena je paid isplaćena je

Date Datum **01.12.2025**

Signature* Potpis*

* The advice may be signed by the addressee or, if the regulations of the country of destination so provide, by another authorized person.
* Ovu obavijest može potpisati primatelj ili, ako to propisi određene države dopuštaju, druga ovlaštena osoba ili zaposlenik određenišnog poštanskog ureda.

Office of posting Prijamni poštanski ured **20271** Date Datum **26.11.2025**

Addressee of the item Primatelj pošiljke **DNŽ, Upravni odjel za poduzetništvo, turizam i more Pred Dvorom 1, 20000 DUBROVNIK**

Nature of the item/Vrsta pošiljke

Registered Preporučena
 Postal parcel Paket
 Insured letter Vrijednosna pošiljka

Amount Iznos

N° of item Br. pošiljke

Moneyorder Uputnica

Amount Iznos

Meets on a destination/Ispunjava se na odredištu

The item mentioned above has been duly Gore navedena pošiljka

delivered uručena je paid isplaćena je

Date Datum **01.12.2025**

Signature* Potpis*

* The advice may be signed by the addressee or, if the regulations of the country of destination so provide, by another authorized person.
* Ovu obavijest može potpisati primatelj ili, ako to propisi određene države dopuštaju, druga ovlaštena osoba ili zaposlenik određenišnog poštanskog ureda.

Office of posting Prijamni poštanski ured **20271** Date Datum **26.11.2025**

Addressee of the item Primatelj pošiljke **HRVATSKE VODE VGO za slilove južnog Jadrana Vukovarska 35, 21000 SPLIT**

Nature of the item/Vrsta pošiljke

Registered Preporučena
 Postal parcel Paket
 Insured letter Vrijednosna pošiljka

Amount Iznos

N° of item Br. pošiljke

Moneyorder Uputnica

Amount Iznos

Meets on a destination/Ispunjava se na odredištu

The item mentioned above has been duly Gore navedena pošiljka

delivered uručena je paid isplaćena je

Date Datum **01.12.2025**

Signature* Potpis*

* The advice may be signed by the addressee or, if the regulations of the country of destination so provide, by another authorized person.
* Ovu obavijest može potpisati primatelj ili, ako to propisi određene države dopuštaju, druga ovlaštena osoba ili zaposlenik određenišnog poštanskog ureda.



Return to Vratiti

Name Ime i prezime ili naziv tvrtke **OPĆINA BLATO**

Street and N° Ulica i br. **Trg Dr. Franje Tuđmana 4 20 271 BLATO**

Locality and country Mjesto i država

To be filled in by the sender Ispunjava pošiljatelj

Obavijest o prijmu uručeni u pu knjizi

Ozn. za narudžbu: 6/2024



Return to Vratiti

Name Ime i prezime ili naziv tvrtke **OPĆINA BLATO**


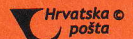
Street and N° Ulica i br. **Trg Dr. Franje Tuđmana 4 20 271 BLATO**

Locality and country Mjesto i država

To be filled in by the sender Ispunjava pošiljatelj

Obavijest o prijmu uručeni u pu knjizi

Ozn. za narudžbu: 6/2024



Return to Vratiti

Name Ime i prezime ili naziv tvrtke **OPĆINA BLATO**

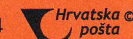
Street and N° Ulica i br. **Trg Dr. Franje Tuđmana 4 20 271 BLATO**

Locality and country Mjesto i država

To be filled in by the sender Ispunjava pošiljatelj

Obavijest o prijmu uručeni u pu knjizi

Ozn. za narudžbu: 6/2024



Office of posting / Prijamni poštanski ured: 20271
 Date / Datum: 26.11.2025

Addressee of the item / Primateelj pošiljke: HRVATSKE CESTE d.o.o. Sektor za održav. i promet. g. SAUT
 Vladimira Nazora 3, 20000 DUBROVNIK

Nature of the item/Vrsta pošiljke

Registered / Preporučena
 Postal parcel / Paket
 Insured letter / Vrijednosna pošiljka

Amount / Iznos

N° of item / Br. pošiljke: AR RG 62 220 870 1 HR

The item mentioned above has been duly / Gore navedena pošiljka

delivered / uručena je
 paid / isplaćena je

Date / Datum: 26.11.2025

Signature* / Potpis*

The advice may be signed by the addressee or, if the regulations of the country of destination so provide, by another authorized person.
 * Ovu obavijest može potpisati primatelj ili, ako to propisi određene države dopuštaju, druga ovlaštena osoba ili zaposlenik određenošnog poštanskog ureda.



Stamp of the office returning the advice / Otsak žiga poštanskog ureda koji vraća obavijest

Return to / Vratiti

Name / Ime i prezime ili naziv tvrtke: OPĆINA BLATO

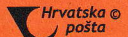
Street and N° / Ulica i br.: Trg Dr. Franje Tuđmana 4
20 271 BLATO

Locality and country / Mjesto i država

To be filled in by the sender / Ispunjava pošiljatelj

Obavijest o j. raspravi UPU Krbnje

Ozn. za narudžbu: 6/2024



Office of posting / Prijamni poštanski ured: 20271
 Date / Datum: 26.11.2025

Addressee of the item / Primateelj pošiljke: Min. kulture i medija
 UP za zaštitu kult. baštine Područna služba Dubrovnik, Restićeva 7
 20 000 Dubrovnik

Nature of the item/Vrsta pošiljke

Registered / Preporučena
 Postal parcel / Paket
 Insured letter / Vrijednosna pošiljka

Amount / Iznos

N° of item / Br. p.: AR RG 62 220 862 7 HR

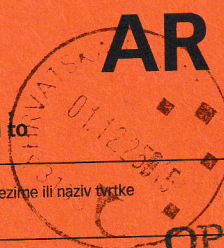
The item mentioned above has been duly / Gore navedena pošiljka

delivered / uručena je
 paid / isplaćena je

Date / Datum: 26.11.2025

Signature* / Potpis*

The advice may be signed by the addressee or, if the regulations of the country of destination so provide, by another authorized person.
 * Ovu obavijest može potpisati primatelj ili, ako to propisi određene države dopuštaju, druga ovlaštena osoba ili zaposlenik određenošnog poštanskog ureda.



On postal service / Poštanska služba

Stamp of the office returning the advice / Otsak žiga poštanskog ureda koji vraća obavijest

Return to / Vratiti

Name / Ime i prezime ili naziv tvrtke: OPĆINA BLATO

Street and N° / Ulica i br.: Trg Dr. Franje Tuđmana 4
20 271 BLATO

Locality and country / Mjesto i država

To be filled in by the sender / Ispunjava pošiljatelj

Obavijest o javnoj raspravi UPU Krbnja

Ozn. za narudžbu: 6/2024



Office of posting / Prijamni poštanski ured: 20271
 Date / Datum: 26.11.2025

Addressee of the item / Primateelj pošiljke: DN2 - Upravni odjel za
 zaštitu okoliša i komunalne poslove
 Vukovarska 16 20000 Dubrovnik

Nature of the item/Vrsta pošiljke

Registered / Preporučena
 Postal parcel / Paket
 Insured letter / Vrijednosna

Amount / Iznos

N° of item / Br. pošiljke: AR RG 62 220 874 6 HR


The item mentioned above has been duly / Gore navedena pošiljka

delivered / uručena je
 paid / isplaćena je

Date / Datum: 26.11.2025

Signature* / Potpis*

The advice may be signed by the addressee or, if the regulations of the country of destination so provide, by another authorized person.
 * Ovu obavijest može potpisati primatelj ili, ako to propisi određene države dopuštaju, druga ovlaštena osoba ili zaposlenik određenošnog poštanskog ureda.



Stamp of the office returning the advice / Otsak žiga poštanskog ureda koji vraća obavijest

Return to / Vratiti

Name / Ime i prezime ili naziv tvrtke: OPĆINA BLATO

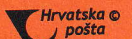
Street and N° / Ulica i br.: Trg Dr. Franje Tuđmana 4
20 271 BLATO

Locality and country / Mjesto i država

To be filled in by the sender / Ispunjava pošiljatelj

Obavijest o j. raspravi UPU Krbnja

Ozn. za narudžbu: 6/2024



Office of posting Prijamni poštanski ured **20271** Date Datum **26.11.2025**

Addressee of the item Primatelj pošiljke **VODOVOD d.o.o**
ulica 32; br.9/1 20271 BLATO

Nature of the item/Vrsta pošiljke
 Registered Preporučena
 Postal parcel Paket Amount Iznos
 Insured letter Vrijednosna pošiljka

N° of item Br. pošiljke **AR RG 62 220 868 9 HR**

Moneyorder Uputnica Amount Iznos

Meets on a destination/Ispunjava se na odredištu

The item mentioned above has been duly Gore navedena pošiljka
 delivered uručena je paid isplaćena je Date Datum **27.11.2025**

Signature* Potpis* *[Signature]*

The advice may be signed by the addressee or, if the regulations of the country of destination so provide, by another authorized person.
 *Ovu obavijest može potpisati primatelj ili, ako to propisi određene države dopuštaju, druga ovlaštena osoba ili zaposlenik određenošnog poštanskog ureda.

AR

Stamp of the office returning the advice Otisak žiga poštanskog ureda koji vraća obavijest

Return to Vratiti

Name Ime i prezime ili naziv tvrtke
OPĆINA BLATO

Street and N° Ulica i br.
Trg Dr. Franje Tuđmana 4 20 271 BLATO

Locality and country Mjesto i država

To be filled in by the sender Ispunjava pošiljatelj

Obavijest o j. raspisu UPK u blato

[Signature]

Ozn. za narudžbu: 6/2024

Office of posting Prijamni poštanski ured **20271** Date Datum **26.11.2025**

Addressee of the item Primatelj pošiljke **TURISTIČKA ZAJEDNICA OPĆINE BLATO**
Trg dr. Franje Tuđmana 4 20271 BLATO

Nature of the item/Vrsta pošiljke
 Registered Preporučena
 Postal parcel Paket Amount Iznos
 Insured letter Vrijednosna pošiljka

N° of item Br. pošiljke **AR RG 62 220 884 8 HR**

Moneyorder Uputnica Amount Iznos

Meets on a destination/Ispunjava se na odredištu

The item mentioned above has been duly Gore navedena pošiljka
 delivered uručena je paid isplaćena je Date Datum **23.11.2025**

Signature* Potpis* *[Signature]*

The advice may be signed by the addressee or, if the regulations of the country of destination so provide, by another authorized person.
 *Ovu obavijest može potpisati primatelj ili, ako to propisi određene države dopuštaju, druga ovlaštena osoba ili zaposlenik određenošnog poštanskog ureda.

AR

Stamp of the office returning the advice Otisak žiga poštanskog ureda koji vraća obavijest

Return to Vratiti

Name Ime i prezime ili naziv tvrtke
OPĆINA BLATO

Street and N° Ulica i br.
Trg Dr. Franje Tuđmana 4 20 271 BLATO

Locality and country Mjesto i država

To be filled in by the sender Ispunjava pošiljatelj

Obavijest o j. raspisu UPK u blato

[Signature]

Ozn. za narudžbu: 6/2024

Office of posting Prijamni poštanski ured **20271** Date Datum **26.11.2025**

Addressee of the item Primatelj pošiljke **HEP d.o.o.**
DPElektrojug Dubrovnik - Terenska jedinica Blato, 65 ul. br. 70 20271 Blato

Nature of the item/Vrsta pošiljke
 Registered Preporučena
 Postal parcel Paket Amount Iznos
 Insured letter Vrijednosna pošiljka

N° of item Br. pošiljke **AR RG 62 220 877 7 HR**

Moneyorder Uputnica Amount Iznos

Meets on a destination/Ispunjava se na odredištu

The item mentioned above has been duly Gore navedena pošiljka
 delivered uručena je paid isplaćena je Date Datum **20**

Signature* Potpis* *[Signature]*

The advice may be signed by the addressee or, if the regulations of the country of destination so provide, by another authorized person.
 *Ovu obavijest može potpisati primatelj ili, ako to propisi određene države dopuštaju, druga ovlaštena osoba ili zaposlenik određenošnog poštanskog ureda.

AR

Stamp of the office returning the advice Otisak žiga poštanskog ureda koji vraća obavijest

Return to Vratiti

Name Ime i prezime ili naziv tvrtke
OPĆINA BLATO

Street and N° Ulica i br.
Trg Dr. Franje Tuđmana 4 20 271 BLATO

Locality and country Mjesto i država

To be filled in by the sender Ispunjava pošiljatelj

Obavijest o j. raspisu UPK u blato

[Signature]

Ozn. za narudžbu: 6/2024

Naslov: Re: Postupak izrade i donošenja izmjene i dopune Urbanističkog plana uređenja Krtinja - posebna obavijest o javnoj raspravi

Šalje: Marino Sardelić <m.sardelic@vodovod-blato.hr>

Datum: 26.11.25 8:42

Prima: Antonija <antonijab@blato.hr>

Poštovani!

Zaprimljena obavijest!

Lp,

Marino Sardelić

On 11/25/2025 2:04 PM, Antonija wrote:

Poštovani,

U privitku Vam dostavljamo posebnu obavijest o javnoj raspravi za i postupak izrade i donošenja izmjene i dopune Urbanističkog plana uređenja Krtinja. Obavijest je također poslana putem pošte.

Molimo Vas za potvrdu primitka ovog maila.

S poštovanjem,

Pročelnica

Dorotea Žanetić, dipl.ing.građ.

Općina Blato

Upravni odjel za komunalne poslove, infrastrukturu, gospodarenje prostorom i zaštitu okoliša

--

Ova je poruka e-pošte pregledana u potrazi za virusima softverom za zaštitu od virusa Avast.

www.avast.com

Naslov: RE: Postupak izrade i donošenja izmjene i dopune Urbanističkog plana uređenja Krtinja - posebna obavijest o javnoj raspravi

Šalje: <tzo-blato@du.t-com.hr>

Datum: 26.11.25 8:12

Prima: "Antonija" <antonijab@blato.hr>

Poštovani,

Potvrđujemo primitak maila.

S poštovanjem uz srdačan pozdrav,
Maja Šeparović

Srdačan pozdrav | Kindest regards
TURISTIČKA ZAJEDNICA OPĆINE BLATO
Trg dr. F. Tuđmana 4
HR-20271 BLATO
T: 00 385 20 851 850
E: tzo-blato@du.t-com.hr
E: tzoblato2@gmail.com
W: www.tzo-blato.hr
Facebook/Visit Blato Korčula
Facebook/Visit Island Korcula
Instagram/visitblato
You Tube/ Tzo Blato

-----Original Message-----

From: Antonija <antonijab@blato.hr>

Sent: Tuesday, November 25, 2025 2:05 PM

To: zana.baca@min-kulture.hr; irina.putica@voda.hr; stambena@morh.hr; e-pisarnica@hakom.hr; bbenic@mup.hr; inspekcija.dubrovnik@civilna-zastita.hr; info@npkl.com; vodovod-blato@du.t-com.hr; DPDU_Info <info.dpudubrovnik@hep.hr>; info@hrvatske-ceste.hr; uprava@dubrovnik-ceste.hr; info@zuc-dubrovnik.hr; silvio.markota@dnz.hr; andrej.pavlovic@voda.hr; inspekcija.dubrovnik@civilna-zastita.hr; eko@du.t-com.hr; info.dubrovnik@hep.hr; zpzudnz@zpzudnz.hr; anita.kunica.jelcic@dnz.hr; mdragicevic@zastita-priode-dnz.hr; ivo.klaic@dnz.hr; tajnica.uvg@mzozt.hr; info@tzo-blato.hr

Subject: Postupak izrade i donošenja izmjene i dopune Urbanističkog plana uređenja Krtinja - posebna obavijest o javnoj raspravi

Poštovani,

U privitku Vam dostavljamo posebnu obavijest o javnoj raspravi za i postupak izrade i donošenja izmjene i dopune Urbanističkog plana uređenja Krtinja. Obavijest je također poslana putem pošte.

Molimo Vas za potvrdu primitka ovog maila.

S poštovanjem,

Pročelnica
Dorotea Žanetić, dipl.ing.građ.

Općina Blato

Upravni odjel za komunalne poslove, infrastrukturu, gospodarenje prostorom i zaštitu okoliša

--

Ova je poruka e-pošte pregledana u potrazi za virusima softverom za zaštitu od virusa Avast.

www.avast.com

Naslov: RE: Postupak izrade i donošenja izmjene i dopune Urbanističkog plana uređenja Krtinja - posebna obavijest o javnoj raspravi

Šalje: Iva Grdanjski <Iva.Grdanjski@hakom.hr>

Datum: 25.11.25 14:28

Prima: Antonija <antonijab@blato.hr>

Poštovana,

Potvrđujemo primitak maila.

Lijep pozdrav,

Iva Grdanjski

Suradnik za administraciju

Odsjek kadrovskih poslova i administracije

tel : 01 7007231



From: Antonija <antonijab@blato.hr>

Sent: Tuesday, November 25, 2025 2:05 PM

To: zana.baca@min-kulture.hr; irina.putica@voda.hr; stambena@morh.hr; e-pisarnica <e-pisarnica@hakom.hr>; bbenic@mup.hr; inspekcija.dubrovnik@civilna-zastita.hr; info@npkl.com; vodovod-blato@du.t-com.hr; DPDU_Info <info.dpudubrovnik@hep.hr>; info@hrvatske-ceste.hr; uprava@dubrovnik-ceste.hr; info@zuc-dubrovnik.hr; silvio.markota@dnz.hr; andrej.pavlovic@voda.hr; inspekcija.dubrovnik@civilna-zastita.hr; eko@du.t-com.hr; info.dubrovnik@hep.hr; zzpudnz@zzpudnz.hr; anita.kunica.jelcic@dnz.hr; mdragicevic@zastita-priode-dnz.hr; ivo.klaic@dnz.hr; tajnica.uvg@mzozt.hr; info@tzo-blato.hr

Subject: Postupak izrade i donošenja izmjene i dopune Urbanističkog plana uređenja Krtinja - posebna obavijest o javnoj raspravi

Poštovani, U privitku Vam dostavljamo posebnu obavijest o javnoj raspravi za i postupak izrade i donošenja izmjene i dopune Urbanističkog plana uređenja Krtinja. Obavijest je također poslana putem pošte. Molimo Vas za potvrdu primitka ovog maila.

Poštovani,

U privitku Vam dostavljamo posebnu obavijest o javnoj raspravi za i postupak izrade i donošenja izmjene i dopune Urbanističkog plana uređenja Krtinja. Obavijest je također poslana putem pošte.

Molimo Vas za potvrdu primitka ovog maila.

S poštovanjem,

Pročelnica

Dorotea Žanetić, dipl.ing.građ.

Općina Blato

Upravni odjel za komunalne poslove, infrastrukturu, gospodarenje prostorom i zaštitu okoliša

--

Ova je poruka e-pošte pregledana u potrazi za virusima softverom za zaštitu od virusa Avast.

https://urldefense.com/v3/_http://www.avast.com_ ;!!NQFYEp_m !Egw1LC6atDxncRu93nzZUCK8mqZM-Dv

Naslov: RE: Postupak izrade i donošenja izmjene i dopune Urbanističkog plana uređenja Krtinja - posebna obavijest o javnoj raspravi

Šalje: Uprava Dubrovnik ceste <uprava@dubrovnik-ceste.hr>

Datum: 25.11.25 14:09

Prima: Antonija <antonijab@blato.hr>

Poštovana,

Potvrđujemo primitak maila.

Lp,

TAJNIŠTVO
DUBROVNIK CESTE d.d.
OIB: 60216477432
SPLITSKI PUT 12
20000 DUBROVNIK
TEL: +385 20 325-252
E-mail: uprava@dubrovnik-ceste.hr

-----Original Message-----

From: Antonija <antonijab@blato.hr>

Sent: Tuesday, November 25, 2025 2:05 PM

To: zana.baca@min-kulture.hr; irina.putica@voda.hr; stambena@morh.hr; e-pisarnica@hakom.hr; bbenic@mup.hr; inspekcija.dubrovnik@civilna-zastita.hr; info@npkl.com; vodovod-blato@du.t-com.hr; DPU_Info <info.dpudubrovnik@hep.hr>; info@hrvatske-ceste.hr; Uprava Dubrovnik ceste <uprava@dubrovnik-ceste.hr>; info@zuc-dubrovnik.hr; silvio.markota@dnz.hr; andrej.pavlovic@voda.hr; inspekcija.dubrovnik@civilna-zastita.hr; eko@du.t-com.hr; info.dubrovnik@hep.hr; zspudnz@zspudnz.hr; anita.kunica.jelcic@dnz.hr; mdragicevic@zastita-prirode-dnz.hr; ivo.klaic@dnz.hr; tajnica.uvg@mzozt.hr; info@tzo-blato.hr

Subject: Postupak izrade i donošenja izmjene i dopune Urbanističkog plana uređenja Krtinja - posebna obavijest o javnoj raspravi

Poštovani,

U privitku Vam dostavljamo posebnu obavijest o javnoj raspravi za i postupak izrade i donošenja izmjene i dopune Urbanističkog plana uređenja Krtinja. Obavijest je također poslana putem pošte.

Molimo Vas za potvrdu primitka ovog maila.

S poštovanjem,

Pročelnica
Dorotea Žanetić, dipl.ing.građ.

Općina Blato
Upravni odjel za komunalne poslove, infrastrukturu, gospodarenje prostorom i zaštitu okoliša

--

Ova je poruka e-pošte pregledana u potrazi za virusima softverom za zaštitu od virusa Avast.

www.avast.com

Naslov: Odgovor: #ODS:9440739 Postupak izrade i donošenja izmjene i dopune Urbanističkog plana uređenja Krtinja - posebna obavijest o javnoj raspravi

Šalje: DPDU_Info <info.dpudubrovnik@hep.hr>

Datum: 25.11.25 14:43

Prima: <antonijab@blato.hr>

Poštovani,

dostavljeni dokument je zaprimljen i proslijeđen nadležnima.

Srdačan pozdrav



ELEKTROJUG DUBROVNIK

20000 DUBROVNIK, NIKOLE TESLE 3

Odjel za odnose s korisnicima

Tel: 0800 300 416

Email: info.dpudubrovnik@hep.hr, www.hep.hr

IZJAVA O ODRICANJU ODGOVORNOSTI: Sadržaj ove poruke i eventualno priloženih datoteka povjerljiv je, te namijenjen isključivo osobama ili subjektima koji su navedeni kao primatelji. Ukoliko je zbog greške pri adresiranju ili prijenosu ova poruka pogrešno upućena, molimo Vas obavijestite pošiljatelja slanjem odgovora na ovu poruku, a poruku i sve njene priloge odmah, bez čitanja, trajno uklonite s računala. Svako neovlašteno korištenje, objavljivanje, prerada, obrada, reprodukcija, prikazivanje, prenošenje, distribucija, snimanje ili bilo koji drugi oblik neovlaštene uporabe ove poruke je zabranjeno te može biti zakonski kažnjivo. Sadržaj, stavovi i mišljenja izneseni u poruci su autori te nužno ne predstavljaju stav ili mišljenje društva HEP–Operator distribucijskog sustava d.o.o. Pored toga, HEP–Operator distribucijskog sustava d.o.o. ne prihvaća nikakvu odgovornost za eventualnu štetu nastalu primitkom ove poruke te priloga sadržanih u poruci.

DISCLAIMER OF LIABILITY STATEMENT: The contents of this message and possibly annexed data are confidential and intended exclusively for the persons or subjects which are listed as recipients. If this message was due to a mistake in addressing or transfer sent to you by mistake, please inform the sender by replying to this message, and the message and all its contents immediately, and without reading it, permanently remove from the computer. Each unauthorized use, publication, processing, reproduction, presentation, transfer, distribution, recording or any other form of unauthorized use of this message is prohibited and can be punished by law. The contents, positions and opinions stated in the message belong to the author and do not necessarily belong to the HEP – Operator distribucijskog sustava d.o.o.. In addition, HEP – Operator distribucijskog sustava d.o.o. does not accept any liability for possible damages caused by the receipt of this message and the annexes contained in the message

25. Stu. 2025. 14:05:06, antonijab@blato.hr napisao/la:

Poštovani,

U pravitku Vam dostavljamo posebnu obavijest o javnoj raspravi za i postupak izrade i donošenja izmjene i dopune Urbanističkog plana uređenja Krtinja. Obavijest je također poslana putem pošte.

Molimo Vas za potvrdu primitka ovog maila.

S poštovanjem,

Pročelnica

Dorotea Žanetić, dipl.ing.građ.

Općina Blato

Upravni odjel za komunalne poslove, infrastrukturu, gospodarenje prostorom i zaštitu okoliša

--

*Ova je poruka e-pošte pregledana u potrazi za virusima softverom za zaštitu od virusa Avast.
www.avast.com*

Naslov: Automatski odgovor

Šalje: "Sektor za stambene poslove i postupke" <stambena@morh.hr>

Datum: 25.11.25 14:24

Prima: <antonijab@blato.hr>

Poštovani,

Vaš mail je zaprimljen te ide u daljnju obradu.

Ovo je automatski odgovor, te Vas molimo da ne odgovarate na ovaj mail.

Hvala i lijep pozdrav.

Samostalni sektor za stambene poslove

MORH

Naslov: Automatski odgovor / Automatic Reply

Šalje: kontakt@hops.hr

Datum: 25.11.25 14:05

Prima: antonijab@blato.hr

Poštovani,

zahvaljujemo Vam na poslanom upitu. Odgovor ćete primiti u najkraćem mogućem roku.

Ovo je automatski odgovor te Vas molimo da ne odgovarate na isti.

HOPS Kontakt

Dear sender,

Thank you for your e-mail. We will reply to you as soon as possible.

This is an automated message. Please do not reply directly to this e-mail.

HOPS Contact

Naslov: Automatski odgovor / Automatic Reply

Šalje: kontakt@hops.hr

Datum: 25.11.25 14:08

Prima: antonijab@blato.hr

Poštovani,

zahvaljujemo Vam na poslanom upitu. Odgovor ćete primiti u najkraćem mogućem roku.

Ovo je automatski odgovor te Vas molimo da ne odgovarate na isti.

HOPS Kontakt

Dear sender,

Thank you for your e-mail. We will reply to you as soon as possible.

This is an automated message. Please do not reply directly to this e-mail.

HOPS Contact

Prilog 5. - Zapisnik o javnom izlaganju u postupku javne rasprave o prijedlogu Izmjene i dopune Urbanističkog plana uređenja Krtinja (KLASA: 350-03/25-39/1, URBROJ: 2117-13-05/01-25-31, od 5. prosinca 2025.)



REPUBLIKA HRVATSKA
Dubrovačko-neretvanska županija
Općina Blato
Upravni odjel za komunalne djelatnosti,
infrastrukturu, gospodarenje prostorom i
zaštitu okoliša
KLASA: 350-03/25-39/1
URBROJ: 2117-13-05/01-25-31
Blato, 05.12.2025.

ZAPISNIK

sastavljen dana 05.12.2025. u postupku izrade izmjene i dopune Urbanističkog plana uređenja Krtinja.

Bilješka:

Započeto je javno izlaganje, 4. prosinca 2025. godine u 10:30 sati.

Odgovorna osoba Žanetić Dorotea, pročelnica Upravnog odjela za komunalne djelatnosti, infrastrukturu, gospodarenje prostorom i zaštitu okoliša pozdravila je sve prisutne.

Prisutan je odgovorni voditelj Hrvoje Vidović ispred stručnog izrađivača Grgurević & Partneri d.o.o. koji prezentira prijedlog Urbanističkog plana uređenja Krtinja.

Pitanja, primjedbi i zahtjeva nema.

Izlaganje je završeno 4. prosinca 2025. godine u 11:40 sati.

PROČELNICA

Dorotea Žanetić, dipl.ing.građ.

DOROTEA ŽANETIĆ

HR-88552901479



Elektronički potpisano: 05.12.2025T13:58:46 (UTC:2025-12-05T12:58:46Z)

Provjera: <https://epotpis.rdd.hr/provjera>

Broj zapisa: 8ac00172-f0b1-442d-9087-cd06db16db84



POPIS PRISUTNIH

04. prosinca 2025. god.

Javno izlaganje IDUPU Krihja

Ime i prezime


IVANA ŠVSTIĆ

HRVOJE VIŠOVIĆ
GEGUŠEVIĆ PARTNERI

Jovana Žarić

Lydia Berković

Potpis






J. Žarić

L.

Kontakt podaci:



Prilog 6. - Preslike svih zaprimljenih mišljenja, prijedloga i primjedbi na prijedlog Izmjene i dopune Urbanističkog plana uređenja Krtinja (za javnu raspravu)



REPUBLIKA HRVATSKA
HRVATSKA REGULATORNA AGENCIJA
ZA MREŽNE DJELATNOSTI

KLASA: 350-05/25-01/296
URBROJ: 376-05-3-25-06
Zagreb, 2. prosinca 2025.

Republika Hrvatska
Dubrovačko-Neretvanska županija
Općina Blato
Upravni odjel za komunalne djelatnosti, infrastrukturu,
gospodarenja prostorom i zaštitu okoliša
Trg Franje Tuđmana 4
20271 Blato

Predmet: Općina Blato
Izmjene i dopune Urbanističkog plana uređenja Krtinja
-mišljenje o usklađenosti konačnog prijedloga plana s utvrđenim zahtjevima iz članka 90. ZOPU

Veza: Vaš dopis KLASA: 350-03/25-39/1, URBROJ: 2117-13-05/01-25-29, od 25. studenog 2025.

Poštovani,

vašim dopisom od ove Agencije zatražili ste da vam na osnovu čl. 101. Zakona o prostornom uređenju (NN 153/13, 65/17, 114/18, 39/19, 98/19, 67/23) i čl. 59. st. (3) Zakona o elektroničkim komunikacijama (NN br. 76/22 i 14/24) izda mišljenje na konačni prijedlog *Izmjene i dopune Urbanističkog plana uređenja Krtinja*.

Uvidom u dostavljeni konačni prijedlog *Izmjene i dopune Urbanističkog plana uređenja Krtinja* **potvrđujemo** da je isti **usklađen s našim zahtjevima**.

S poštovanjem,

RAVNATELJ
mr.sc. Miran Gosta
(elektronički potpisala ovlaštena osoba)

Dostaviti:

1. Naslovu preporučeno



MIRAN GOSTA
HR-39795581455



Elektronički potpisano: 02.12.2025T15:30:10 (UTC:2025-12-02T14:30:10Z)

Provjera: <https://epotpis.rdd.hr/provjera>

Broj zapisa: c2daddc5-19dc-47df-9f69-36275823daa7

Vjerodostojnost ovog dokumenta možete provjeriti skeniranjem QR koda. Ako je dokument identičan prikazanom izvorniku u digitalnom obliku, HAKOM potvrđuje njegovu vjerodostojnost.



KLASA: 350-02/25-01/162
URBROJ: 345-950-552/647-25-07
Dubrovnik, 04. prosinca 2025.g.

Dubrovačko-neretvanska županija
Općina Blato
Upravni odjel za komunalne djelatnosti, infrastrukturu,
gospodarenje prostorom i zaštitu okoliša
Trg dr. Franje Tuđmana 4
20271 Blato

PREDMET: Postupak izrade i donošenja Izmjene i dopune urbanističkog plana uređenja Krтинja - očitovanje po posebnoj obavijesti o javnoj raspravi

Poštovani,

Zaprimili smo vašu posebnu obavijest o javnoj raspravi o prijedlogu Izmjene i dopune urbanističkog plana uređenja Krтинja, Klasa : 350-03/25-39/1, Urbroj: 2117-13-05/01-25-29, izdanu u Blatu, 25.11.2025. Ovim putem obavještavamo vas da predmetne izmjene i dopune urbanističkog plana, budući se odnose na zahvat koji je planiran van zaštitnog pojasa državne ceste, nemaju utjecaja na prometnice koje se nalaze pod našom nadležnošću.

S poštovanjem,

Viši suradnik I
Martina Palinić, dipl.ing.građ.

Palinić

Voditelj Tehničke ispostave
Nikša Konjevod, dipl.ing.građ.



O tome obavijest:

- Tehnička ispostava Dubrovnik, ovdje
- Pismohrana



REPUBLIKA HRVATSKA
MINISTARSTVO UNUTARNJIH POSLOVA
POLICIJSKA UPRAVA DUBROVAČKO - NERETVANSKA

KLASA: 211-04/25-05/58
URBROJ: 511-03-03-25-17
Dubrovnik, 3. prosinca 2025.

OPĆINA BLATO

Upravni odjel za komunalne djelatnosti,
infrastrukturu, gospodarenje prostorom i
zaštitu okoliša

PREDMET: Postupak izrade i donošenja izmjene i dopune Urbanističkog plana uređenja Krtinja dostavlja se.-

VEZA: Vaš dopis: KLASA: 350-03/25-39/1 URBROJ: 2117-13-05/01-25-29 od 25. studenog 2025. godine

Poštovani,

ukoliko se Postupkom izrade i donošenja izmjene i dopune Urbanističkog plana uređenja Krtinja, planira uređenje prometa iz nadležnosti Jedinice lokalne samouprave, obavještavamo Vas kako je takav postupak tj. uređenje prometa, potrebno provoditi u skladu s odredbama članka 5. Zakona o sigurnosti prometa na cestama.

S poštovanjem,

NAČELNIK UPRAVE

X

IVAN PAVLIČEVIĆ

DUBROVAČKO-NERETVANSKA ŽUPANIJA
OPĆINA BLATO
Upravni odjel za komunalne djelatnosti,
infrastrukturu, gospodarenje prostorom i zaštitu okoliša

Primijeno:	08.12.25		
Klasifikacijski broj:	Jedinica		
Urb. broj:	Prilog	Vrijed.	

O tome obavijest: PP Korčula

VAN PAVLIČEVIĆ

HR-49400695370



MINISTARSTVO UNUTARNJIH POSLOVA
HR-36162371878

Elektronički potpisano: 04.12.2025T10:59:55 (UTC:2025-12-04T09:59:55Z)
ELECTRONICALLY SIGNED

Provjera: <https://esign.certilia.com/provjera>
VERIFICATION

Broj zapisa: 450d5bbf-11a7-4625-bb88-a28b8aa05342
RECORD ID





Javna ustanova za upravljanje
zaštićenim dijelovima prirode
Dubrovačko-neretvanske županije

Branitelja Dubrovnika 41
20 000 Dubrovnik
tel./fax: 020/411533

OIB 77404345702
IBAN HR7923400091110212695
e-adresa: info@zastita-prirode-dnz.hr
web: www.zastita-prirode-dnz.hr

KLASA: 350-01/25-01/04
URBROJ: 2117-154-04/12-25-03
Dubrovnik, 11. prosinca 2025. godine

OPĆINA BLATO
Upravni odjel za komunalne djelatnosti,
Infrastrukturu, gospodarenje prostorom i
zaštitu okoliša
Trg dr. Franje Tuđmana 4,
20271 Blato

PREDMET: Prijedlog izmjene i dopune Urbanističkog plana uređenja Krtinja
- mišljenje, dostavlja se -

Poštovani,

Javna ustanova za upravljanje zaštićenim dijelovima prirode Dubrovačko-neretvanske županije zaprimila je dana 01. prosinca 2025. godine (Vaša KLASA: 350-03/25-39/01, URBROJ: 2117-13-05/01-25-29) Obavijest o javnoj raspravi o Prijedlogu izmjene i dopune Urbanističkog plana uređenja Krtinja (u daljnjem tekstu: IDUPU Krtinja).

Pregledom dostavljene dokumentacije, te u zadanom roku navodimo sljedeće:

Sukladno Zakonu o zaštiti prirode (Narodne novine, broj 80/13, 15/18, 14/19, 127/19 i 155/23) i Uredbi o ekološkoj mreži i nadležnostima javnih ustanova za upravljanje područjima ekološke mreže (Narodne novine, broj 80/19, 119/23 i 87/25) na području IDUPU Krtinja ne nalaze se zaštićena područja ni područja europske ekološke mreže Natura 2000.

Za sve dodatne informacije stojimo Vam na raspolaganju, te pripominjemo da službene važeće podatke o zaštićenim područjima, ekološkoj mreži Natura 2000 i granicama istih možete službeno zatražiti od Ministarstva zaštite okoliša i zelene tranzicije, a osim toga dostupni su i na internetskim stranicama Informacijskog sustava zaštite prirode - <https://www.bioportal.hr/>.

S poštovanjem

ravnateljica

Marijana Miljas Đuračić, mag. ing. silv.

Dostaviti:

1. Naslov
2. Evidencija
3. Pismohrana





REPUBLIKA HRVATSKA
MINISTARSTVO KULTURE I MEDIJA

Uprava za zaštitu kulturne baštine
Područna konzervatorska služba Dubrovnik

KLASA: 612-08/25-10/0264
URBROJ: 532-05-20/8-25-04

Dubrovnik, 04. prosinca 2025.

DUBROVAČKO-NERETVANSKA ŽUPANIJA
OPĆINA BLATO

23.12.25

Konzervatorska služba		
Urbanistički plan		

OPĆINA BLATO
Upravni odjel za komunalne djelatnosti,
infrastrukturu, gospodarenje prostorom i zaštitu
okoliša
Trg dr. F. Tuđmana 4
20271 BLATO

Predmet: Prijedlog izmjene i dopune Urbanističkog plana uređenja Krčinja (Općina Blato), obavijest o javnoj raspravi, mišljenje, daje se

Veza: Vaša KLASA: 350-03/25-39/1;
URBROJ: 2117-13-05/01-25-29 od 25. 11. 2025.

Na temelju članka 97., Zakona o prostornom uređenju (NN 153/13, 65/17, 114/18, 39/19, 98/19 i 67/23), odnosno dostavljene obavijesti o javnoj raspravi o Prijedlogu izmjene i dopune Urbanističkog plana uređenja Krčinja, te nakon provedenog postupka, Područna konzervatorska služba Dubrovnik obavještava da su uvaženi zahtjevi u prethodnom postupku te je suglasna s Prijedlogom izmjene i dopune Plana.

Voditelj Područne konzervatorske službe Dubrovnik

Bruno Điklić, dipl. ing. arh.



Na znanje:
1. Pismohrana, ovdje

Hrvatski operator prijenosnog sustava d.d.

PRIJENOSNO PODRUČJE SPLIT
Ulica kneza Ljudevita Posavskog 5,

21000 Split, Hrvatska
+385 21 405 800

Klasa: 700/25-15/387
Ur.br.: 3-200-002-05/ID-25-04
Split, 04.12.2025.

REPUBLIKA HRVATSKA
DUBROVAČKO-NERETVANSKA ŽUPANIJA
OPĆINA BLATO
Upravni odjel za komunalne djelatnosti,
infrastrukturu, gospodarenje prostorom i
zaštitu okoliša
Trg dr. Franje Tuđmana 4
20 271 BLATO

PREDMET: Prijedlog izmjene i dopune UPU Krtinja za javnu raspravu – očitovanje

Poštovani,

Vašim dopisom, Klasa: 350-03/25-39/1, Urbroj: 2117-13-05/01-25-29 od 25.11.2025. godine obavještavate nas o održavanju javne rasprave o Prijedlogu izmjene i dopune Urbanističkog plana uređenja Krtinja (u tekstu: prijedlog Plana) temeljem čega Vam, sukladno čl. 100. Zakona o prostornom uređenju (Narodne novine broj: 153/13, 65/17, 114/18, 39/19 i 67/23), u skladu sa Zakonom o energiji (NN 120/12, 14/14, 95/15, 102/15, 68/18) i Zakonom o tržištu električne energije (NN 111/21 83/23) kojim se uređuju elektroenergetske djelatnosti u RH, te sukladno svojoj nadležnosti dostavljamo slijedeće

O Č I T O V A N J E

U skladu sa dostavljenim dopisom o održavanju javne rasprave o Prijedlogu izmjene i dopune Urbanističkog plana uređenja Krtinja, izvršili smo uvid u važeći Prostorni plan uređenja Općine Blato, Prijedlog Plana za javnu raspravu koji je izradila tvrtka GRGUREVIĆ I PARTNERI d.o.o. Zagreb, dokumentaciju tvrtke HOPS d.d. te smo utvrdili da u obuhvatu predmetnog Plana nema postojećih ni planiranih objekata u nadležnosti tvrtke HOPS d.d. PrP Split. Temeljem navedenog, nemamo primjedbe na Prijedlog Plana za javnu raspravu.

NAPOMENA: Ovo mišljenje odnosi se na objekte elektroprijenosne mreže (dalekovodi/kabli, transformatorske stanice napona 110 kV, 220 kV i 400 kV) koji su u nadležnosti Hrvatskog operatora prijenosnog sustava d.d. Za eventualna pojašnjenja ili dodatne informacije vezane uz predmetno očitovanje možete se obratiti gđi Ivani Duvnjak, dipl.ing.građ. na tel. 021/405-967.

S poštovanjem

 **HOPS** d.d., Zagreb
Prijenosno područje Split

Direktor


Zoran Sinovčić, dipl.ing.

HOPS d.d. Kupaska 4, 10 000 Zagreb, Hrvatska
UPRAVA DRUŠTVA • Predsjednik Uprave: Igor Ivanković • Članovi: Dejan Liović • Darko Belić
NADZORNI ODBOR • Predsjednik NO: Joško Grašo

IBAN HR97 2340 0091 1101 7745 1 • Privredna banka Zagreb d.d.
IBAN HR06 2360 0001 1023 8925 7 • Zagrebačka banka d.d.
Trgovački sud u Zagrebu • MBS 080517105 • OIB 13148821633
Temeljni kapital u iznosu 643.321.549,00 EUR, uplaćen je u cijelosti i
podijeljen na 49.486.273 redovne dionice, nominalne vrijednosti 13,00 EUR svaka
Telefon: +385 1 4545 111
www.hops.hr

ISO 50001
BUREAU VERITAS
Certification



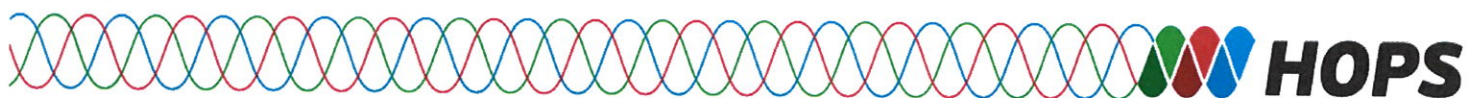
ISO 14001
BUREAU VERITAS
Certification




Preslik: - Arhiva

Na znanje:

- Direktor Prijenosnog područja Split
- Pomoćnik direktora Prijenosnog područja Split
- Članovima Povjerenstva (I. Duvnjak, L. Ćurin, Tino Radovanović, L. Klarić, D. Marasović, F. Brekalo)
- Odjel za nadzemne i kabelske vodove (G. Čubra)
- Odjel za izgradnju Split (B. Ćosić)





HRVATSKE VODE

VODNOGOSPODARSKI ODJEL
ZA SLIVOVE JUŽNOG JADRANA
21000 Split, Vukovarska 35

KLASA: 350-02/25-01/0000249
URBROJ: 374-24-1-26-4
Split, 12.02.2026.

DUBROVAČKO-NERETVANSKA ŽUPANIJA
OPĆINA BLATO
Upravni odjel za opće poslove,
upravljanje općinskom imovinom i društvene djelatnosti



1001349009

Primljeno:	17.02.2026	
Klasifikacijska oznaka:	Org. jedinica	
Urudžbeni broj	Prilog	Vrijed

DUBROVAČKO-NERETVANSKA ŽUPANIJA OPĆINA BLATO

Upravni odjel za komunalne djelatnosti, infrastrukturu,
gospodarenje prostorom i zaštitu okoliša ✓

**PREDMET: Izmjene i dopune Urbanističkog plana uređenja Krтинja, Općina Blato:
javna rasprava, mišljenje – dostavlja se**

Veza: Vaš zahtjev Klasa: 350-03/25-39/1, Ubroj: 2117-13-05/01-25-29 od
25.11.2025.g., zaprimljeno 26.11.2025.g.

Uvidom u prijedlog plana za javnu raspravu Izmjene i dopune Urbanističkog plana uređenja Krтинja (izrađivač GRGUREVIĆ I PARTNERI d.o.o. Zagreb, studeni 2025.), objavljenog na mrežnoj stranici Općine, Hrvatske vode su utvrdile kako su u istom predviđena rješenja vodoopskrbe, zaštite od štetnog djelovanja voda i zaštite voda od onečišćenja kroz realizaciju sustava odvodnje i objekata za pročišćavanje, kao i odredbe za provođenje plana, usklađeni sa planskim dokumentima upravljanja vodama.

Prije prihvaćanja predmetnog Plana potrebno je ishoditi pozitivno mišljenje nadležnog komunalnog poduzeća na predviđena rješenja vodoopskrbe te odvodnje otpadnih voda.

Mišljenja smo kako je prijedlog plana za javnu raspravu Izmjene i dopune Urbanističkog plana uređenja Krтинja sukladan sa planskim dokumentima upravljanja vodama, prema članku 39. Zakona o vodama (NN 66/19).

S poštovanjem,

v.d. Direktor:
Irina Putica, dipl.ing.građ.



Dostava:
1. 24 – 1, ovdje
2. Pismohrana

Subject: Fwd: Ocitovanje na ID UPU Krtinja
From: Dorotea Žanetić <tea@blato.hr>
Date: 12/11/2025, 10:51 AM
To: Ivona Jerković <[REDACTED]>

Poštovana

Prosljeđujem mišljenje projektanta športskih terena u Krtinji na prijedlog UPU Krtinja.

S poštovanjem,

Dorotea Žanetić

----- Forwarded Message -----

Subject: Ocitovanje na ID UPU Krtinja
Date: Mon, 8 Dec 2025 08:45:16 +0100
From: Tomislav Tabain
To: Dorotea Žanetić <[REDACTED]>

Postovana Dorotea,

pregledao sam i grafički i tekstualni dio I. ID UPU Krtinja.

Grafički dio:

Mislim da je ovo sve u redu samo me zanima onaj koridor ŽUC-a, je li se tamo smije išta planirati? Piše da je zaštitni koridor ostalih građevina pa treba vidjeti je li utječe na naše parkiralište. Iako vjerojatno to bude uvjetovano uvjetima priključenja ŽUC-a. Također treba vidjeti je li se može pristupiti sa te prometnice višeg reda jer je sada moglo i ŽUC je izdao uvjete da se može, a bitno je provjeriti sa izrađivačem plana je li to ovim planom zabranjuju i guraju sve na sabirnu ulicu na zapadu ili je još uvijek dozvoljeno

Tekstualni dio:

U točki 3.0.1. su lijepo dodali da se važeća rješenja osuvremenjuju uz pojašnjenje mogućnosti gradnje otvorenih sportskih igrališta neovisno o izgradnji zgrade sportske dvorane. Istog su se dotaknuli i u točki 3.0.2. "Navedenom transformacijom samom po sebi omogućeno je, s obzirom na odredbe Pravilnika, (pretpostavljam da misle na Pravilnik o prostornim planovima), gradnja i uređenje otvorenih sportskih igrališta kao samostalnih građevina na zasebnoj građevnoj čestici." - ovo je dosta bitno da su izdvojili da može biti na odvojenoj čestici jer onda će plan prepoznavati da je igralište glavna zgrada i da su one pomoćne zapravo u službi te glavne jer je to urbanizmu bio i najveći problem razaznati.

Sporni čl. 4. st (3) je koliko vidim ukinut, uostalom kao i cijeli čl. 4.

Zanima me čl. 5. st (1) dio koji spominje minimalno 40% površine moraju biti otvorena igrališta. Vidim da je u žutom što znači da će biti tekst izmijenjen, ali ne vidim novi prijedlog. Nama je teren oko 680 m², a čestica nam je 1906 m² i taj teren nam čini 0.356 koeficijent, a to je manje od 40% pa neka stave 20 ili 30% i to bi nam zadovoljavalo, a i pustilo bi i ostatku obuhvata isto manji uvjet kad oni budu radili lokacijsku ili građevinsku za zgradu dvorane da ne moraju toliko puno površine zadovoljiti kad već imaju vanjski teniski teren koji će ionako koristiti u sklopu dvorane.

Sporni čl. 6. st (4) je onaj u kojem su one tumačile da nema otvorenog igrališta bez glavne zgrade, a on je sada u zeleno što znači da će ga zadržati, ali prilagoditi na način koji je opisan u ciljevima ID Plana. Treba vidjeti novu formulaciju tog članka.

Ostalo mi se sve čini u redu. Najbitnije je da možda formuliraju jedan članak (možda baš taj čl. 6. st (4)) da nama paše da je otvoreno igralište glavna zgrada i da su kontejneri pomoćni u službi glavne, a da ostatku obuhvata glavna zgrada bude dvorana, ali da u tom slučaju mogu otvorena igrališta biti pomoćna u službi dvorane. Da ne izgube tu mogućnost kad budu radili dvoranu da ne mogu raditi i neka dodatna igrališta tipa: boćalište, dječje igralište, trkalište, mali nogomet, basket i sl.

Pretpostavljam da će u čl. 28. spomenuti da je unutar obuhvata postojeće otvoreno igralište teniski teren s pomoćnim građevinama sanitarijama i svlačionama.

Za sva pitanja, stojim na raspolaganju.

Tomislav Tabain, mag.ing.arch.

TIM BOLJE d.o.o. arhitektura i usluge

Subject: Fwd: Fwd: 351 | Samostalna igrališta
From: Dorotea Žanetić [REDACTED]
Date: 3/18/2026, 10:11 AM
To: [REDACTED]

----- Forwarded Message -----

Subject: Fwd: 351 | Samostalna igrališta
Date: Thu, 12 Mar 2026 13:44:21 +0100
From: Dorotea Žanetić [REDACTED]
To: [REDACTED]

Poštovani

Dostavljam mišljenje Marka Padovana.

S poštovanjem

Dorotea Žanetić

----- Forwarded Message -----

Subject: Re: 351 | Samostalna igrališta
Date: Thu, 12 Mar 2026 13:31:22 +0100
From: Marko Padovan
To: Dorotea Žanetić [REDACTED] Tomislav Tabain

Poštovana,

koliko vidim iz priloženog unesene su sve važne odrednice, dopuštena su otvorena igrališta kao samostalni zahvati bez ograničenja udaljenosti od granice i dodati su pomoćni objekti koji smiju biti i montažni na udaljenosti od 3m od susjeda što je u skladu s onime kako je planirano izvesti.

Srdačno

Marko

On Thu, Mar 12, 2026 at 11:04 AM Dorotea Žanetić [REDACTED] wrote:

Poštovani

U privitku su izmijenjene odredbe za provođenje za UPU Krtinja, te vas molim da mi pismeno potvrdite dali se temeljem dostavljenih odredbi može ishoditi građevinska dozvola za teniski teren u Krtinji.

S poštovanjem,

Dorotea Žanetić

----- Forwarded Message -----

Subject:351 | Samostalna igrališta

Date:Thu, 12 Mar 2026 09:40:10 +0000

From:Hrvoje Vidović [REDACTED]

To:Dorotea Žanetić [REDACTED]

CC:G&P [REDACTED] Marina Krčalić [REDACTED]

Poštovana Tea,

Prema dogovoru šaljem odredbe s naglašenim ključnim dijelovima.

Srdačno

Hrvoje

Hrvoje Vidović, dipl. ing. arh.
ovlašteni arhitekt

GRGUREVIĆ & PARTNERI
Čanićeva 6
HR-10000 Zagreb

--

Marko Padovan, dipl.ing.arh.
direktor

TIM BOLJE d.o.o. arhitektura i usluge

— Attachments: —

351_251204_JI.pdf

139 KB

Odredbe za provedbu

1. OSNOVNO KORIŠTENJE PROSTORA

1.1. Namjena prostora

Članak 1.

- (1) Plan sadrži podjelu prostora prema sljedećim namjenama:
- Sportsko-rekreacijska namjena - sportske građevine i centri (R2)
 - Prometna površina
- (2) Sportsko-rekreacijska namjena - sportske građevine i centri (R2), određeno pravilnikom o prostornim planovima pod oznakom teme [KN-1-1-5602]
1. Na površinama sportsko-rekreacijske namjene – sportske građevine i centri (R2) dozvoljena je gradnja i uređenje sportskih centara, sportskih građevina i igrališta:
 - a. stadioni, sportske dvorane, igrališta, sportske staze, borilišta i druge zatvorene i otvorene sportske građevine,
 - b. za sportove na vodi (otvoreni/zatvoreni bazeni),
 - c. za zimske sportove,
 - d. za konjičke sportove,
 - e. pomoćnih građevina i sadržaja nužnih za sportske, odnosno rekreacijske aktivnosti.
 2. Na površinama sportsko-rekreacijske namjene – sportske građevine i centri (R2), kao prateća namjena, mogu se i na zasebnim građevnim česticama uređivati i graditi:
 - a. prateći sadržaji sportsko-rekreacijskoj namjeni (ugostiteljski, uslužni, zabavni, edukativni i sl.),
 - b. zelene površine,
 - c. prometne površine (kolne, pješačke i biciklističke površine, parkirališta, garaže),
 - d. manje infrastrukturne građevine.
- (3) Prometna površina, određeno pravilnikom o prostornim planovima pod oznakom teme [KN-1-1-5950]
1. Prometna površina je namijenjena za gradnju i uređenje cesta ili ulica.
 2. U sklopu prometnih površina uređuju se i grade:
 - a. pješačke površine,
 - b. biciklističke površine,
 - c. javna parkirališta,
 - d. tramvajske i željezničke pruge,
 - e. tramvajska, željeznička i autobusna stajališta,
 - f. zaštitne zelene površine.
 3. Na prometnim površinama mogu se izvoditi i oni zahvati koji zahtijevaju smještaj u tom prostoru.

1.2. Građevinska područja

Članak 2.

- (1) Građevinsko područje se ne određuje ovim prostornim planom.

1.3. Provedba prostornog plana

1.3.1. Pravila provedbe zahvata

Članak 3.

(1) Plan sadrži sljedeća pravila provedbe zahvata u prostoru za označene površine:

- PP_1.

Članak 4.

(1) Pravila provedbe za površinu označenu: PP_1.

1. oblik i veličina građevne čestice i/ili obuhvat zahvata u prostoru

a. za sportsku dvoranu i druge zatvorene zgrade za sport kao i zgrade pratećih sadržaja najmanja površina građevne čestice iznosi 5.000 m²

b. za otvorena sportska igrališta kao samostalni zahvat u prostoru najmanja površina građevne čestice iznosi 1.500 m²

c. najveća površina građevne čestice se ne ograničava

d. unutar područja pravila provedbe moguće je formirati jednu ili više građevnih čestica

2. namjena pojedinih građevina na građevnoj čestici ili unutar obuhvata zahvata u prostoru

a. namjena građevine na čestici mora biti u skladu s namjenom prostora prema odgovarajućim uvjetima članka 1.

b. uvjeti gradnje prometnih površina i građevina infrastrukture propisani su u poglavljima 2. za pojedine vrste infrastrukturnih građevina

c. unutar glavne građevine mogu se uređivati prateći sadržaji sportsko-rekreacijskoj namjeni građevinske (bruto) površine najviše do 15 % njezine građevinske (bruto) površine

3. smještaj jedne ili više građevina na građevnoj čestici i/ili unutar obuhvata zahvata u prostoru

a. na čestici se omogućuje gradnja jedne glavne i više pomoćnih građevina

b. građevinski pravac smješten je na 5,0 m od regulacijske linije županijske ceste

c. građevinski pravac smješten je na 10,0 m od regulacijske linije sabirne prometnice

d. najmanja udaljenost od preostalih granica građevne čestice iznosi 10,0 m

e. za uređenja terena i/ili građevine potpuno oslonjene na teren (sportska igrališta i drugo) ne određuje se obavezna udaljenost od granica građevne čestice

f. omogućuje se gradnja glavne građevine kao složene građevine pri čemu međusobna udaljenost dijelova tj. pojedinih zgrada od kojih se sastoji složena građevina iznosi najmanje polovicu visine više zgrade, ili se one grade kao međusobno prislonjene

4. izgrađenost građevne čestice

a. kig iznosi najviše 0,4

5. iskoristivost građevne čestice

a. proizlazi iz preostalih prostornih pokazatelja

6. građevinska (bruto) površina građevina

a. proizlazi iz preostalih prostornih pokazatelja

7. visina i broj etaža građevine

a. za sportsku dvoranu najveća dopuštena H iznosi 12,0 m, najveća dopuštena Huk iznosi 14,0 m, a najveći dopušteni broj etaža je Po/S+P+1

b. za ostale zgrade najveća dopuštena H iznosi 8,0 m, a najveći dopušteni broj etaža je P+1

8. veličina građevine koja nije zgrada

a. veličina građevne čestice odnosno površina obuhvata zahvata u prostoru ne propisuje se za javne i druge prometne površine te za zelene površine

b. detaljniji uvjeti gradnje prometnih površina propisuju se odjeljkom „2.1.1. Cestovni promet“

9. uvjeti za oblikovanje građevine

- a. oblikovanje zgrada i upotrijebljeni materijali moraju biti usklađeni s vrijednostima krajobraza
 - b. krov može biti ravan i/ili kosi
10. uvjeti za uređenje građevne čestice, odnosno obuhvata zahvata u prostoru
- a. broj parkirališnih/garažnih mjesta propisuje se odjeljkom „2.1.1.1. Normativ parkirališnih/garažnih mjesta“
 - b. udio prirodnog terena na čestici glavne građevine iznosi najmanje 20%
 - c. potrebno je osigurati uvjete zaštite od požara sukladno posebnom propisu
 - d. na čestici glavne građevine dopušta se gradnja pomoćnih građevina i uređaja te uređenje terena u svrhu njezine redovite uporabe, a kako ih utvrđuje posebni propis
 - e. najmanja udaljenost pomoćnih građevina, uređaja i uređenja terena od susjednih čestica koje nisu površine javne namjene kao i od regulacijske linije iznosi 1,0 m, uz izuzetke kako slijedi: za uređenja terena (stubišta, staze, sportska igrališta, ogradni i potporni zidovi, kolni putevi i sl.) te pretežito ukopane građevine (gustirne i sl.) ne propisuje se najmanja udaljenost od susjednih čestica i regulacijske linije; najmanja udaljenost otvorenog nenatkrivenog parkirališnog/garažnog mjesta od regulacijske linije županijske ceste iznosi 5,0 m, a od sabirne prometnice i preostalih granica građevne čestice se ne propisuje; najmanja udaljenost spremnika ukapljenog plina od susjednih građevina, pristupne prometnice ili javne površine mjerena od gabarita nadzemnog ili okna podzemnog spremnika je 5,0 m; ukoliko se na čestici postavlja više spremnika njihova međusobna udaljenost mora iznositi najmanje 2,0 m za nadzemne i 1,0 m za podzemne spremnike
 - f. građevine iz stavka 1., točke 10., podtočke d. ovog članka, a koje nisu konstruktivno vezani dio glavne ili pomoćne zgrade ne podliježu provjeri urbanističkih parametara sukladno Planu
 - g. uređenje građevne čestice mora se izvesti tako da ne narušava izgled naselja te da se ne promijeni prirodno otjecanje vode na štetu susjednog zemljišta i susjednih zgrada
 - h. potporni zidovi moraju biti izvedeni u kamenu ili u betonu sa završnom obradom u kamenu
 - i. ograda građevne čestice ne smije biti viša od 1,5 m; ogradu čestice dozvoljeno je izvoditi u kombinaciji kamena, betona i metala ili ograde od zelenila (živica), uz obvezu da puni (zidani) dio ograde ne bude viši od 0,80 m te se predlaže njezina tradicionalna obrada; iznimno, ograda čestice koja je ujedno i ograda borilišta/igrališta može biti visine i oblikovanja sukladno standardu pojedinog sporta
 - j. potrebno je sačuvati postojeće kvalitetno zelenilo, a za novo ozelenjavanje potrebno je koristiti autohtone i udomaćene vrste
 - k. na građevnoj čestici potrebno je osigurati površinu za privremeno zaustavljanje dostavnog vozila za potrebe osnovnih ili pratećih sadržaja ako isti zahtijevaju dostavu
11. uvjeti za nesmetan pristup, kretanje, boravak i rad osoba smanjene pokretljivosti
- a. potrebno je osigurati uvjete pristupačnosti sukladno posebnom propisu
12. način i uvjeti priključenja građevne čestice, odnosno građevine na prometnu površinu i drugu infrastrukturu
- a. građevne čestice ostvaruju prometni kolni pristup na prometnu mrežu određenu odjeljkom „2.1.1. Cestovni promet“
 - b. na građevnoj čestici potrebno je predvidjeti potrebne mjere i građevine koje omogućuju privremeno odlaganje i odvoz komunalnog otpada sukladno uvjetima javnopravnog tijela; potrebno je urediti prostor za kratkotrajno odlaganje otpada (smještaj spremnika otpada); prostor za odlaganje treba biti lako pristupačno s javne prometne površine i zaklonjen od izravnog pogleda s ulice, a može biti predviđen i unutar zgrade
 - c. uvjeti priključenja građevnih čestica na ostalu (komunalnu) infrastrukturu propisuju se odjeljkom „2. Infrastrukturni sustavi“ i/ili ih utvrđuju nadležna javnopravna tijela odnosno davatelji usluga
13. uvjeti za rekonstrukciju ili uklanjanje postojeće građevine
- a. uvjeti koji se odnose na zahvate na postojećim infrastrukturnim građevinama propisani su u odgovarajućim stavicama odjeljka „2. Infrastrukturni sustavi“

b. osim infrastrukturnih građevina, u obuhvatu Plana nema postojećih građevina i ne određuju se uvjeti za njihovu rekonstrukciju

14. pravila provedbe za pomoćne građevine

a. vrsta pomoćne zgrade mora biti u skladu s namjenom prostora prema odgovarajućim uvjetima članka 1.

b. pomoćna zgrada uračunava se u kig i kis

c. najveća dopuštena Huk pomoćne zgrade iznosi 4,0 m

d. najveća dopuštena H pomoćne zgrade iznosi 3,0 m

e. za udaljenost pomoćne zgrade od regulacijske linije primjenjuju se uvjeti udaljenosti od regulacijske linije iz stavka 1., točke 3. ovog članka, dok najmanja udaljenost od preostalih granica građevne čestice iznosi 3,0 m

f. na građevnoj čestici otvorenih sportskih igrališta dopušta se gradnja pomoćnih građevina i sadržaja nužnih za sportske, odnosno rekreacijske aktivnosti: svlačionice, spremišta rekvizita, tribine, sanitarni čvor, ugostiteljski i/ili uslužni sadržaji i sl. uz najveću ukupnu građevinsku (bruto) površinu 250 m²; navedeni sadržaji mogu se realizirati i kao montažno-demontažni odnosno predgotovljeni

g. ne ograničava se visina sportske opreme (tribine, toranj za skokove, rasvjetni toranj i sl.)

h. pomoćne građevine moraju činiti oblikovnu cjelinu s glavnom građevinom

i. uvjeti gradnje preostalih pomoćnih građevina, uređaja i uređenja terena na građevnoj čestici propisuju se stavkom 1, točkom 10. ovog članka

15. pravila provedbe za prateće građevine druge namjene

a. ne primjenjuje se

(2) Ostala pravila provedbe za površinu označenu: PP_1.

1. dodatni uvjeti i/ili ograničenja

a. na građevnim česticama iz stavka 1., točke 1., podtočke a. ovog članka najmanje 40% površine uređuje se kao otvorena sportska igrališta i/ili rekreacijske površine s krajobraznim uređenjem

b. omogućuje se fazna i etapna realizacija zahvata u prostoru

1.4. Ostale odredbe

Članak 5.

(1) Nije primjenjivo.

2. INFRASTRUKTURNI SUSTAVI

2.1. Prometni sustav

2.1.1. Cestovni promet

Članak 6.

(1) Prometna mreža u obuhvatu Plana prikazana je kartografskim prikazom „2.1.1. Cestovni promet“ te obuhvaća županijsku cestu ŽC 6222 i sabirnu prometnicu (nerazvrstana cesta). Omogućuju se manja opravdana odstupanja od cestovnih trasa i koridora određenih kartografskim prikazom kao posljedica detaljnije izmjere i razrade prometne mreže. Omogućuje se gradnja i uređenje dodatnih prometnih površina u odnosu na navedene, a kao dopunu planirane prometne mreže.

(2) Određuju se elementi profila prometne mreže kako slijedi: za županijsku cestu najmanje 13,0 m (1,5 m sjeverni nogostup, 6,5 m kolnik, 3,0 m drvored, 2,0 m južni nogostup), a za sabirnu prometnicu najmanje 9,0 m (6,0 m kolnik, 2 x 1,5 m nogostup).

(3) U profilu županijske ceste potrebno je formirati drvored najmanje širine 2,5 m s južne strane kolnika. Planirani drvored neposredno se nastavlja na postojeći drvored središta Blata. Obavezna

je sadnja vrsta istovjetnih postojećem drvoredu uz uvažavanje najmanjih propisanih udaljenosti od kolnika županijske ceste, odnosno u skladu s uvjetima nadležnog javnopravnog tijela.

(4) Građevna čestica ostvaruje kolni pristup na prometnu površinu iz stavka 1. ovog članka uz uvjet njezine širine ne manje od 5,0 m. Do realizacije prometnice u planskom profilu iz stavka 2. ovog članka, iznimno se dopušta rješavanje kolnog pristupa s postojećeg prometnog profila najmanje širine 5,0 m u zoni čestice, evidentiranog na katastarskom planu i/ili geodetskoj podlozi. Pritom se u tijeku postupka ishoda akta za provedbu prostornog plana i/ili građenje, a na temelju uvjeta jedinice lokalne samouprave, iz predmetne čestice izuzima površina zemljišta za pripadajući dio širine punog planskog profila prometnice.

(5) Omogućuje se etapna odnosno fazna gradnja cestovne prometne mreže po dužini i širini.

(6) Gradnja u zaštitnom prostoru županijske ceste kao i uvjeti priključka te prilaza na istu podliježu posebnim uvjetima nadležnog javnopravnog tijela, pri čemu je širina zaštitnog prostora određena nadležnim propisom. Zaštitni prostor županijske ceste ucrtan je na kartografskom prikazu „3.2. Posebna ograničenja i posebni načini korištenja“.

(7) Sve prometne površine iz stavka 2. ovog članka moraju omogućiti nesmetani pristup, kretanje, boravak i rad osoba smanjene pokretljivosti, prema važećim propisima. U zonama pješačkih prijelaza obvezna je primjena elemenata za sprečavanje arhitektonsko-urbanističkih barijera pri čemu treba izgraditi pristupne rampe (upušteni nogostup) na mjestima kontakta pješačkih prijelaza i nogostupa.

(8) Sve kolne površine potrebno je izvesti sa suvremenim kolničkim zastorom. Sve visinske razlike, nastale polaganjem prometnice, između nivoa uređenog planuma prometnice na krajnjim vanjskim rubovima i okolnog uređenog terena rješavati gradnjom potpornih zidova ozelenjenih pokosa. Ovi objekti moraju biti tehničkim rješenjem i oblikovanjem skladno uklopljeni u ambijent.

(9) Prometne površine predviđene za prilaz i operativni rad vatrogasnih vozila moraju osigurati najmanju nosivost na osovinski pritisak od 100 kN te ostale uvjete utvrđene propisima iz područja zaštite od požara.

(10) Na udaljenosti manjoj od 15,0 m od križanja ne dopušta se sadnja visokog zelenila.

(11) Planirani koridori za infrastrukturne sustave javnih prometnih površina smatraju se rezervatom i u njihovoj širini po čitavoj trasi nije dozvoljena nikakva druga izgradnja osim one koja je u funkciji javne prometne površine.

(12) Sve javne prometne površine unutar obuhvata Plana moraju se projektirati, graditi i uređivati na način da se omogući vođenje komunalne infrastrukture (javni sustav vodoopskrbe, odvodnje otpadnih voda – kanalizacije, elektroenergetske mreže, vodova elektroničkih komunikacija i sl.)

(13) Građenje novih i rekonstrukcija postojećih građevina javnih prometnih sustava vrši se aktima za građenje i/ili provedbu prostornog plana uz posebne uvjete građenja nadležnih javnopravnih tijela.

2.1.1.1. Normativ parkirališnih/garažnih mjesta

Članak 7.

(1) Na građevnoj čestici potrebno je na 100 m² građevinske (bruto) površine građevine osigurati broj parkirališnih/garažnih mjesta prema sljedećem normativu:

- sport i rekreacija – 0,5
- ugostiteljstvo – 5
- trgovine – 3
- poslovanje – 2.

(2) Parkirališna/garažna mjesta rješavaju se na čestici, a moguće ih je ostvariti i unutar glavne i/ili pomoćne građevine. U slučaju ostvarenja potrebnih parkirališnih/garažnih mjesta u građevinama, u površinu za izračun potrebnog broja mjesta ne ulazi površina garaža.

2.1.2. Željeznički promet

Članak 8.

(1) Nije primjenjivo.

2.1.3. Pomorski promet

Članak 9.

(1) Nije primjenjivo.

2.1.4. Promet unutarnjim vodama

Članak 10.

(1) Nije primjenjivo.

2.1.5. Zračni promet

Članak 11.

(1) Nije primjenjivo.

2.2. Komunikacijski sustav

2.2.1. Elektronička komunikacijska mreža

Članak 12.

(1) Sustav elektroničkih komunikacija ucrtan je na kartografskom prikazu „2.2. Komunikacijski sustav“. Način gradnje i uređenja propisan je nadležnim propisima. Pozicije ucrtanih trasa vodova, kao i pozicije uređaja kvalitativnog su i shematskog karaktera, a preciznija rješenja će se utvrditi neposrednom provedbom Plana kroz razradu projektne dokumentacije.

(2) Elektronički komunikacijski vodovi nepokretne mreže u obuhvatu Plana planirani su jednostrano u koridorima prometne mreže. Iznimno, do rekonstrukcije i izgradnje prometnih profila sukladnih Planu dopušta se održavanje postojeće mreže te priključak na postojeću elektroničku komunikacijsku infrastrukturnu mrežu sukladno uvjetima distributera i nadležnih tijela. Omogućuje se polaganje dodatnih elektroničkih komunikacijskih vodova i uređaja pokretne i nepokretne mreže sukladno detaljnijoj projektnoj dokumentaciji i zahtjevima pojedinih korisnika prostora.

(3) Elektronički komunikacijski vodovi planiraju se kao kabela kanalizacija. Kabela kanalizacija mora biti tako dimenzionirana da dugoročno zadovolji potrebe razvoda i zaštite elektroničkih komunikacijskih kabela i kabela televizije. Širina kabela kanalizacije iznosi približno 1,0 m. Odcijepe treba obvezno planirati u kabelskim zdencima.

(4) Postojeći elektronički komunikacijski vodovi u obuhvatu Plana izvedeni su podzemno, a svi novi priključci trebaju biti izvedeni sukladno detaljnijoj projektnoj dokumentaciji i uvjetima javnopravnih tijela.

(5) Projektiranje i građenje vodova elektroničke komunikacijske infrastrukture treba izvoditi uz uvažavanje svih zaštitnih mjera i postupaka propisanih za elektroničku komunikacijsku infrastrukturu.

(6) Uz trasu elektroničke komunikacijske infrastrukture omogućuje se postavljanje eventualno potrebnih zgrada (male zgrade, vanjski kabinet-ormarić za smještaj telekomunikacijske opreme) za uvođenje novih tehnologija, odnosno operatora ili rekonfiguraciju mreže.

(7) Kod određivanja mjesta priključenja na postojeću elektroničku komunikacijsku infrastrukturu, kao i eventualno potrebnog proširenja i rekonstrukcije postojeće elektroničke komunikacijske infrastrukture, voditi računa da se ne naruši integritet postojeće elektroničke komunikacijske mreže.

(8) Novu elektroničku komunikacijsku infrastrukturu za pružanje javne komunikacijske usluge putem elektromagnetskih valova, bez korištenja vodova, odrediti ovisno o pokrivenosti područja radijskim signalom svih davatelja usluga i budućim potrebama prostora, planiranjem postave osnovnih postaja i njihovih antenskih sustava na antenskim prihvataima na izgrađenim građevinama i rešetkastim i/ili jednocjevnim stupovima, bez detaljnog definiranja (točkastog označavanja) lokacija vodeći računa o mogućosti pokrivanja tih područja radijskim signalom koji će se emitirati

atenskim sustavima smještenim na te antenske prihvate (zgrade i/ili stupove) uz načelo zajedničkog korištenja od strane svih operatora gdje god je to moguće.

(9) Samostojeći antenski stupovi smještaju se unutar područja elektroničkih komunikacijskih zona ucrtanih na kartografskom prikazu iz stavka 1. ovog članka, a grade se sukladno uvjetima propisanih prostornim planom šireg područja.

2.2.2. Sustav veza, odašiljača i radara

Članak 13.

(1) Nije primjenjivo.

2.3. Energetski sustav

2.3.1. Nafta i plin

Članak 14.

(1) Nije primjenjivo.

2.3.2. Elektroenergetika

Članak 15.

(1) Elektroenergetski sustav ucrtan je na kartografskom prikazu „2.3. Energetski sustav“. Način gradnje, uređenja i rekonstrukcije propisan je nadležnim propisima. Pozicije ucrtanih trasa vodova, kao i pozicije uređaja kvalitativnog su i shematskog karaktera, a preciznija rješenja će se utvrditi neposrednom provedbom Plana kroz razradu projektne dokumentacije.

(2) Predviđeno je izmještanje svih postojećih srednjenaponskih zračnih vodova, uz suglasnost i u skladu s posebnim uvjetima javnopravnog tijela.

(3) Elektroenergetska distribucijska infrastruktura obuhvaća transformatorske stanice, rasklopne stanice, srednjenaponske i niskonaponske podzemne i nadzemne vodove i kabele, nosače vodova, stupove, distribucijske ormare, srednjenaponske i niskonaponske priključke te pripadajuću telekomunikacijsku (TK) infrastrukturu potrebnu za vođenje elektroenergetske distributivne mreže.

(4) Nova elektroenergetska mreža uključuje gradnju transformatorske stanice (TS) 10(20)/0,4 kV i podzemne srednjenaponske (SN) te niskonaponske (NN) mreže prema potrebama potrošača.

(5) Transformatorske stanice mogu biti:

- tipski samostojeći objekti s jednim ili dva energetska transformatora (tipska rješenja)
- zidani samostojeći objekti s jednim ili dva energetska transformatora (netipska rješenja)
- u sklopu drugih građevina sukladno potrebama
- podzemni objekti u iznimnim slučajevima.

(6) Svaka transformatorska stanica treba biti smještena na vlastitoj čestici, osim u slučaju stvaranja tehničkih uvjeta priključenja u slučaju gradnje, rekonstrukcije ili dogradnje objekata za koje se zahtijeva znatnije povećanje snage koje nije moguće ostvariti iz postojećih ili planom određenih transformatorskih stanica.

(7) Za potrebe izgradnje novih TS 10(20)/0,4 kV nije nužno osigurati parkirališno mjesto niti kolni pristup. Dopušta se mogućnost projektiranja transformatorskih stanica s pješačkim pristupom ako se iste predviđaju unutar pješačkih površina/zona, zaštitnih zelenih i sportsko-rekreacijskih površina/zona. Udaljenost samostojećih transformatorskih stanica od granica susjednih čestica treba biti najmanje 1,0 m, a udaljenost od ruba javne prometne površine najmanje 3,0 m.

(8) Korištenje i uređenje prostora unutar infrastrukturnih koridora postojećih i planiranih nadzemnih vodova treba biti u skladu s posebnim propisima i uvjetima nadležnih tijela. U koridoru ispod samih vodiča nije dozvoljena izgradnja stambenih, poslovnih i industrijskih objekata. Taj prostor se može koristiti primarno za vođenje prometne i ostale infrastrukture odnosno građevina i u druge svrhe u skladu s pozitivnim zakonskim propisima i standardima.

(9) U blizini ispod vodiča te u okolici navedenih SN vodova ne smiju se planirati i nalaziti skladišta ili bilo kakva druga odlagališta lakozapaljivih materijala.

(10) U blizini elektroenergetskih kablinskih vodova nije dopuštena sadnja visokog raslinja te se ne mogu planirati drvoredi i slični nasadi unutar minimalne udaljenosti od 2,0 m od najbližih elektroenergetskih instalacija u koridoru do najbližeg stabla.

(11) Kod planiranja ostalih komunalnih sustava potrebno je poštivati tehničkim propisima određen minimalni razmak između postojećih VN, SN i NN elektroenergetskih kabela i ostalih komunalnih instalacija.

(12) Niskonaponska mreža planirana je od podzemnih i nadzemnih kablinskih izvoda iz TS do krajnjih korisnika. Povezivanje krajnjih korisnika odvija se preko distributivnih ormara u sklopu niskonaponske mreže. Distributivni ormari mogu biti samostojeći ili ugradbeni ugrađeni u ogradne ili potporne zidove i sl. Polaganje kablinskih izvoda i smještaj distributivnih ormara vrši se načelno na javnim i prometnim površinama te iznimno na privatnim česticama.

(13) Prilikom izgradnje novih ili rekonstrukcije postojećih javnih i prometnih površina potrebno je osigurati koridor za polaganje podzemnih elektroenergetskih kabela sukladno uvjetima nadležnog javnopravnog tijela.

(14) Određuju se sljedeće širine zaštitnih prostora postojećih vodova, odnosno koridora planiranih vodova, mjereći od osi voda:

- postojeći nadzemni dalekovod DV 35 kV: 30,0 m (15,0 m + 15,0 m)
- postojeći nadzemni dalekovod DV 10 kV: 10,0 m (5,0 m + 5,0 m)
- postojeći kablovi 35 kV i 10 kV: 2,0 m (1,0 m + 1,0 m)
- planirani kablovi 35 kV i 10kV: 5,0 m (2,5 m + 2,5 m).

(15) Zahvati u zaštitnom pojasu postojećeg voda, koridoru planiranog voda ili u okruženju transformatorske stanice podliježu posebnim uvjetima nadležnog javnopravnog tijela.

(16) Koridore cestovnih prometnica potrebno je opremiti javnom rasvjetom. Pri izradi projekata javne rasvjete prometnica za promet vozila i pješaka, srednju rasvijetljenost i jednolikost rasvijetljenosti treba odrediti u skladu s važećim normama. U pravilu, stupove se planira postavljati uzduž jedne strane prometnih koridora.

(17) Priklučenja građevina na elektroenergetsku mrežu potrebno je projektirati u skladu s posebnim uvjetima nadležnog distributera.

2.4. Vodnogospodarski sustav

2.4.1. Vodoopskrba i drugo korištenje voda

Članak 16.

(1) Sustav vodoopskrbe i drugog korištenja voda prikazan je na kartografskom prikazu „2.4. Vodnogospodarski sustav“. Način gradnje, uređenja i rekonstrukcije propisan je posebnim propisima. Pozicije ucrtanih trasa vodova, kao i pozicije uređaja kvalitativnog su i shematskog karaktera, a preciznija rješenja će se utvrditi neposrednom provedbom Plana kroz razradu projektne dokumentacije.

(2) Trase glavnih cjevovoda moraju se štititi sanitarnim koridorom širine 5,0 m sa svake strane od osi cjevovoda, a za svako uređivanje prostora u tom koridoru potrebna je prethodna suglasnost nadležnog javnopravnog tijela.

(3) Priklučenje sportske dvorane moguće je izvesti dogradnjom/proširenjem postojeće mjesne vodovodne mreže i to izgradnjom prstena cjevovoda DN 80 mm u dužini od 200 m kako bi se osigurala neprekidna opskrba vodom.

(4) Vodoopskrbni sustav treba, osim sanitarne vode, osigurati i potrebnu količinu vode za gašenje požara vanjskom i unutarnjom hidrantskom mrežom, odnosno stabilnom instalacijom za gašenje požara. Vanjske hidrante treba projektirati i postavljati izvan kolnih prometnih površina na odgovarajućoj međusobnoj udaljenosti sukladno posebnim propisima i pravilima struke. Točne će se pozicije odrediti u detaljnijoj projektnoj dokumentaciji.

(5) Na javnu vodoopskrbnu mrežu može se priključiti građevina ako ima priključak na javnu kanalizaciju za odvođenje otpadnih voda ili vlastiti uređaj za pročišćavanje otpadnih voda s odgovarajućim ispustom (ili nepropusnom sabirnom jamom) sukladno propisima, posebnim uvjetima javnopravnih tijela i uvjetima Plana.

2.4.2. Otpadne i oborinske vode

Članak 17.

(1) Planira se razdjelni sustav odvodnje kojeg čini: sustav odvodnje sanitarnih otpadnih voda te sustav odvodnje oborinskih voda. Sustav odvodnje prikazan je na kartografskom prikazu „2.4. Vodnogospodarski sustav“. Način gradnje, uređenja i rekonstrukcije propisan je posebnim propisima. Pozicije ucrtanih trasa vodova, kao i pozicije uređaja kvalitativnog su i shematskog karaktera, a preciznija rješenja će se utvrditi neposrednom provedbom Plana kroz razradu projektne dokumentacije.

(2) Gradnja sustava odvodnje otpadnih voda vrši se neposrednom provedbom Plana na temelju odgovarajuće projektno-tehničke dokumentacije.

(3) Otpadne vode iz kuhinja ugostiteljskih sadržaja u kojima se vrši priprema hrane trebaju se pročititi predtretmanom (mastolov i taložnica) prije ispuštanja u interni sustav sanitarne odvodnje.

(4) Svi potrošači koji ispuštaju otpadne vode kvalitete različite od standarda komunalnih otpadnih voda, dužni su izraditi predtretman otpadnih voda do standarda komunalnih otpadnih voda.

(5) Investitor, odnosno korisnik građevine, dužan je za vrijeme korištenja građevine pridržavati se odredbi propisanih važećom Odlukom o odvodnji za predmetno područje.

(6) Uređenom građevnom česticom u smislu odvodnje otpadnih voda smatra se ona koja ostvaruje priključak na javni sustav odvodnje.

(7) Iznimno, do izgradnje javnog sustava odvodnje, uređenom građevnom česticom u smislu odvodnje otpadnih voda smatra se ona građevna čestica na kojoj se sanitarne otpadne vode tretiraju vlastitim uređajem za biopročišćavanje te potom upuštaju u podzemlje sukladno uvjetima nadležnih tijela ili, isključivo za građevne čestice do 10 ES (ekvivalentnih stanovnika), ukoliko se sanitarne otpadne vode na čestici odvede u nepropusnu i sanitarno ispravnu sabirnu jamu s osiguranim i redovitim odvozom prikupljenog efluenta u sustav s propisanim pročišćavanjem; vodonepropusna sabirna jama treba biti pristupačna za posebno vozilo za pražnjenje te se može graditi na najmanjoj udaljenosti 1,0 m od građevne čestice.

(8) Oborinske vode se površinskim kanalima i/ili rigolima odvede do mjesta na kojima se infiltriraju bez posljedica na okolno zemljište. Oborinske vode sa krovova preporuča se koristiti za održavanje vanjskih površina.

(9) Pri rekonstrukciji i gradnji novih prometnih površina koje se nalaze unutar zona sanitarne zaštite potrebno je osigurati posebnim propisom kojim se uređuje zaštita sanitarnih zona izvorišta predtretman oborinskih voda prije ispuštanja istih u tlo odnosno zahvate provoditi temeljem posebnih uvjeta nadležnog javnopravnog tijela.

(10) Rješenje odvodnje onečišćenih oborinskih voda sa radnih, manipulativnih, prometnih, parkirališnih i sličnih površina treba predvidjeti uz pročišćavanje na propisani način – putem odgovarajućih sustava pročišćavanja oborinskih onečišćenih voda – prije dispozicije.

2.4.3. Uređenje vodotoka i voda

Članak 18.

(1) Nije primjenjivo.

2.4.4. Melioracijska odvodnja

Članak 19.

(1) Nije primjenjivo.

3. POSEBNE MJERE

3.1. Posebne vrijednosti

3.1.1. Zaštićeni dijelovi prirode

Članak 20.

- (1) U obuhvatu Plana ne nalaze se zaštićeni dijelovi prirode.
- (2) Propisuju se sljedeći opći uvjeti zaštite prirode:
 - svi planirani zahvati i uređenje prostora izvršavaju se sukladno propisu koji regulira uređenje i zaštitu zaštićenog obalnog pojasa mora
 - sve građevine moraju imati priključak na javni sustav odvodnje ili rješenje otpadnih voda sukladno uvjetima propisanim odjeljkom „2.4.2. Otpadne i oborinske vode“.

3.1.2. Kulturna baština

Članak 21.

- (1) U obuhvatu Plana nema kulturnih dobara u smislu posebnog zakona kojim se uređuju mjere zaštite i očuvanja kulturnih dobara.
- (2) U obuhvatu Plana nema dobara evidentiranih za zaštitu od lokalnog značenja (kulturna baština zaštićena mjerama Plana).
- (3) Preporuča se uvažavati suhozidnu arhitekturu područja na način da se izbjegava njeno rušenje, a ondje gdje se zbog izvođenja radova ona mora ukloniti preporuka je istu nakon završetka gradnje po mogućnosti rekonstruirati.

3.1.3. Krajobraz

Članak 22.

- (1) Nije primjenjivo.

3.1.4. Ekološka mreža (Natura 2000)

Članak 23.

- (1) Nije primjenjivo.

3.2. Posebna ograničenja

3.2.1. Tlo

Članak 24.

- (1) Zaštita tla osigurava se provedbom detaljnih uvjeta gradnje sustava odvodnje propisanih odjeljkom „2.4.2. Otpadne i oborinske vode“ te propisanim najmanjim udjelom prirodnog terena na čestici.
- (2) Područje Plana nalazi se u VIII. potresnoj zoni prema MCS ljestvici. Do izrade detaljnije karte seizmičkog rizika, projektiranje i građenje građevina mora se provoditi sukladno postojećim podacima.
- (3) Zona urušavanja oko zgrade iznosi polovicu njezine visine i ne smije zahvaćati zemljišni pojas javne ceste. Ako između dviju zgrada prolazi cesta, njihova najmanja međusobna udaljenost iznosi: $D_{min} = H1 / 2 + H2 / 2 + 5$ m, gdje je H1 visina pročelja prve, a H2 visina pročelja druge zgrade; ako je zgrada prema mjestu mjerenja najmanje udaljenosti okrenuta zabatom, umjesto visine pročelja H za izračun se uzima ukupna visina Huk.
- (4) Međusobna udaljenost zgrada i dijelova složene građevine može biti manja od navedene u stavku 3. ovog članka pod uvjetom da je odgovarajućom tehničkom dokumentacijom dokazano:
 - da je konstrukcija objekta otporna na rušenje uslijed elementarnih nepogoda
 - da u slučaju ratnih razaranja rušenje objekta neće u većem opsegu ugroziti živote ljudi i izazvati oštećenja na drugim objektima.

3.2.2. Vode i more

Članak 25.

(1) Zona sanitarne zaštite izvorišta (IV. zona – zona ograničenja) ucrtana je na kartografskom prikazu „3.2. Posebna ograničenja i posebni načini korištenja“.

(2) U zoni sanitarne zaštite izvorišta, ali i u širem slivnom području, potrebno je uklanjati izvore ili uzroke onečišćavanja podzemnih voda.

(3) Ograničenja koja se odnose na zahvate unutar utvrđene zone sanitarne zaštite izvorišta propisana su prostornim planom šireg područja, odnosno proizlaze iz nadležnog propisa.

3.2.3. Područja posebnih ograničenja

Članak 26.

(1) Uvjeti koji se odnose na zaštitne prostore infrastrukturnih građevina utvrđeni su odjeljkom „2. Infrastrukturni sustavi“.

3.2.4. Zrak

Članak 27.

(1) U obuhvatu Plana zaštita zraka provodit će se smanjenjem emisije onečišćujućih tvari u zrak i to ograničavanjem emisije i propisivanjem tehničkih standarda u skladu s posebnim propisima.

3.3. Posebni načini korištenja

3.3.1. Područja posebnog načina korištenja

Članak 28.

(1) Nije primjenjivo.

3.3.2. Područja primjene posebnih mjera uređenja i zaštite

3.3.2.1. Mjere sprječavanja nepovoljnog utjecaja na okoliš

Članak 29.

(1) U postupku gradnje potrebno je pridržavati se općih mjera zaštite biološke i krajobrazne raznolikosti: osigurati racionalno korištenje prirodnih dobara bez oštećivanja ili ugrožavanja njenih dijelova i uz što manje narušavanje ravnoteže prirodnih sastavnica; zadržati kvalitete prirodnog prostora, čuvati prirodni krajobraz, posebno područje s autohtonom vegetacijom; sprečavati nepovoljne utjecaje na biološku raznolikost i krajobrazne vrijednosti.

3.3.2.2. Mjere zaštite od prirodnih i drugih nesreća

Članak 30.

(1) Mjere zaštite i spašavanja provode se sukladno Procjeni ugroženosti stanovništva, materijalnih i kulturnih dobara za područje općine Blato, a koja se izrađuje temeljem Pravilnika koji regulira mjere zaštite od elementarnih nepogoda i ratnih opasnosti u prostornom planiranju i uređivanju prostora te uvjetima Plana kao i Planu zaštite i spašavanja Općine Blato.

(2) Osnovne mjere zaštite od elementarnih nepogoda i ratnih opasnosti sadržane su u rješenjima plana šireg područja dok se posebne mjere (sklanjanje ljudi, zaštita od rušenja, požara i potresa) pobliže određuju Planom te pri projektiranju građevina, a u skladu s posebnim propisima.

(3) U svrhu sprečavanja širenja požara i/ili dima unutar i na susjedne građevine, zgrada mora biti izgrađena u skladu s važećim Pravilnikom koji regulira pitanje otpornosti na požar i druge zahtjeve koje zgrade moraju zadovoljiti u slučaju požara. Potrebno je pripaziti na sigurnosnu udaljenost dviju susjednih zgrada. Kod građevina s malim požarnim opterećenjem kod kojih je završni (zabatni) zid udaljen manje od 3,00 metara od susjedne građevine potrebno je spriječiti širenje požara na susjedne zgrade izgradnjom požarnog zida. Kad je jedna od susjednih zgrada sa srednjim ili velikim požarnim opterećenjem potrebno je međusobnu sigurnosnu udaljenost odrediti proračunom. Umjesto požarnog zida mogu se izvesti vanjski zidovi koji tada moraju imati istu

otpornost na požar koju bi imao požarni zid, a eventualni otvori u vanjskim zidovima moraju imati otpornost na požar kao i vanjski zidovi.

(4) Radi omogućavanja spašavanja osoba iz zgrada i gašenja požara na zgradi i otvorenom prostoru, zgrada mora imati vatrogasni pristup prema posebnim propisima.

(5) Prilikom gradnje ili rekonstrukcije vodoopskrbnih mreža mora se, ukoliko ne postoji, predvidjeti vanjska hidrantska mreža.

(6) Obveza uključivanja u jedinstveni sustav uzbunjivanja određuje se za sve građevine unutar obuhvata koje koriste subjekti određeni posebnim propisom kojim se regulira postupak uzbunjivanja stanovništva.

(7) Potrebno je osigurati dvonamjensko sklonište za zaštitu i sklanjanje ljudi i materijalnih dobara s uporabom u mirnodopske svrhe, a prema uvjetima nadležnih javnopravnih tijela.

(8) Broj sklonišnih mjesta se određuje prema procijenjenom broju korisnika koji se mogu zateći na ovoj lokaciji.

