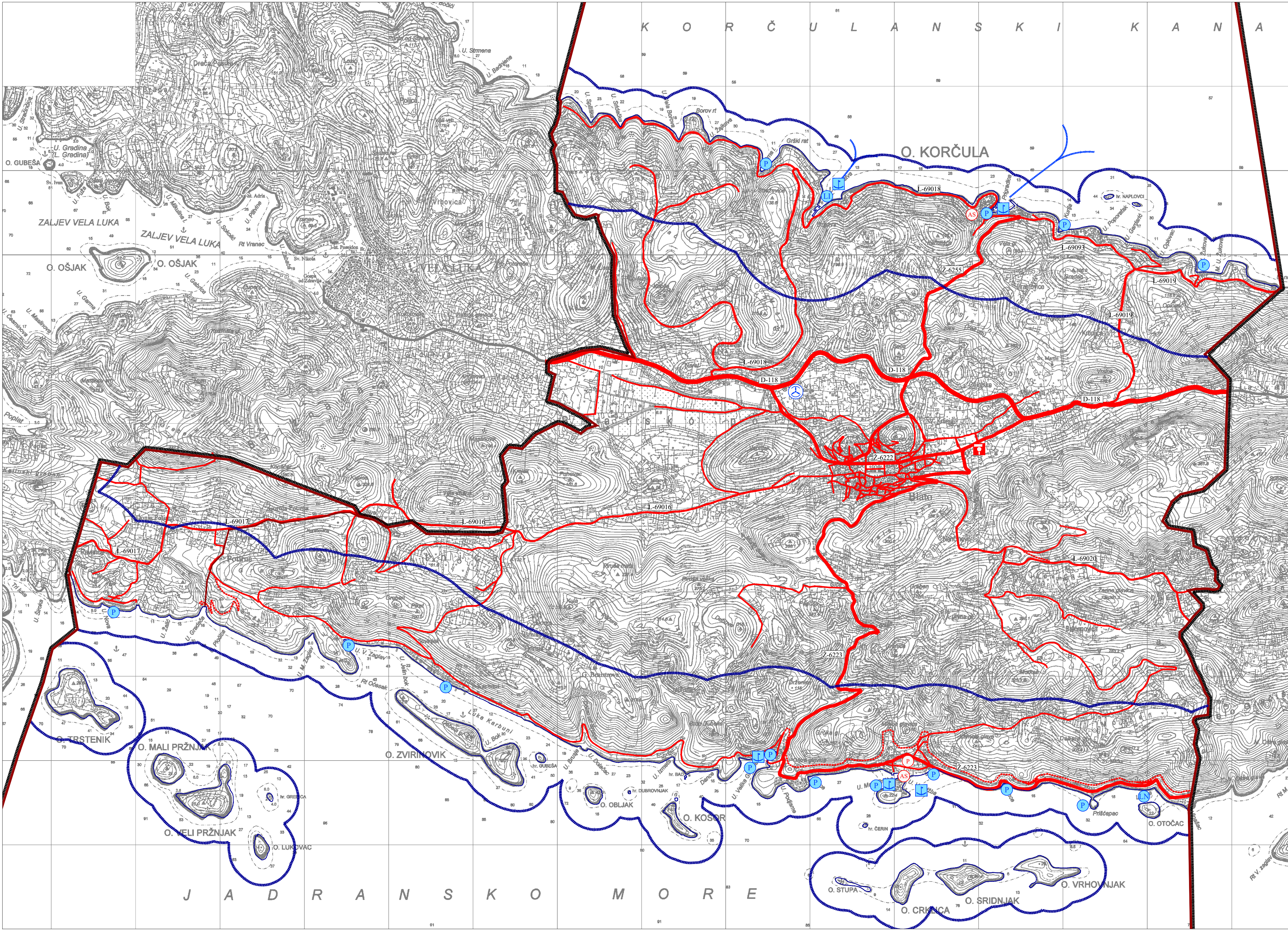
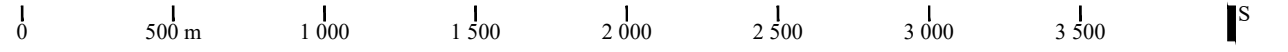


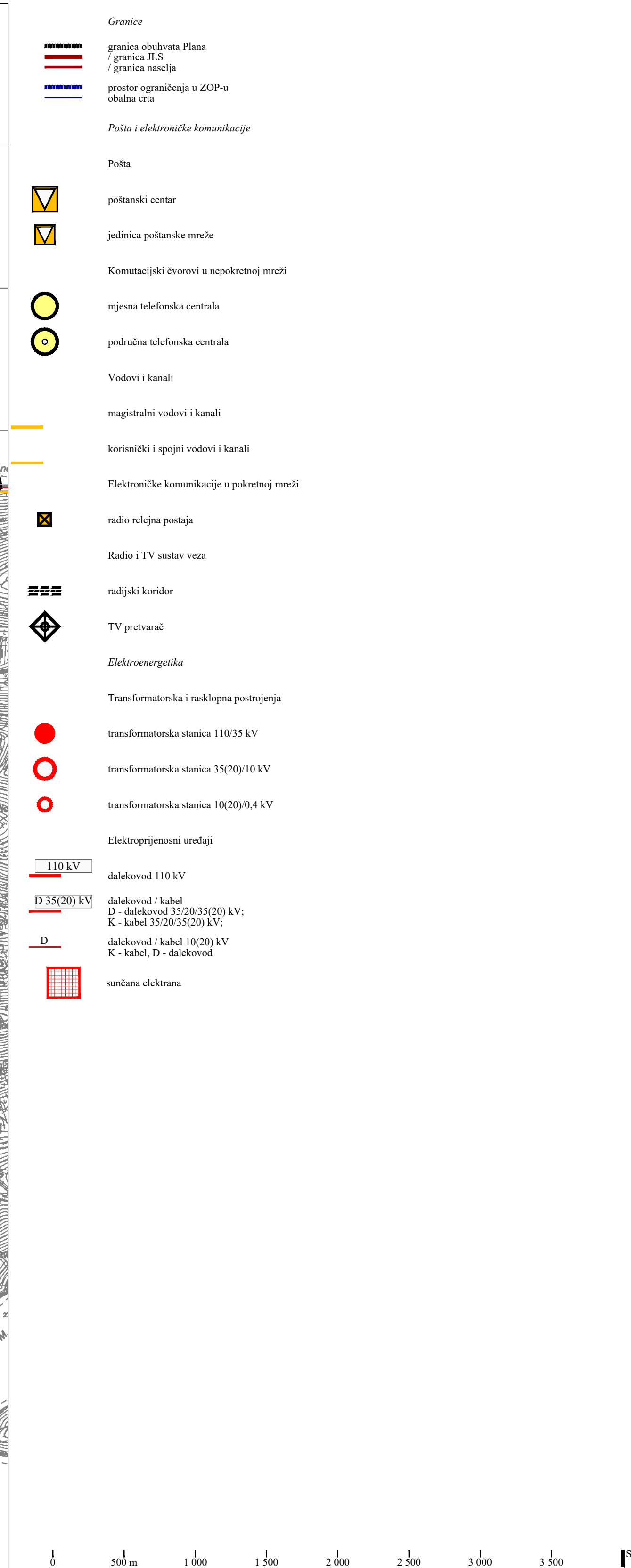
Županija:	
DUBROVAČKO-NERETVANSKA ŽUPANIJA	
Općina:	
OPĆINA BLATO	
Naziv prostornog plana:	
CILJANE IZMJENE I DOPUNE PROSTORNOG PLANA UREĐENJA OPĆINE BLATO konačni prijedlog	
Naziv kartografskog prikaza:	
KORIŠTENJE I NAMJENA POVRŠINA	
Broj kartografskog prikaza:	Mjerilo kartografskog prikaza:
1	1 : 25 000
Odluka o izradi prostornog plana (službeno glasillo): Službeni glasnik Općine Blato 1/23	Odluka predstavničkog tijela o donošenju plana (službeno glasillo): —
Javna rasprava (datum objave): 27. rujna 2023. (dnevni tisak)	Javni uvid održan: 02. listopada 2023. do 31. listopada 2023.
Pečat tijela odgovornog za provedbu javne rasprave:	Osoba odgovorna za provedbu javne rasprave: Dorothea Žanetić, dipl. ing. grad.
Pravna osoba koja je izradila plan:	
Grgurević & partneri d.o.o. Čanićeva 6, 10000 Zagreb	
Suglasnost na plan prema članku 108. Zakona o prostornom uređenju (NN 153/13, 65/17, 114/18, 39/19, 98/19, 67/23): Klasa: ... Ur. broji: ... datum: ...	
Odgovorna osoba:	Odgovorni voditelj:
Hrvoje Vidović, dipl. ing. arh.	Hrvoje Vidović, dipl. ing. arh.
Pečat pravne osobe koja je izradila plan:	
Pečat odgovornog voditelja:	
Stručni tim u izradi plana: Prof. dr. sc. Oleg Grgurević, dipl. ing. arh., dipl. ing. šum. Marko Jakelić, dipl. ing. arh. Ivana Jerković, dipl. ing. arh. Nikola Kašić, mag. ing. arch. Marina Krčalić, mag. ing. arch. Hrvoje Vidović, dipl. ing. arh. Ivana Susić, dipl. ing. arh.	Dragan Vlašajević, mag. sc. geol. Dr. sc. Hrvoje Carić, dipl. oec., dipl. struč. zaštite okoliša Duran Klepo, dipl. ing. grad. Božo Tomić, dipl. ing. el. Dunir Šiljeg, mag. ing. el. Andrija Čuljak, mag. ing. mech.
Pečat predstavničkog tijela:	Predsjednik predstavničkog tijela: Želimir Bosnić, mr. pharm., v.r.
Istovjetnost ovog prostornog plana s izvornikom ovjerava:	Pečat nadležnog tijela:
— —	



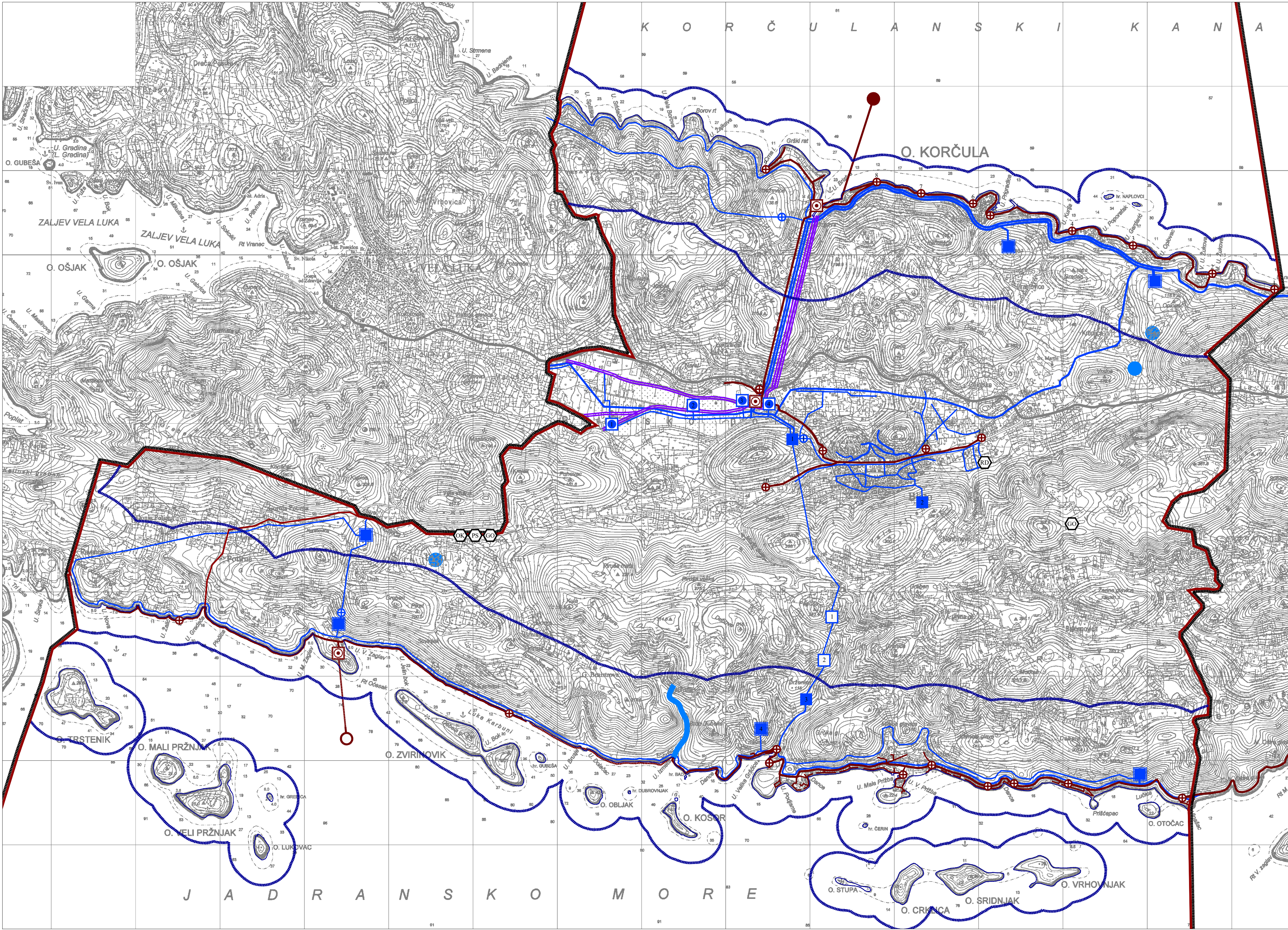
- Granice**
- granica obuhvata Plana
 - granica JLS
 - granica naselja
 - prostor ograničenja u ZOP-u
 - obalna crta
- Promet**
- Cestovni promet
- D-118
 - Z-6223
 - L-50099
- ostale ceste koje nisu javne
- moćni ili alternativni koridor (trasa) cesta
- javno parkiralište
- autobusno stajalište
- benzinska postaja
- Pomorski promet
- unutarnji plovni put
- luka otvorena za javni promet - lokalnog značaja
- privezište
- luka posebne namjene - županijskog značaja
LN - luka nautičkog turizma, LI - industrijska luka
- Zračni promet
- helidrom

Županija:	
DUBROVAČKO-NERETVANSKA ŽUPANIJA	
Općina:	
OPĆINA BLATO	
Naziv prostornog plana:	
CILJANE IZMJENE I DOPUNE PROSTORNOG PLANA UREĐENJA OPĆINE BLATO konačni prijedlog	
Naziv kartografskog prikaza:	
INFRASTRUKTURNI SUSTAVI - PROMET - CESTOVNI, POMORSKI I ZRAČNI	
Broj kartografskog prikaza:	Mjerilo kartografskog prikaza:
2a	1 : 25 000
Odluka o izradi prostornog plana (službeno glasilu):	Odluka predstavničkog tijela o donošenju plana (službeno glasilu):
Službeni glasnik Općine Blato 1/23	
Javna rasprava (datum objave):	Javni uvid održan:
27. rujna 2023. (dnevni tisak)	02. listopada 2023. do 31. listopada 2023.
Pečat tijela odgovornog za provedbu javne rasprave:	Osoba odgovorna za provedbu javne rasprave:
	Doroceca Žanetić, dipl. ing. građ.
Pravna osoba koja je izradila plan:	
Grgurević & partneri d.o.o. Čaniševa 6, 10000 Zagreb	
Suglasnost na plan prema članku 108. Zakona o prostornom uređenju (NN 153/13, 65/17, 114/18, 39/19, 98/19, 67/23):	
Klasa: __, Ur. broj: __, datum: __	
Odgovorna osoba:	Odgovorni voditelj:
Hrvoje Vidović, dipl. ing. arh.	Hrvoje Vidović, dipl. ing. arh.
Pečat pravne osobe koja je izradila plan:	Pečat odgovornog voditelja:
Stručni tim u izradi plana:	Dragan Vlaisavljević, mag. sc. geol.
Prof. dr. sc. Oleg Grgurević, dipl. ing. arh., dipl. ing. šum.	Dr. sc. Hrvoje Carić, dipl. oec., dipl. struč. zaštite okoliša
Marko Jakelić, dipl. ing. arh.	Dara Keko, dipl. ing. građ.
Ivana Jerković, dipl. ing. arh.	Božo Tomić, dipl. ing. el.
Nikola Kašić, mag. ing. arch.	Damir Šiljeg, mag. ing. el.
Marina Krčalić, mag. ing. arch.	Andrija Čuljak, mag. ing. mech.
Hrvoje Vidović, dipl. ing. arh.	
Ivana Sustić, dipl. ing. arh.	
Pečat predstavničkog tijela:	Predsjednik predstavničkog tijela:
	Željimir Bosnić, mr. pharm.v.r.
Istovjetnost ovog prostornog plana s izvornikom ovjerava:	Pečat nadležnog tijela:
--	





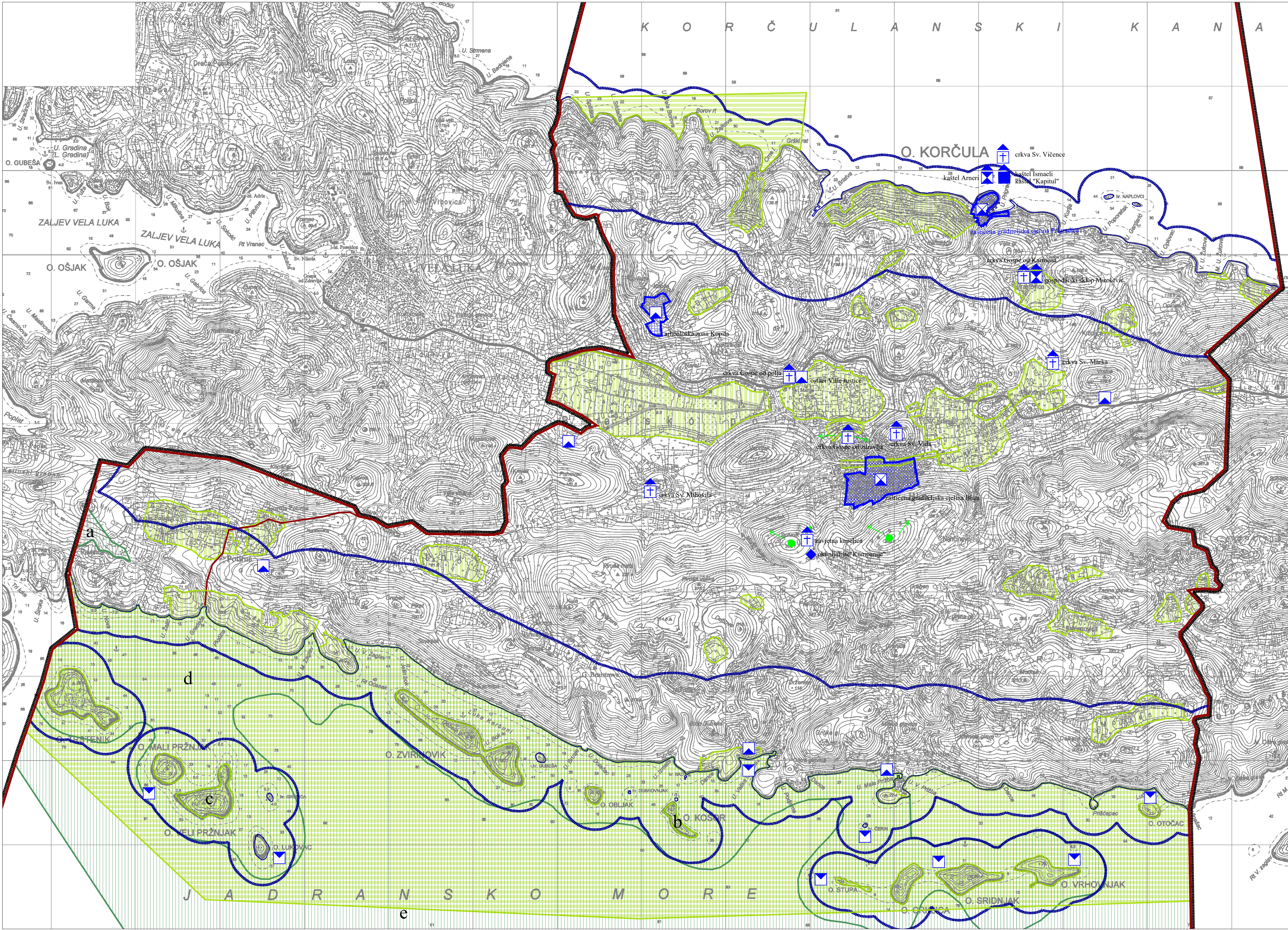
Županija:	
DUBROVAČKO-NERETVANSKA ŽUPANIJA	
OPĆINA BLATO	
Općina:	
Naziv prostornog plana:	
CILJANE IZMJENE I DOPUNE PROSTORNOG PLANA UREĐENJA OPĆINE BLATO konačni prijedlog	
Naziv kartografskog prikaza:	
INFRASTRUKTURNI SUSTAVI - POŠTA, ELEKTRONIČKE KOMUNIKACIJE I ELEKTROENERGETIKA	
Broj kartografskog prikaza:	Mjerilo kartografskog prikaza:
2b	1 : 25 000
Odluka o izradi prostornog plana (službeno glasilko): Službeni glasnik Općine Blato 1/23	Odluka predstavničkog tijela o donošenju plana (službeno glasilko): —
Javna rasprava (datum objave): 27. rujna 2023. (dnevni tisak)	Javni uvid održan: 02. listopada 2023. do 31. listopada 2023.
Pečat tijela odgovornog za provedbu javne rasprave:	Osoba odgovorna za provedbu javne rasprave: Dorotea Žanetić, dipl. ing. grad.
Pravna osoba koja je izradila plan:	
Grgurević & partneri d.o.o. Čanićeva 6, 10000 Zagreb	
Suglasnost na plan prema članku 108. Zakona o prostornom uređenju (NN 153/13, 65/17, 114/18, 39/19, 98/19, 67/23): Klasa: _ _ _ _ _ Ur. broj: _ _ _ _ _ datum: _ _ . _ . _ .	
Odgovorna osoba:	Odgovorni voditelj:
 Hrvoje Vidović, dipl. ing. arh.	 Hrvoje Vidović, dipl. ing. arh.
Pečat pravne osobe koja je izradila plan:	Pečat odgovornog voditelja:
Stručni tim u izradi plana: Prof. dr. sc. Oleg Grgurević, dipl. ing. arh., dipl. ing. šum. Marko Jakelić, dipl. ing. arh. Ivona Jerković, dipl. ing. arh. Nikola Kašić, mag. ing. arch. Marina Krčalić, mag. ing. arch. Hrvoje Vidović, dipl. ing. arh. Ivana Sustić, dipl. ing. arh.	Dragan Vlašavljević, mag. sc. geol. Dr. sc. Hrvoje Carić, dipl. oec., dipl. struč. zaštite okoliša Duran Klepo, dipl. ing. grad. Božo Tomić, dipl. ing. el. Dunir Šijeg, mag. ing. el. Andrija Čuljak, mag. ing. mech.
Pečat predstavničkog tijela:	Predsjednik predstavničkog tijela: Želimir Bosnić, mr. pharm., v.r.
Istovjetnost ovog prostornog plana s izvornikom ovjerava:	Pečat nadležnog tijela:
 —	



- Granice**
- granica obuhvata Plana
 - granica JLS
 - granica naselja
 - prostor ograničenja u ZOP-u
 - obalna crta
- Korištenje voda**
- Vodoopskrba**
- potopice planirano
- vodozahvat
 - 1 - Framulović; 4 lit./sec.
 - 2 - Prbako; 7 lit./sec.
 - 3 - Veli Studenac; 50 lit./sec.
 - 4 - Gugić; 6 lit./sec.
 - vodoprema
 - 1 - Veprinjak; 550 m³, Tr.PCS
 - 2 - Blato; 770 m³
 - 3 - Gršćica 1; 400 m³
 - 4 - Gršćica 2; 500 m³
 - vodna komora
 - 1 - prekidna komora 1
 - 2 - prekidna komora 2
 - crpna stanica
 - 1 - Veprinjak
- magistralni opskrbeni cjevovod
- ostali vodoopskrbeni cjevovodi
- Odvodnja otpadnih voda**
- uređaj za pročišćavanje
 - 1 - Uvala Bristva
 - uređaj za pročišćavanje - alternativno rješenje
 - ispust otpadnih voda
 - ispust otpadnih voda - alternativno rješenje
 - crpna stanica
 - 1 - Crna Luka
 - 2 - Zukova 2
 - 3 - Popovrat
 - 4 - Kurija
 - 5 - Prigradica 1
 - 6 - Prigradica 2
 - 7 - Prigradica 3
 - 8 - Vela Lozica
 - 9 - Crna Luka 2
 - 10 - Radna zona 1
 - 11 - Radna zona 2
 - 12 - Radna zona 3
 - 13 - Blato
- glavni dovodni kanal (kolektor)
- glavni dovodni kanal (kolektor) alternativno rješenje
- ostali dovodni kanali s pratećim uređajima
- Uređenje vodotoka i voda**
- Regulacijski i zaštitni sustav
- kanal (odvodni tunel)
- lokva
- bujica
- Sustav gospodarenja otpadom**
- OK - odlagalište otpada; PS - pretovarna stanica;
 - GO - reciklažno dvorište za građevinski otpad;
 - RD - reciklažno dvorište



Županija:		DUBROVAČKO-NERETVANSKA ŽUPANIJA	
Općina:		OPĆINA BLATO	
Naziv prostornog plana:		CILJANE IZMJENE I DOPUNE PROSTORNOG PLANA UREĐENJA OPĆINE BLATO konačni prijedlog	
Naziv kartografskog prikaza:		INFRASTRUKTURNI SUSTAVI - VODNOGOSPOSDARSKI SUSTAV, SUSTAV GOSPODARENJA OTPADOM	
Broj kartografskog prikaza:	2c	Mjerilo kartografskog prikaza:	1 : 25 000
Odluka o izradi prostornog plana (službeno glasilu): Službeni glasnik Općine Blato 1/23		Odluka predstavničkog tijela o donošenju plana (službeno glasilu):	
Javna rasprava (datum objave): 27. rujna 2023. (dnevni tisak)		Javni uvid održan: 02. listopada 2023. do 31. listopada 2023.	
Pečat tijela odgovornog za provedbu javne rasprave:		Osoba odgovorna za provedbu javne rasprave:	
		Dorothea Žanetić, dipl. ing. građ.	
Pravna osoba koja je izradila plan:		Grgurević & partneri d.o.o. Čanišćeva 6, 10000 Zagreb	
Suglasnost na plan prema članku 108. Zakona o prostornom uređenju (NN 153/13, 65/17, 114/18, 39/19, 98/19, 67/23): Klasa: __, Ur. broj: __, datum: __			
Odgovorna osoba:		Odgovorni voditelj:	
Hrvoje Vidović, dipl. ing. arh.		Hrvoje Vidović, dipl. ing. arh.	
Pečat pravne osobe koja je izradila plan:		Pečat odgovornog voditelja:	
Stručni tim u izradi plana: Prof. dr. sc. Oleg Grgurević, dipl. ing. arh., dipl. ing. šum. Marko Jakelić, dipl. ing. arh. Ivana Jerković, dipl. ing. arh. Nikola Kašić, mag. ing. arch. Marina Krčalić, mag. ing. arch. Hrvoje Vidović, dipl. ing. arh. Ivana Sustić, dipl. ing. arh.		Dragan Vlaisavljević, mag. sc. geol. Dr. sc. Hrvoje Carić, dipl. oec., dipl. struč. zaštite okoliša Dara Klopčević, dipl. ing. građ. Božo Tomić, dipl. ing. el. Damir Šiljeg, mag. ing. el. Andrija Čuljak, mag. ing. mech.	
Pečat predstavničkog tijela:		Predsjednik predstavničkog tijela:	
		Želimir Bosnić, mr. pharm.v.r.	
Istovjetnost ovog prostornog plana s izvornikom ovjerava:		Pečat nadležnog tijela:	



Granice

granica obuhvata Plana

granica JLS

/ granica naselja

Prirodne vrijednosti

Područja posebnih ograničenja u korištenju

osobito vrijedan predjel -

- kultivirani krajobraz

osobito vrijedan predjel -

- prirodni krajobraz

točke i potezi značajni za

panoramske vrijednosti krajobraza

Ekološka mreža

a

područja očuvanja značajna za vrste i stanišne tipove

a - Sakinja rat (HR2000529)

b - Otočić Kosor kod Korčule (HR2001055)

c - Otočić Veli Pržnjak kod Korčule (HR2001056)

d - Otok Korčula - od uvala Poplat do Vrhovnjaka (HR3000153)

e - Lastovski i Mijetski kanal (HR3000426)

Kulturna dobra

povijesna graditeljska cjelina - gradsko naselje

graditeljski sklop

civilna građevina

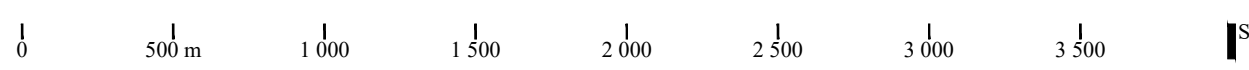
sakralna građevina

arheološki pojedinačni lokalitet - kopneni

arheološki pojedinačni lokalitet - podzemski

arheološko područje

etnološka građevina



Županija:		DUBROVAČKO-NERETVANSKA ŽUPANIJA	
Općina:		OPĆINA BLATO	
Naziv prostornog plana:		CILJANE IZMJENE I DOPUNE PROSTORNOG PLANA UREĐENJA OPĆINE BLATO konačni prijedlog	
Naziv kartografskog prikaza:		UVJETI KORIŠTENJA, UREĐENJA I ZAŠTITE PROSTORA - PRIRODNE VRIJEDNOSTI I KULTURNA DOBRA	
Broj kartografskog prikaza:	3a	Mjerilo kartografskog prikaza:	1 : 25 000
Odluka o izradi prostornog plana (službeno glasilu):		Odluka predstavničkog tijela o donošenju plana (službeno glasilu):	
Službeni glasnik Općine Blato 1/23			
Javna rasprava (datum objave):		Javni uvid održan:	
27. rujna 2023. (dnevni tisak)		02. listopada 2023. do 31. listopada 2023.	
Pečat tijela odgovornog za provedbu javne rasprave:		Osoba odgovorna za provedbu javne rasprave:	
		Doroce Žanetić, dipl. ing. građ.	
Pravna osoba koja je izradila plan:		Grgurević & partneri d.o.o. Čanićeva 6, 10000 Zagreb	
Suglasnost na plan prema članku 108. Zakona o prostornom uređenju (NN 153/13, 65/17, 114/18, 39/19, 98/19, 67/23):			
Klasa: __, Ur. broj: __, datum: __			
Odgovorna osoba:		Odgovorni voditelj:	
Hrvoje Vidović, dipl. ing. arh.		Hrvoje Vidović, dipl. ing. arh.	
Pečat pravne osobe koja je izradila plan:		Pečat odgovornog voditelja:	
Stručni tim u izradi plana:		Dragan Vlašavljević, mag. sc. geol.	
Prof. dr. sc. Oleg Grgurević, dipl. ing. arh., dipl. ing. šum.		Dr. sc. Hrvoje Carić, dipl. oec., dipl. struč. zaštite okoliša	
Marko Jakelić, dipl. ing. arh.		Dana Klepčević, dipl. ing. građ.	
Ivana Jerković, dipl. ing. arh.		Božo Tomić, dipl. ing. el.	
Nikola Kašić, mag. ing. arch.		Damir Šiljeg, mag. ing. el.	
Marina Krčalić, mag. ing. arch.		Andrija Čuljak, mag. ing. mech.	
Hrvoje Vidović, dipl. ing. arh.			
Ivana Sustić, dipl. ing. arh.			
Pečat predstavničkog tijela:		Predsjednik predstavničkog tijela:	
		Željimir Bosnić, mr. pharm.v.r.	
Istovjetnost ovog prostornog plana s izvornikom ovjerava:		Pečat nadležnog tijela:	